

**PROGRAMA MUNICIPAL DE DESARROLLO URBANO  
SUSTENTABLE DE PUEBLA**

**ANEXO II**

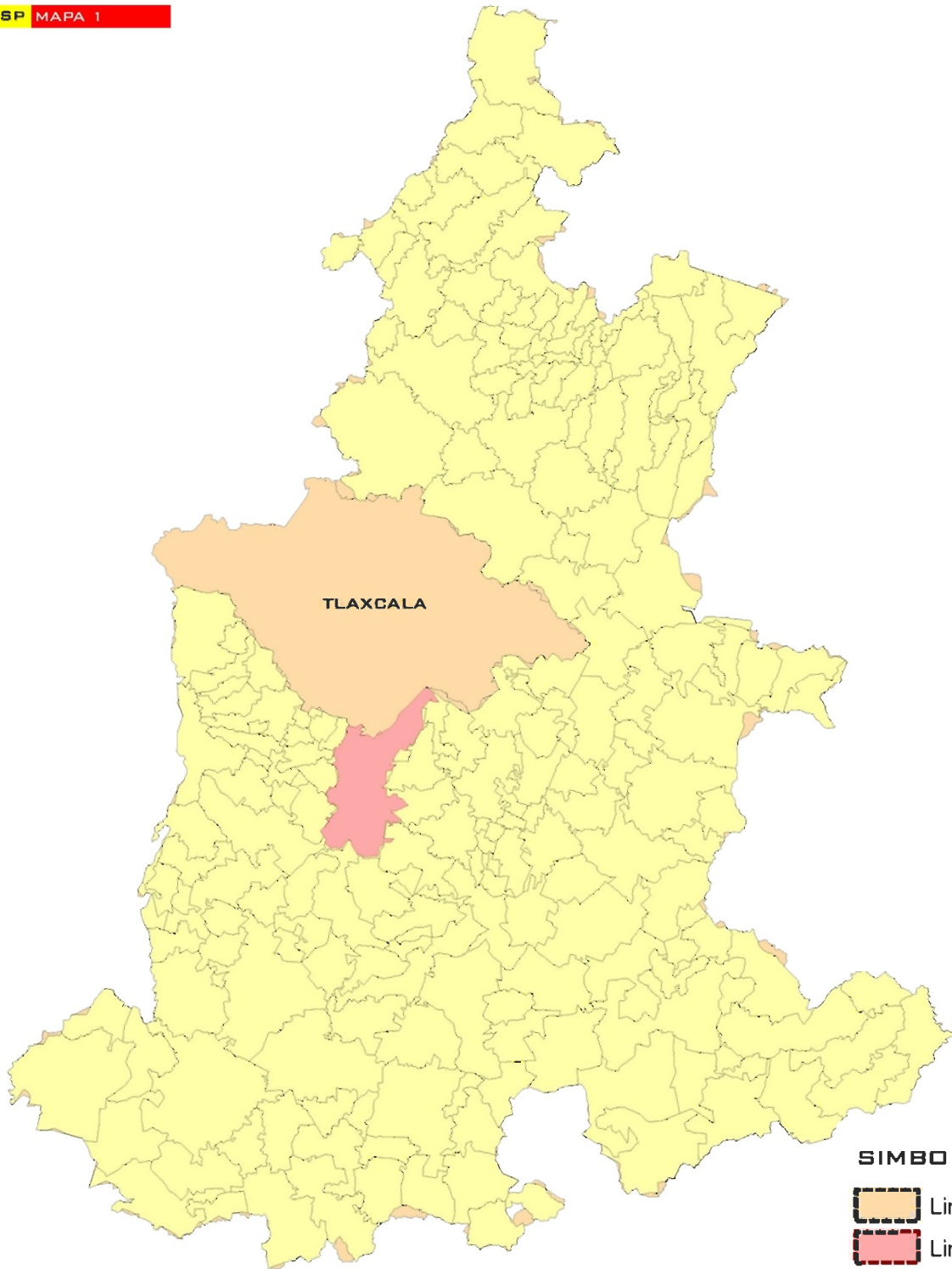
**Anexo Cartográfico del Municipio de Puebla**

<b>CONTENIDO</b>	<b>PLANO No</b>
<b>CARTOGRAFÍA</b>	
UBICACIÓN A NIVEL ESTATAL	1
ZONA METROPOLITANA DE PUEBLA - TLAXCALA	2
LIMITE MUNICIPAL DECRETO DEL 30 DE OCTUBRE DE 1962	3
POLÍGONOS DE ACTUACIÓN	4
SUBPOLÍGONOS DE ACTUACIÓN	5
PRESERVACIÓN ECOLÓGICA CON PROYECTOS ESPECIALES (MALINGHE Y VALSEQUILLO)	6
SUBPOLÍGONOS DE PRESERVACIÓN ECOLÓGICA MALINGHE	7
FLUJOS Y DESLIZAMIENTOS PEPE - M	8
DENSIDAD DE FRACTURAMIENTO PEPE - M	9
HUNDIMIENTOS PEPE - M	10
SISMICIDAD PEPE - M	11
SUBPOLÍGONOS PRESERVACIÓN ECOLÓGICA CON PROYECTOS ESPECIALES VALSEQUILLO	12
FLUJOS Y DESLIZAMIENTOS PEPE - V	13
DENSIDAD DE FRACTURAMIENTO PEPE - V	14
HUNDIMIENTOS PEPE - V	15
SISMICIDAD PEPE - V	16
URBANIZACIÓN CON DENSIDAD CONTROLADA	17
SUBPOLÍGONOS URBANIZACIÓN CON DENSIDAD CONTROLADA	18
FLUJOS Y DESLIZAMIENTOS DENSIDAD CONTROLADA	19
DENSIDAD DE FRACTURAMIENTO DENSIDAD CONTROLADA	20
HUNDIMIENTOS DENSIDAD CONTROLADA	21
SISMICIDAD DENSIDAD CONTROLADA	22
URBANIZACIÓN CON DENSIDAD SELECTIVA	23
SUBPOLÍGONOS URBANIZACIÓN CON DENSIDAD SELECTIVA	24
PRESERVACIÓN DEL PATRIMONIO EDIFICADO "ZONA TÍPICA MONUMENTAL"	25
SUBPOLÍGONO URBANIZACIÓN CON PRESERVACIÓN DEL PATRIMONIO EDIFICADO "ZONA TÍPICA MONUMENTAL"	26
PRESERVACIÓN DEL PATRIMONIO NATURAL	27
SUBPOLÍGONOS URBANIZACIÓN CON PRESERVACIÓN DEL PATRIMONIO NATURAL	28
FLUJOS Y DESLIZAMIENTOS PPN	29
DENSIDAD DE FRACTURAMIENTO PPN	30
HUNDIMIENTOS PPN	31
SISMICIDAD PPN	32



<b>CONTENIDO</b>	<b>PLANO No</b>
REGULARIZACIÓN DE LA TENENCIA DE LA TIERRA	33
EJIDOS DEL MUNICIPIO DE PUEBLA	34
JUNTAS AUXILIARES	35
SISTEMA DE ASENTAMIENTOS HUMANOS POR NÚMERO DE HABITANTES	36
LIMITE DE COLONIAS Y FRACCIONAMIENTOS	37
PARQUES URBANOS Y ZONAS ARQUEOLÓGICAS DEL MUNICIPIO DE PUEBLA	38
EQUIPAMIENTO URBANO Y COMERCIO EN EL MUNICIPIO DE PUEBLA	39
GASOLINERAS Y GASERAS EN EL MUNICIPIO DE PUEBLA	40
INDUSTRIA EN EL MUNICIPIO DE PUEBLA	41
LÍNEAS DE ALTA TENSIÓN	42
DUCTOS DE PEMEX	43
VÍAS FÉRREAS	44
ÁREA URBANA	45
ÁREA DE CRECIMIENTO URBANO	46
CUERPOS DE AGUA EN EL MUNICIPIO DE PUEBLA	47
SISTEMA HIDROLÓGICO MALINCHE	48
SISTEMA HIDROLÓGICO VALSEQUILLO	49
SISTEMA HIDROLÓGICO ZONA CENTRO	50
HIDROLOGÍA SUPERFICIAL	51
EDAFOLOGÍA	52
GEOLOGÍA	53
TIPO DE CLIMA	54
PROMEDIO LLUVIA ANUAL	55
VEGETACIÓN 2005	56
MODELO DIGITAL DE ELEVACIÓN	57
ZONA DE PROYECTOS ESPECIALES	58
ÁREA URBANA Y ASENTAMIENTOS DISPERSOS	59
ESTRUCTURA VIAL	60
ESTRUCTURA VIAL METROPOLITANA	61
CIRCUITOS VIALES Y ESTRUCTURA VIAL	62
CAMINOS ECOLÓGICOS	63
CONSTRUCCIÓN CAMINOS ECOLÓGICOS	64
PROPUESTA ZONA ORIENTE	65
MEJORAMIENTO VIAL	66
PROLONGACIÓN LONGITUDINAL	67
INFRAESTRUCTURA DE SERVICIOS	68

<b>CONTENIDO</b>	<b>PLANO NO</b>
<b>CONSTRUCCIÓN DE NUEVAS VIALIDADES</b>	<b>69</b>
<b>ZONA AL SUR DEL ANILLO PERIFÉRICO</b>	<b>70</b>
<b>AMPLIACIÓN DE SECCIÓN</b>	<b>71</b>
<b>BAHÍAS DE ASCENSO Y DESCENSO</b>	<b>72</b>
<b>ESTACIONES DE TRASBORDO</b>	<b>73</b>
<b>IMPLEMENTACIÓN DE DISPOSITIVOS A NIVEL DE VÍAS FÉRREAS</b>	<b>74</b>
<b>HELIPUERTOS</b>	<b>75</b>
<b>ATENCIÓN A INTERSECCIONES CONFLICTIVAS</b>	<b>76</b>
<b>MUELLES</b>	<b>77</b>
<b>PASOS A DESNIVEL EN CRUCES FÉRREOS</b>	<b>78</b>
<b>APARCAMIENTO DE BICICLETAS</b>	<b>79</b>
<b>CICLOPISTAS</b>	<b>80</b>
<b>TERMINALES DE AUTOBUSES</b>	<b>81</b>
<b>CORREDORES URBANOS DE USOS MIXTOS Y SERVICIOS</b>	<b>82</b>



**SIMBOLOGÍA**

-  Limite Estatal
-  Limite Municipal
-  Municipios

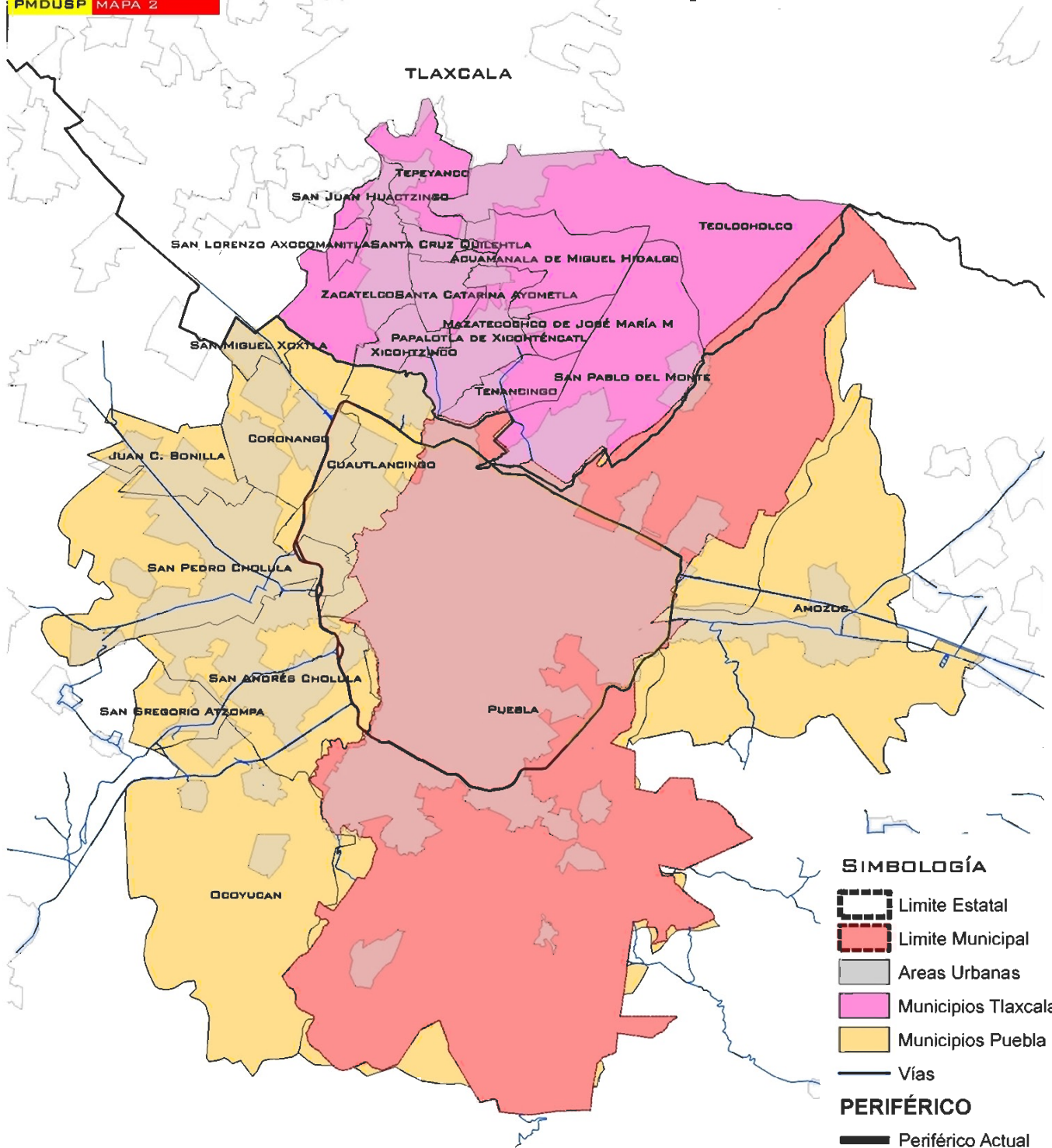


HEROICA  
**PUEBLA DE ZARAGOZA**  
JUNTOS ES POSIBLE  
GOBIERNO MUNICIPAL 2005-2008

**UBICACIÓN A  
NIVEL ESTATAL**



FUENTE: H. AYUNTAMIENTO DE PUEBLA

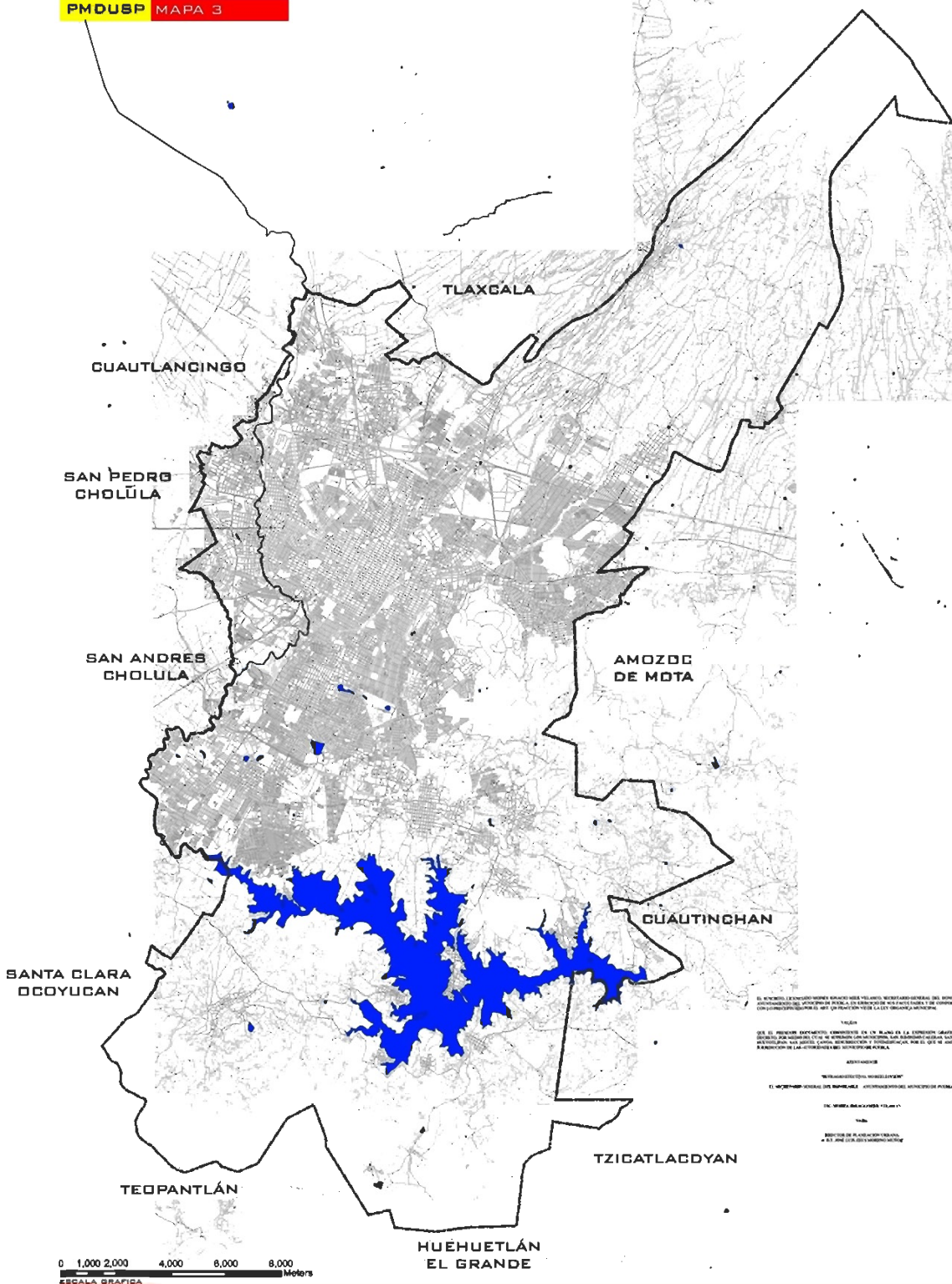


HEROICA  
**PUEBLA DE ZARAGOZA**  
JUNTOS ES POSIBLE  
GOBIERNO MUNICIPAL 2005-2008

**ZONA METROPOLITANA  
DE PUEBLA-TLAXCALA**



FUENTE: H. AYUNTAMIENTO DE PUEBLA  
DELIMITACIÓN DE LAS ZONAS  
METROPOLITANAS DE MÉXICO



**DESCRIPCION DEL LIMITE MUNICIPAL**

El presente mapa muestra el límite municipal de Puebla, de acuerdo con el Decreto del 30 de Octubre de 1962, emitido por el H. Ayuntamiento de Puebla. El mapa muestra el territorio municipal de Puebla, que incluye a los municipios de San Andrés Cholula, San Pedro Cholula, Amozoc de Mota, Cuautinchan, Tzicatlacdyan, Huehuetlán el Grande, Teopantlán, Santa Clara Coahuacán y Cuautlancingo.

**LEYENDA**

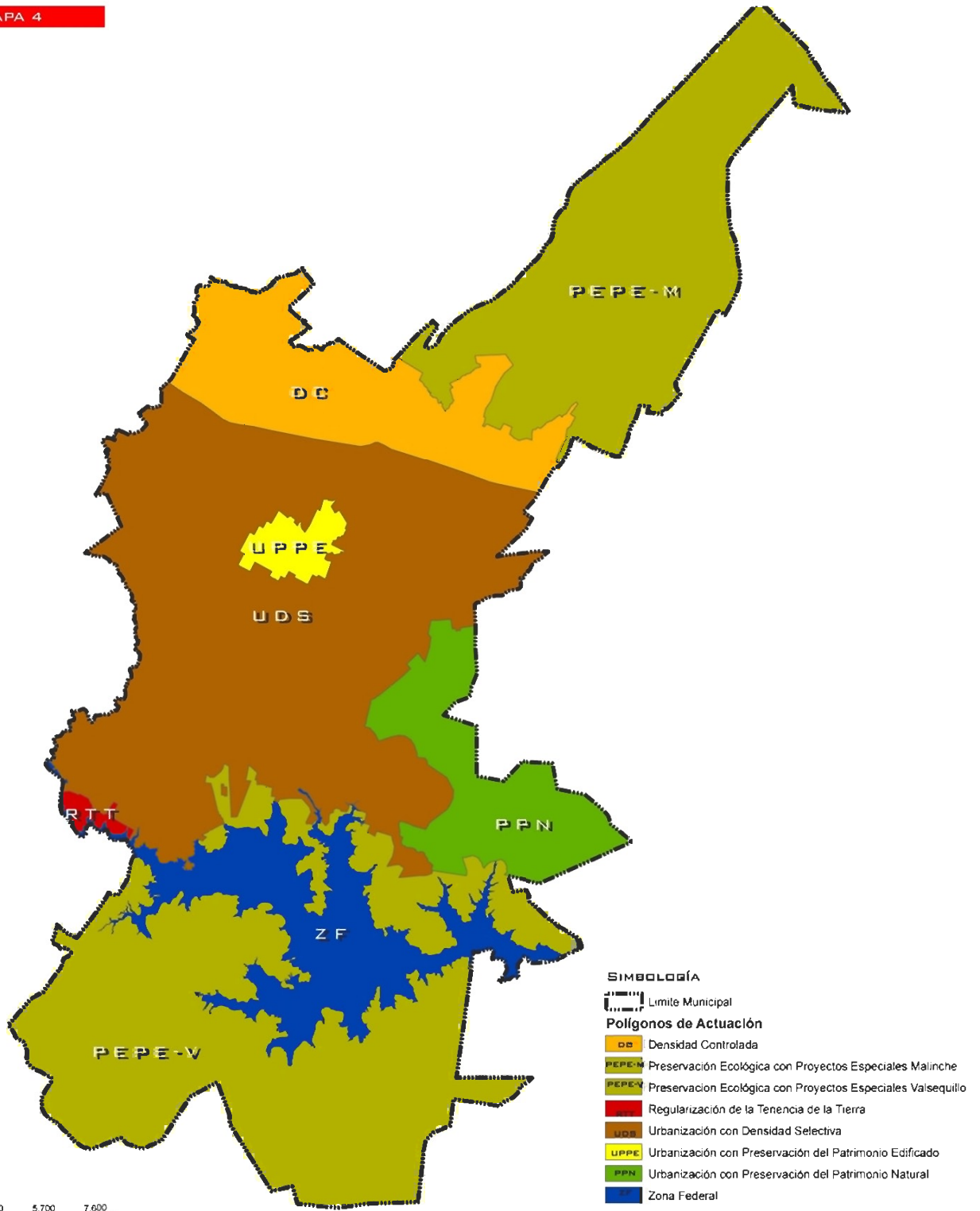
■ Límite Municipal  
 ■ Cuerpos de Agua  
 · Planimetría  
 · Manzanas



**LIMITE MUNICIPAL  
 DECRETO DEL  
 30 DE OCTUBRE DE 1962**

FUENTE: H. AYUNTAMIENTO DE PUEBLA  
 DECRETO 30 DE OCTUBRE DE 1962





**SIMBOLOGÍA**

--- Limite Municipal

**Polígonos de Actuación**

- DC Densidad Controlada
- UPPE-M Preservación Ecológica con Proyectos Especiales Malinche
- UPPE-V Preservación Ecológica con Proyectos Especiales Valsequillo
- RTT Regularización de la Tenencia de la Tierra
- UDS Urbanización con Densidad Selectiva
- UPPE Urbanización con Preservación del Patrimonio Edificado
- PPN Urbanización con Preservación del Patrimonio Natural
- ZF Zona Federal

0 950 1,900 3,800 5,700 7,600 Meters

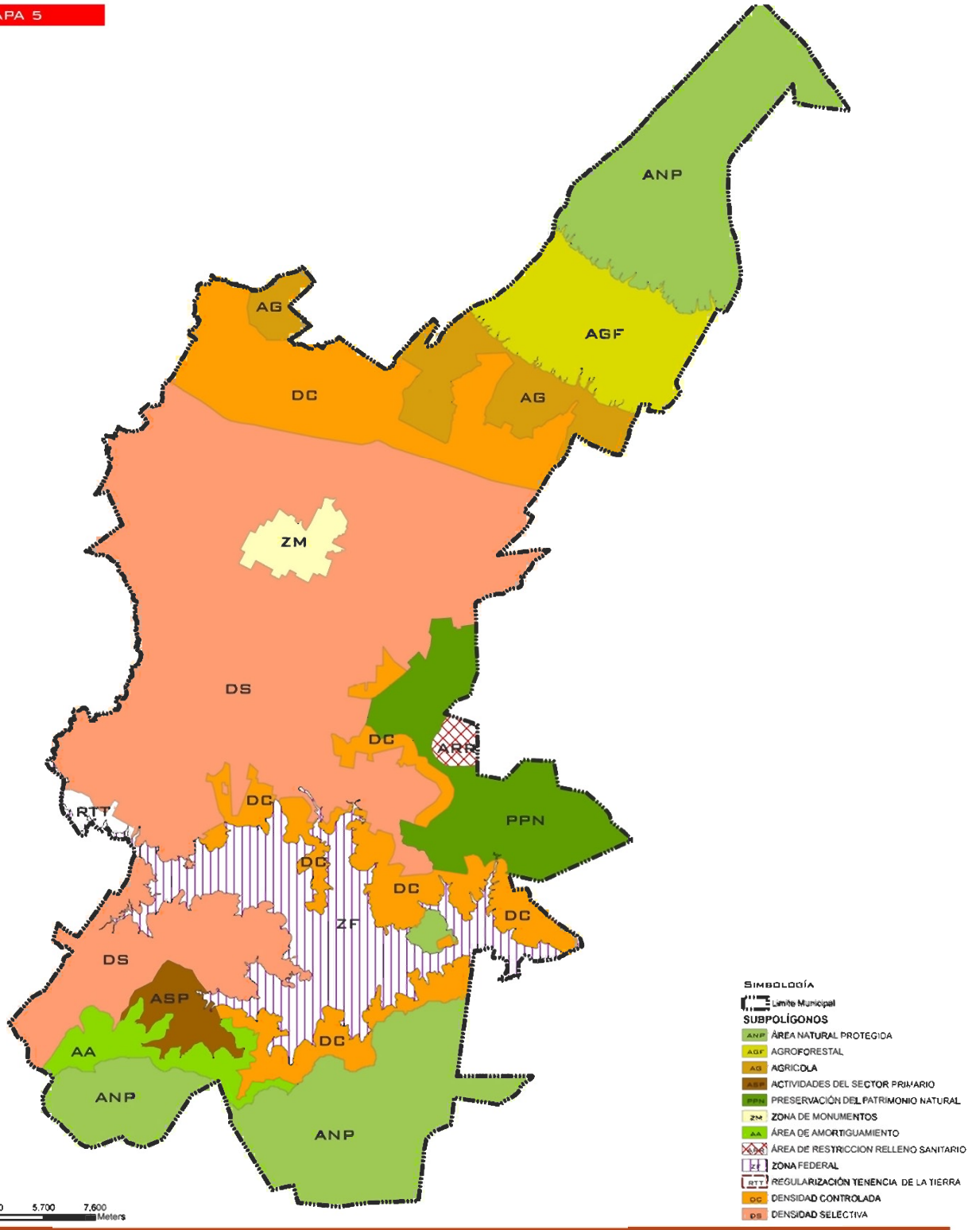


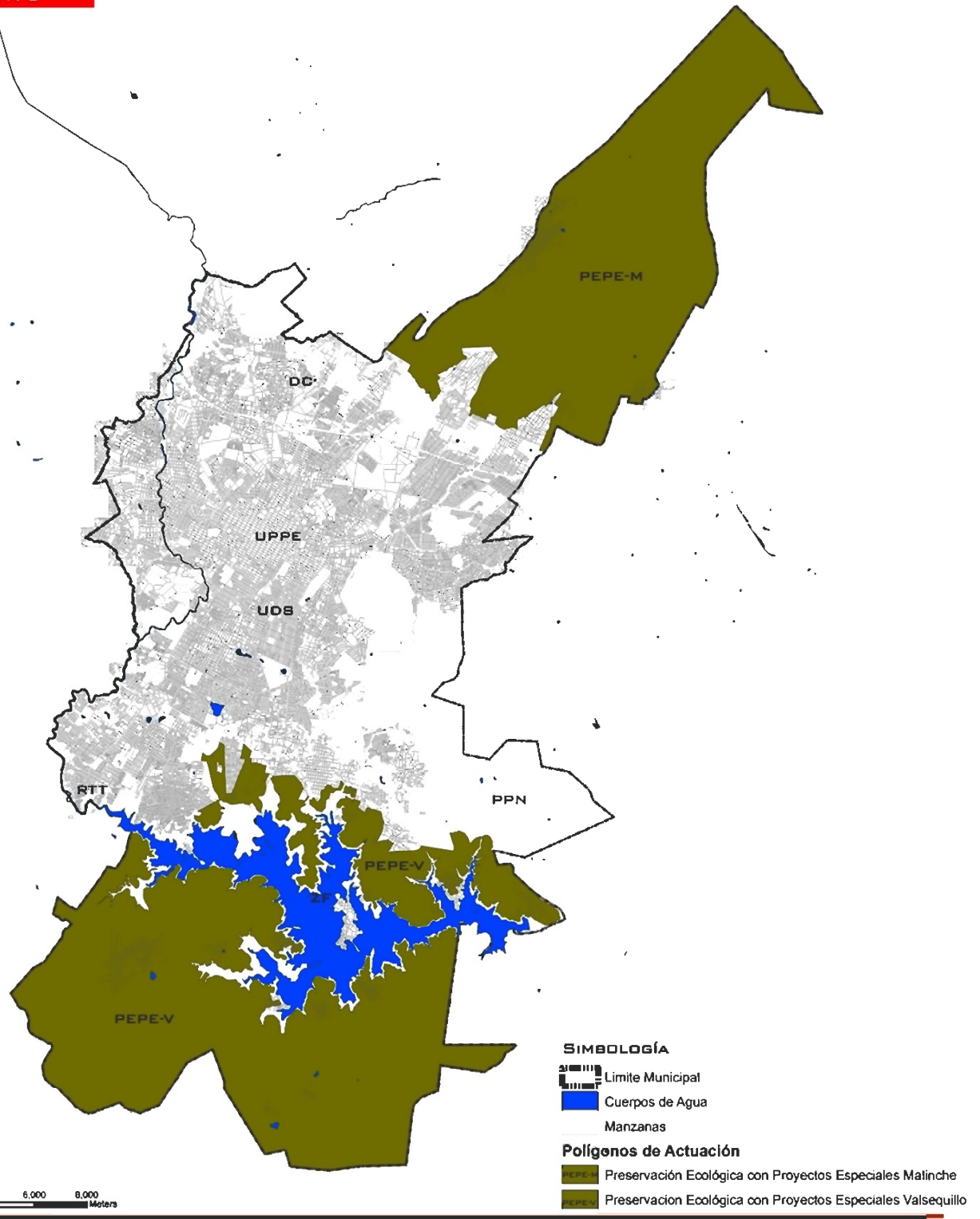
HEROICA  
**PUEBLA DE ZARAGOZA**  
JUNTOS ES POSIBLE  
GOBIERNO MUNICIPAL 2005-2008

**POLÍGONOS DE ACTUACIÓN**



FUENTE: H. AYUNTAMIENTO DE PUEBLA





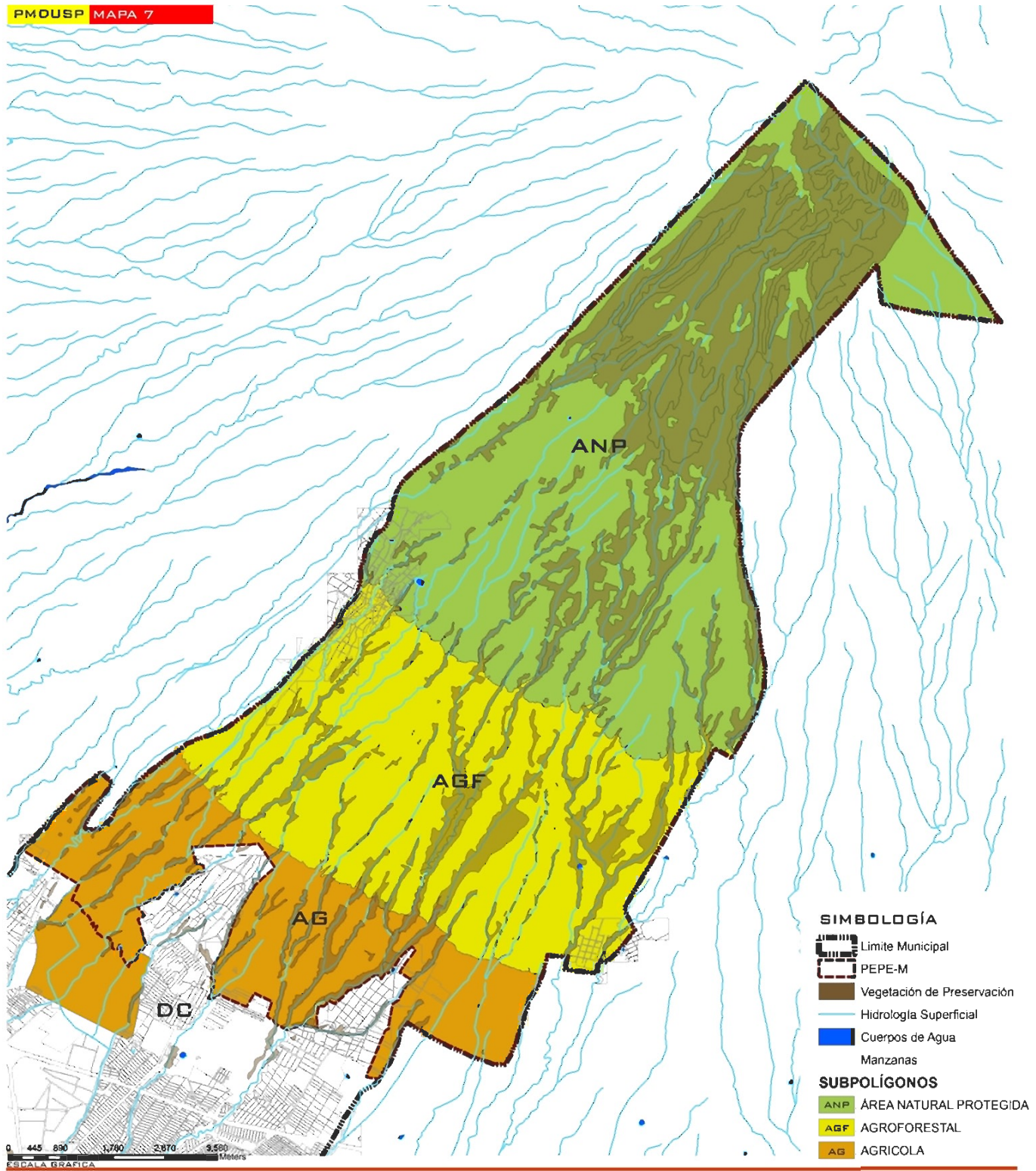
0 1,000 2,000 4,000 6,000 8,000  
Meters



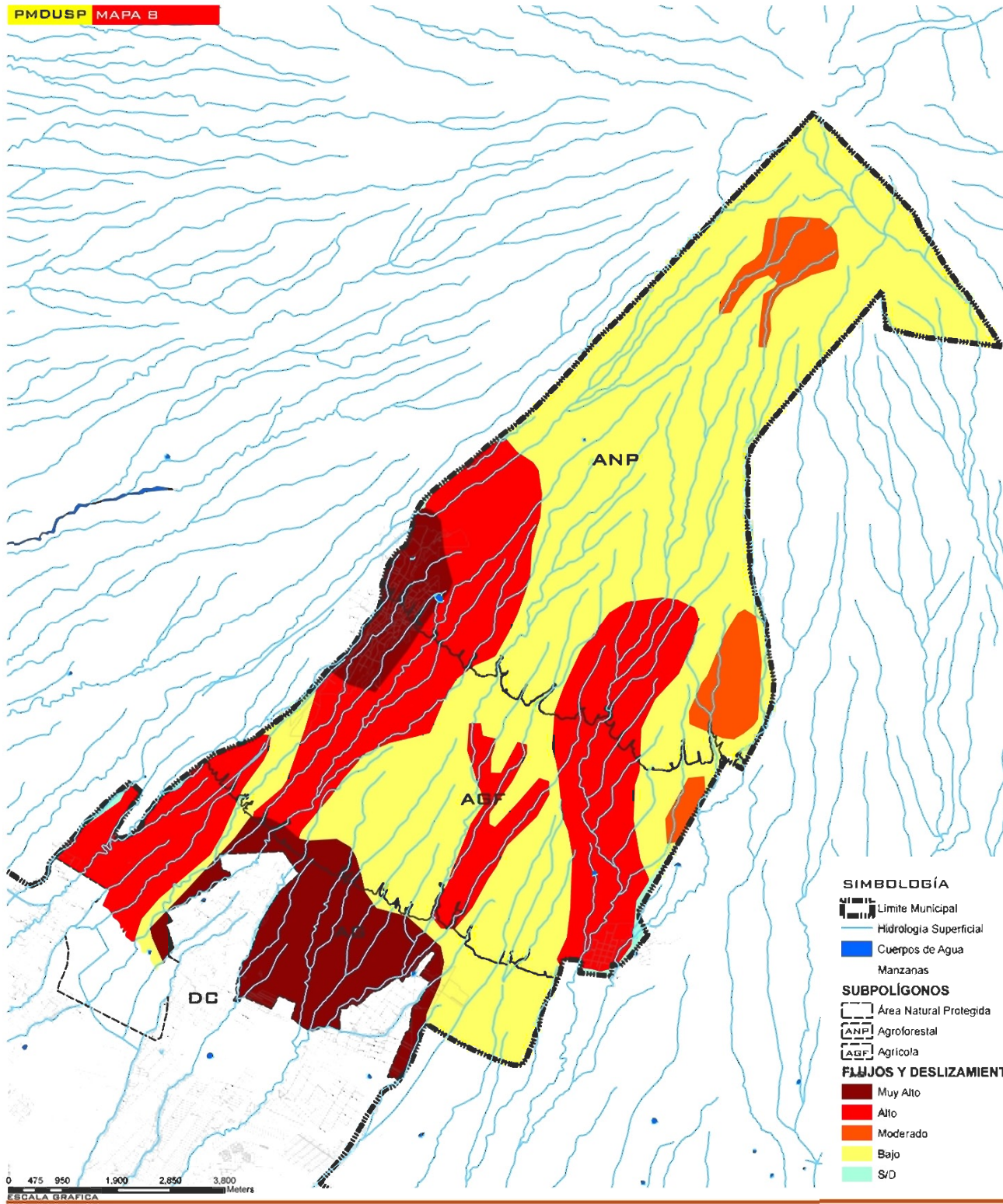
### PRESERVACIÓN ECOLÓGICA CON PROYECTOS ESPECIALES (MALINCHE Y VALSEQUILLO)

FUENTE: H. AYUNTAMIENTO DE PUEBLA

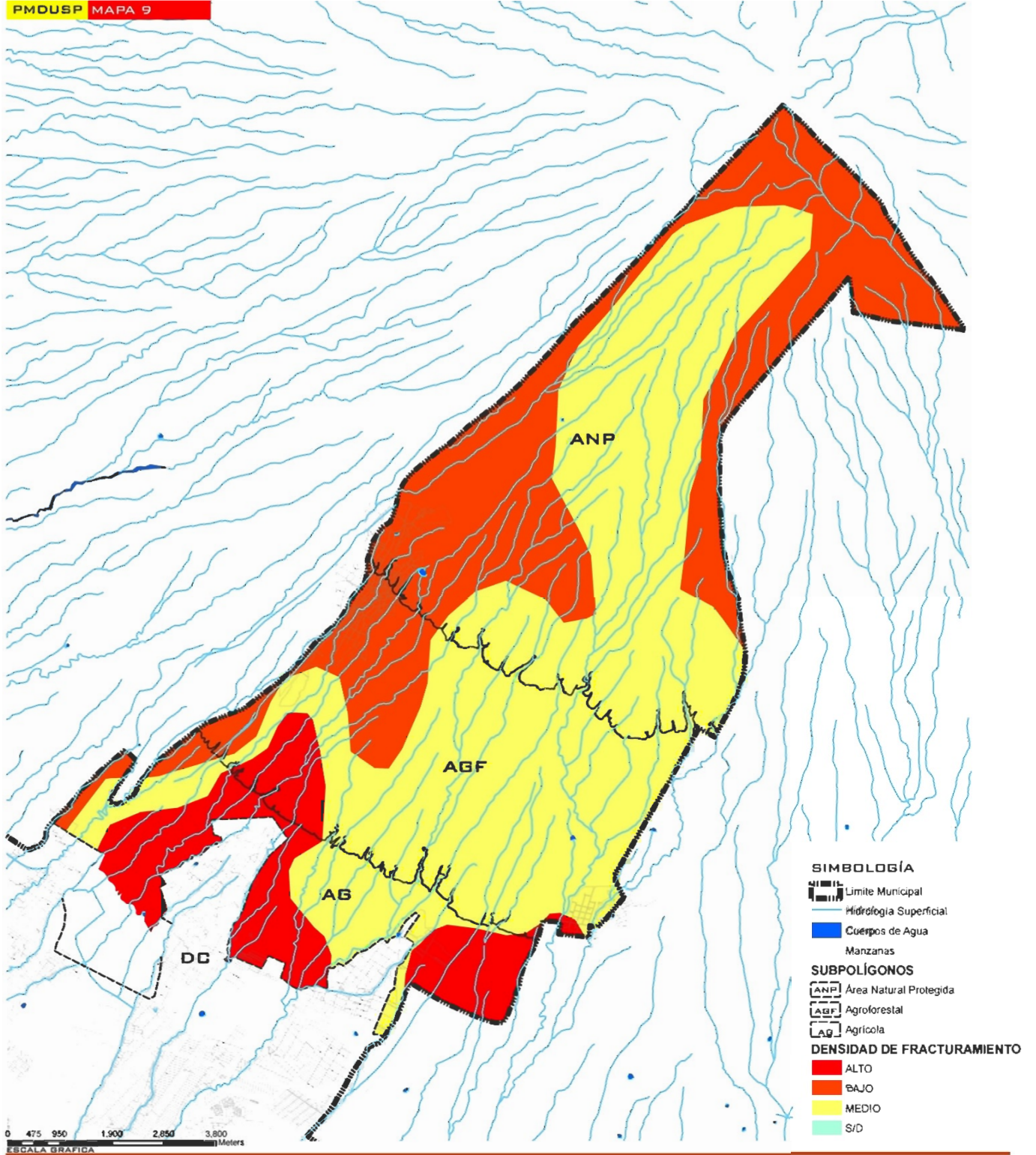




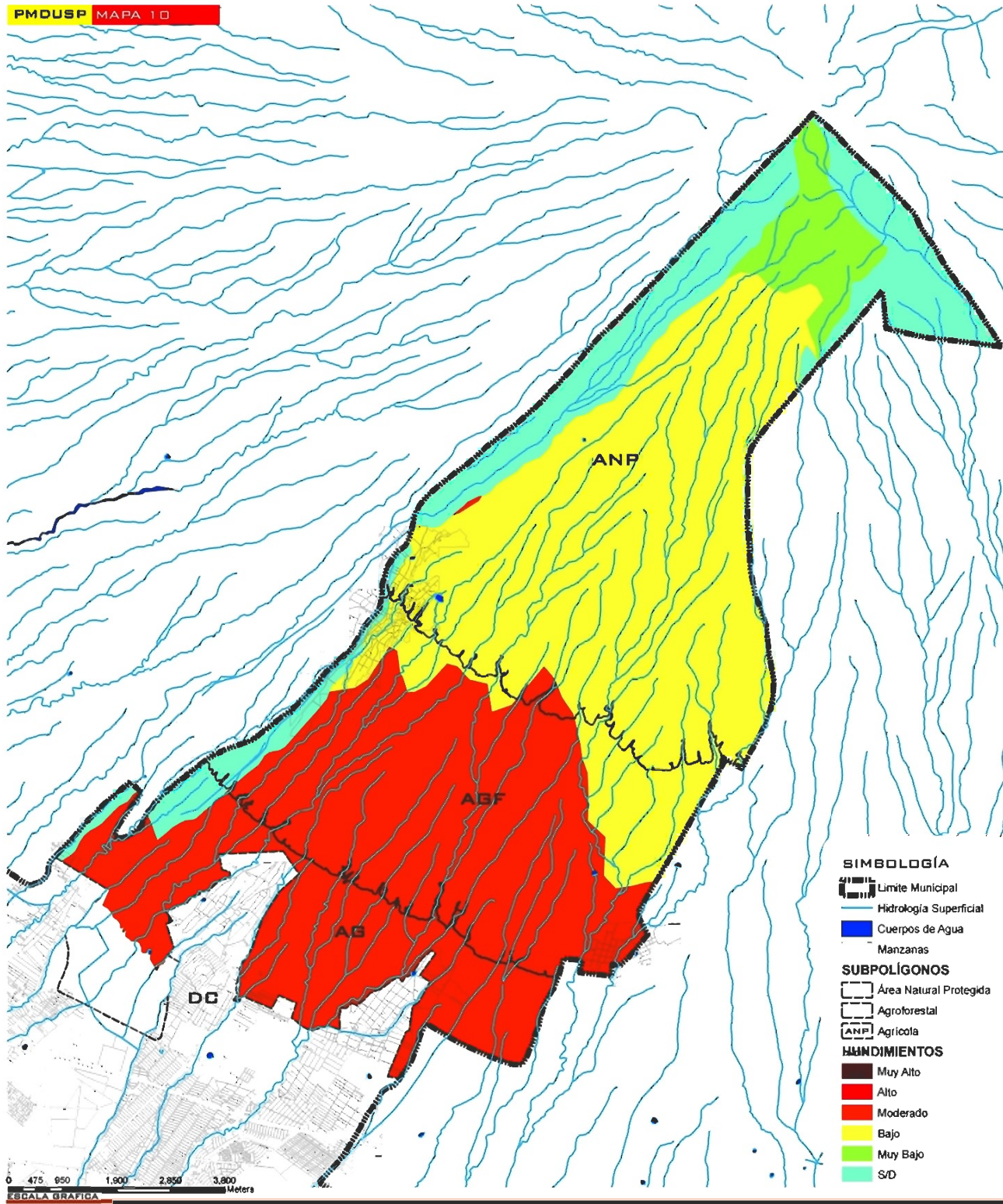




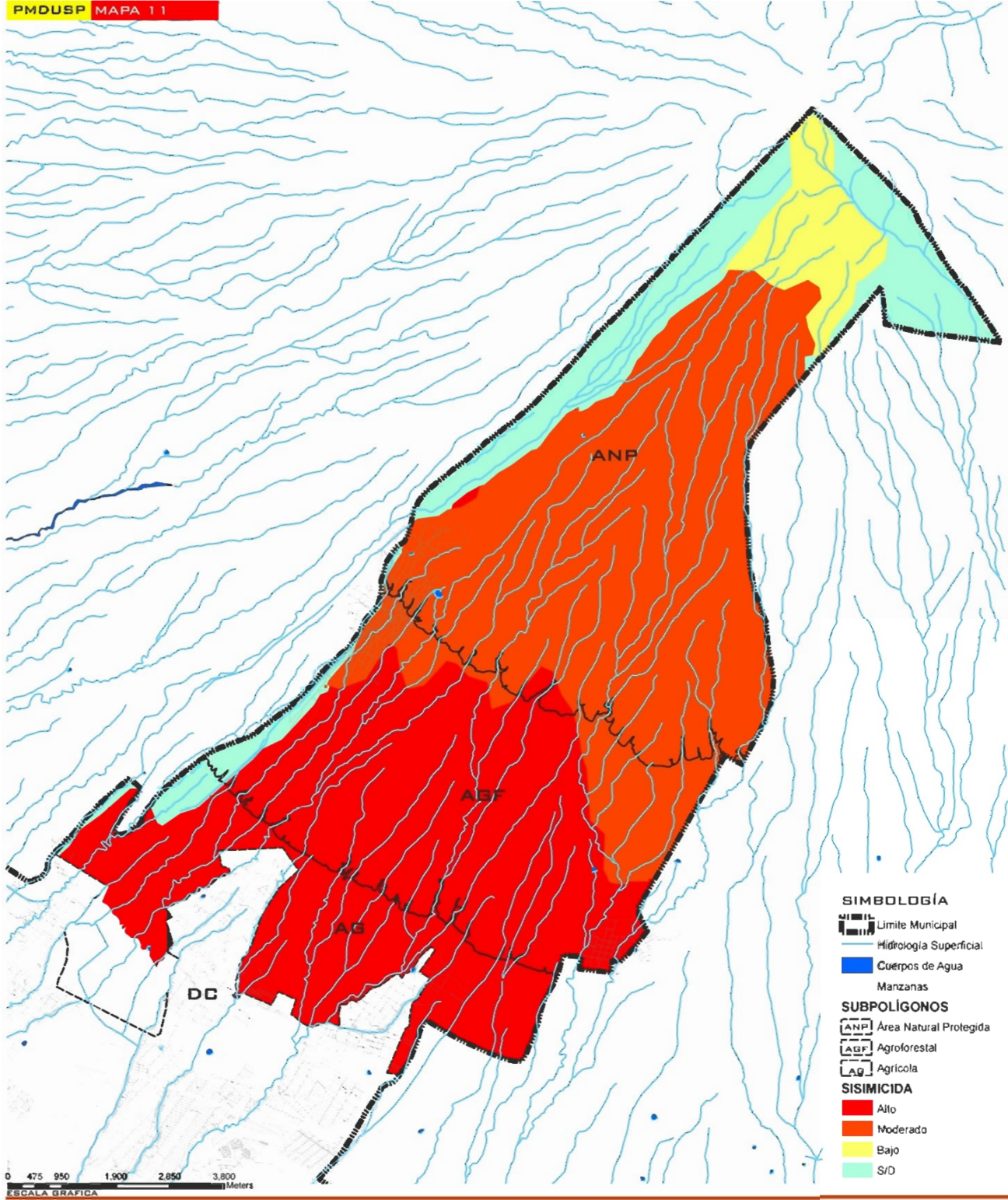




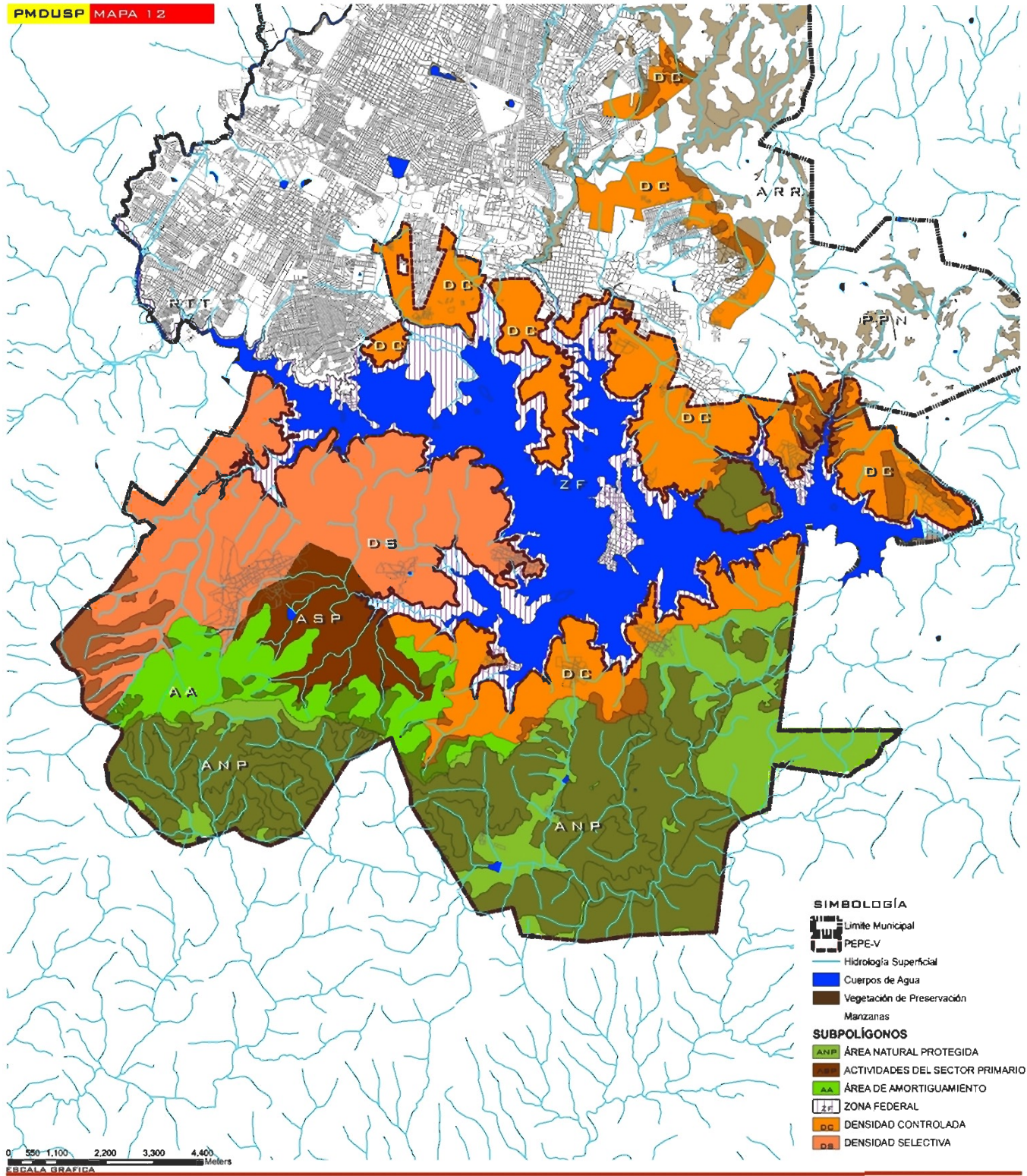








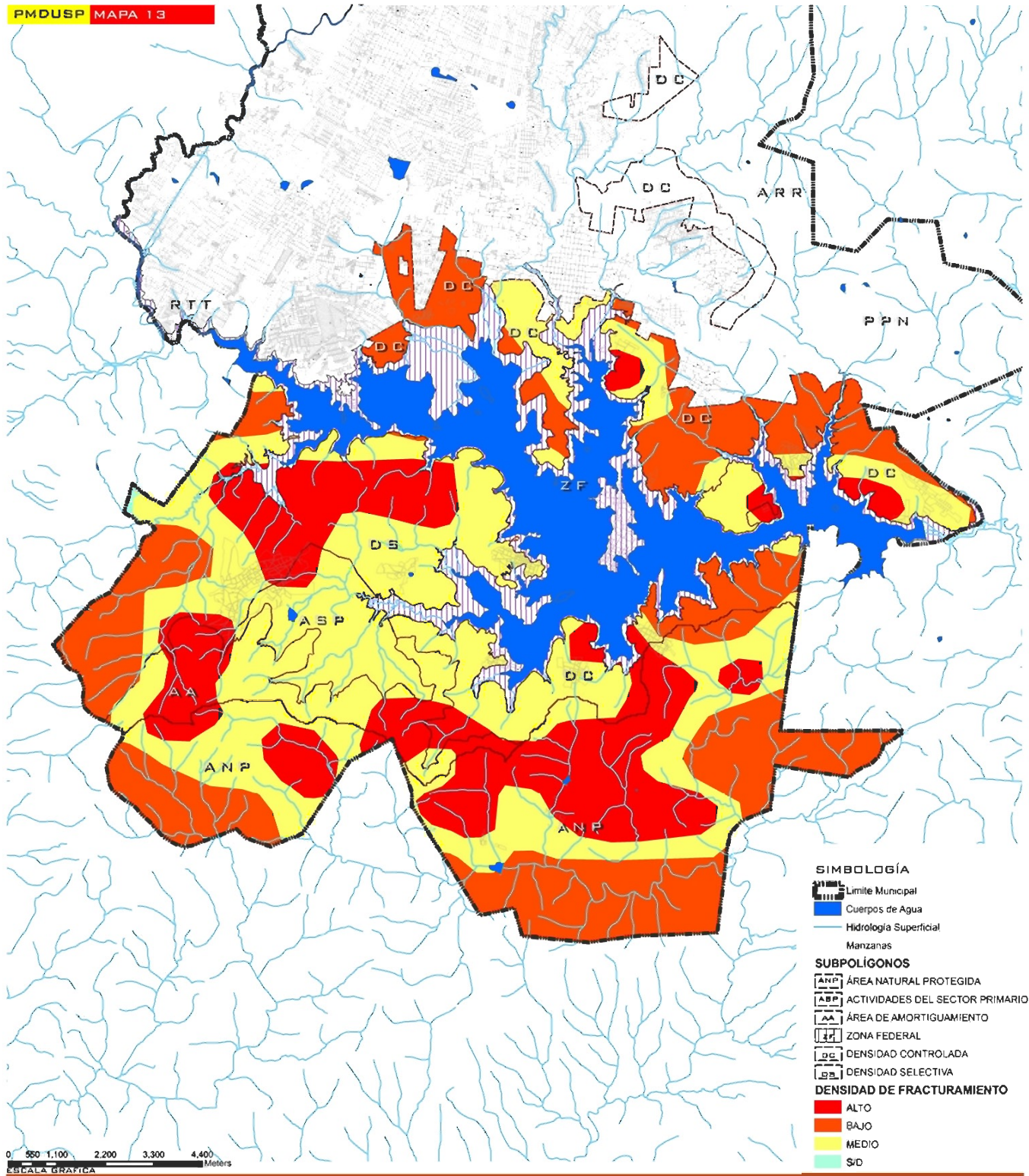




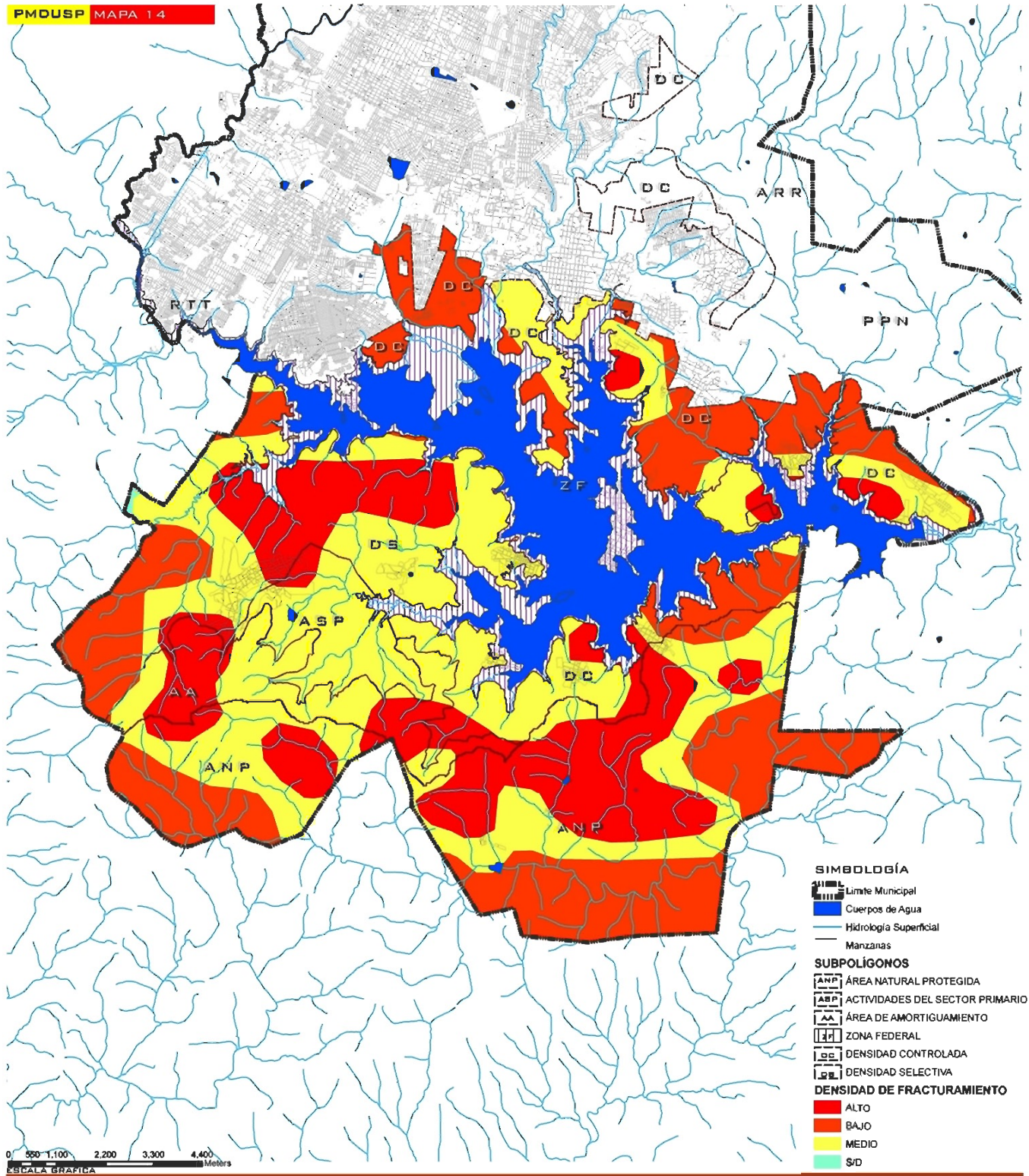
SUBPOLÍGONOS  
PRESERVACIÓN ECOLÓGICA  
CON PROYECTOS ESPECIALES  
VALSEQUILLO



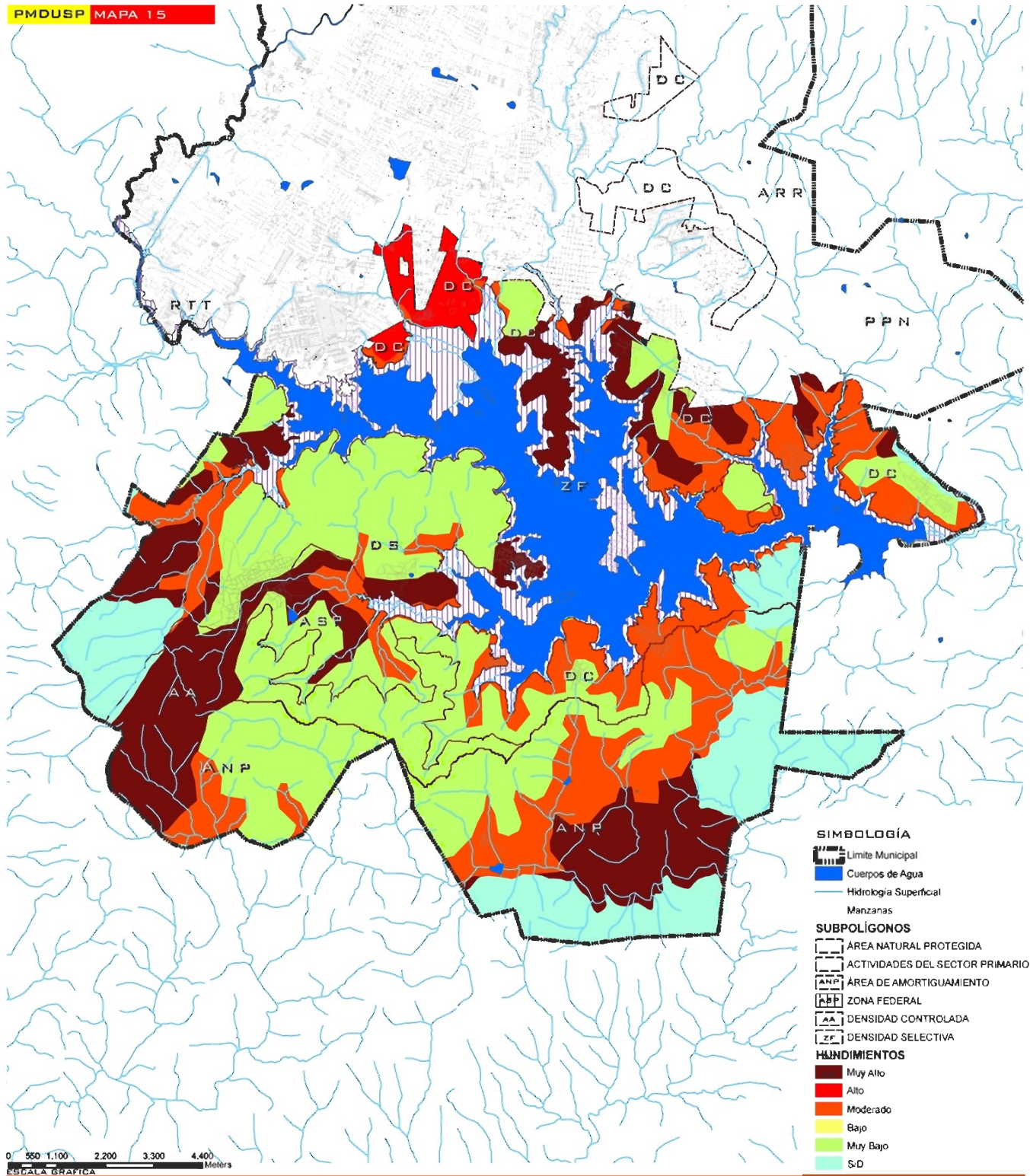




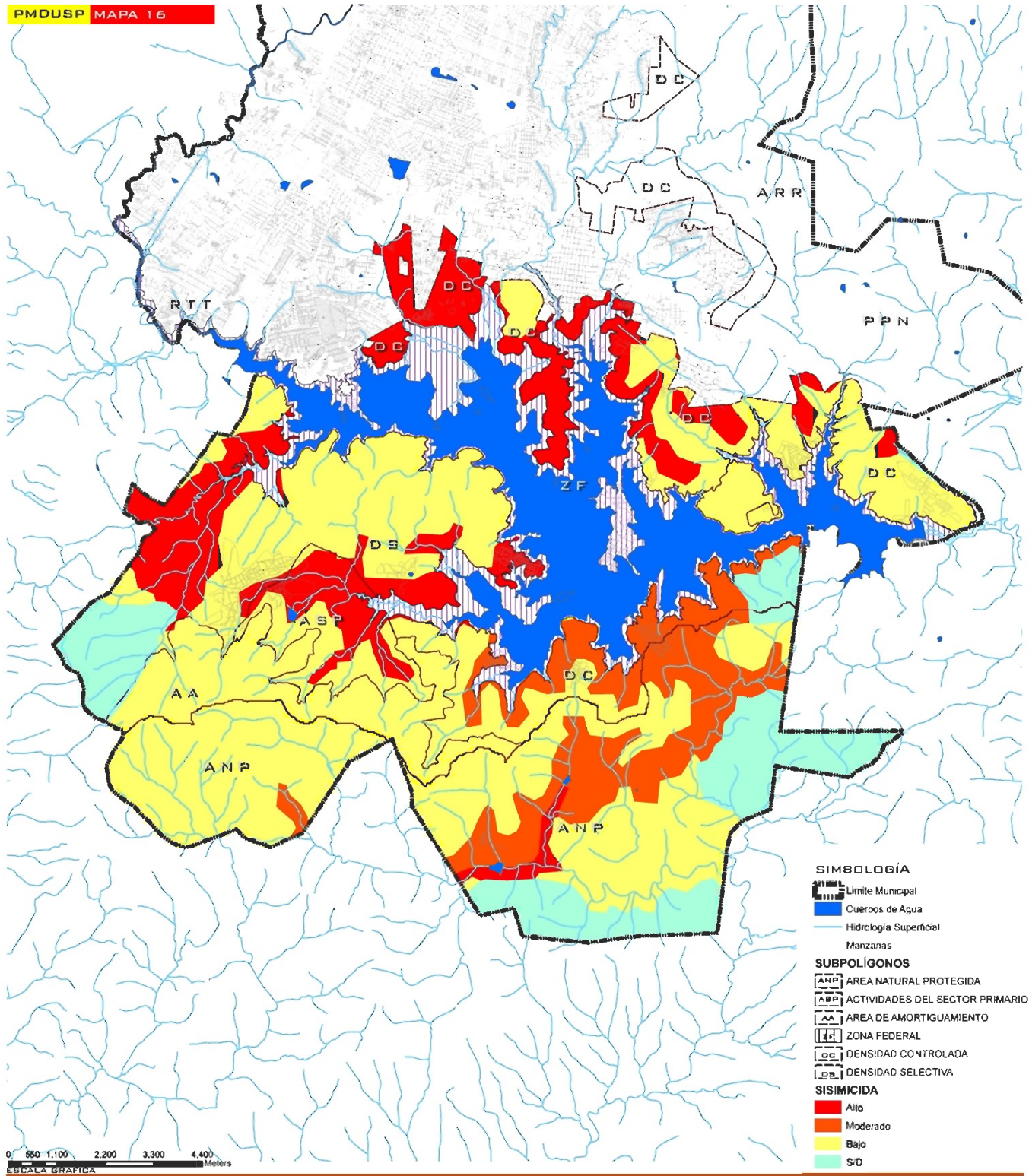


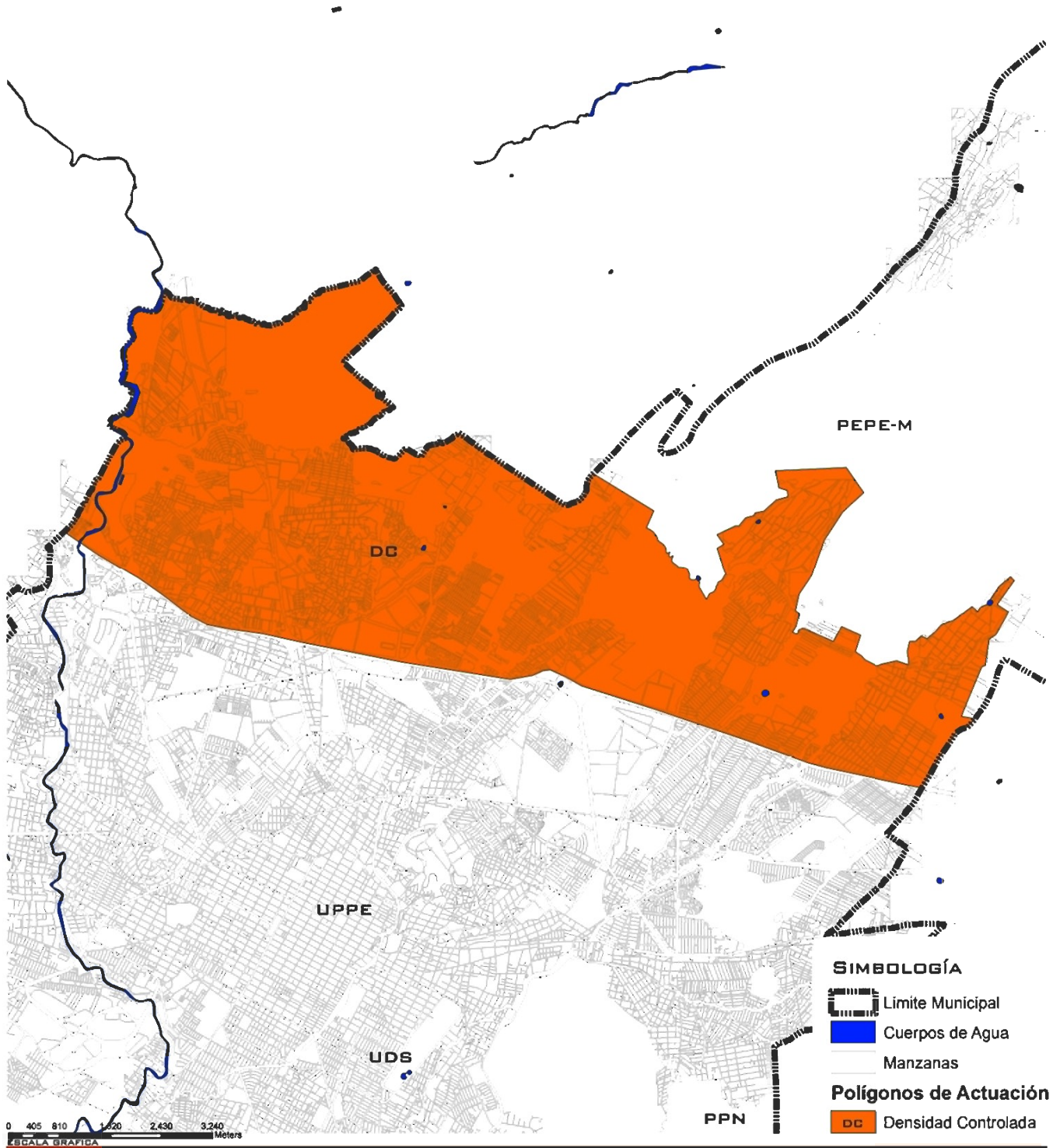




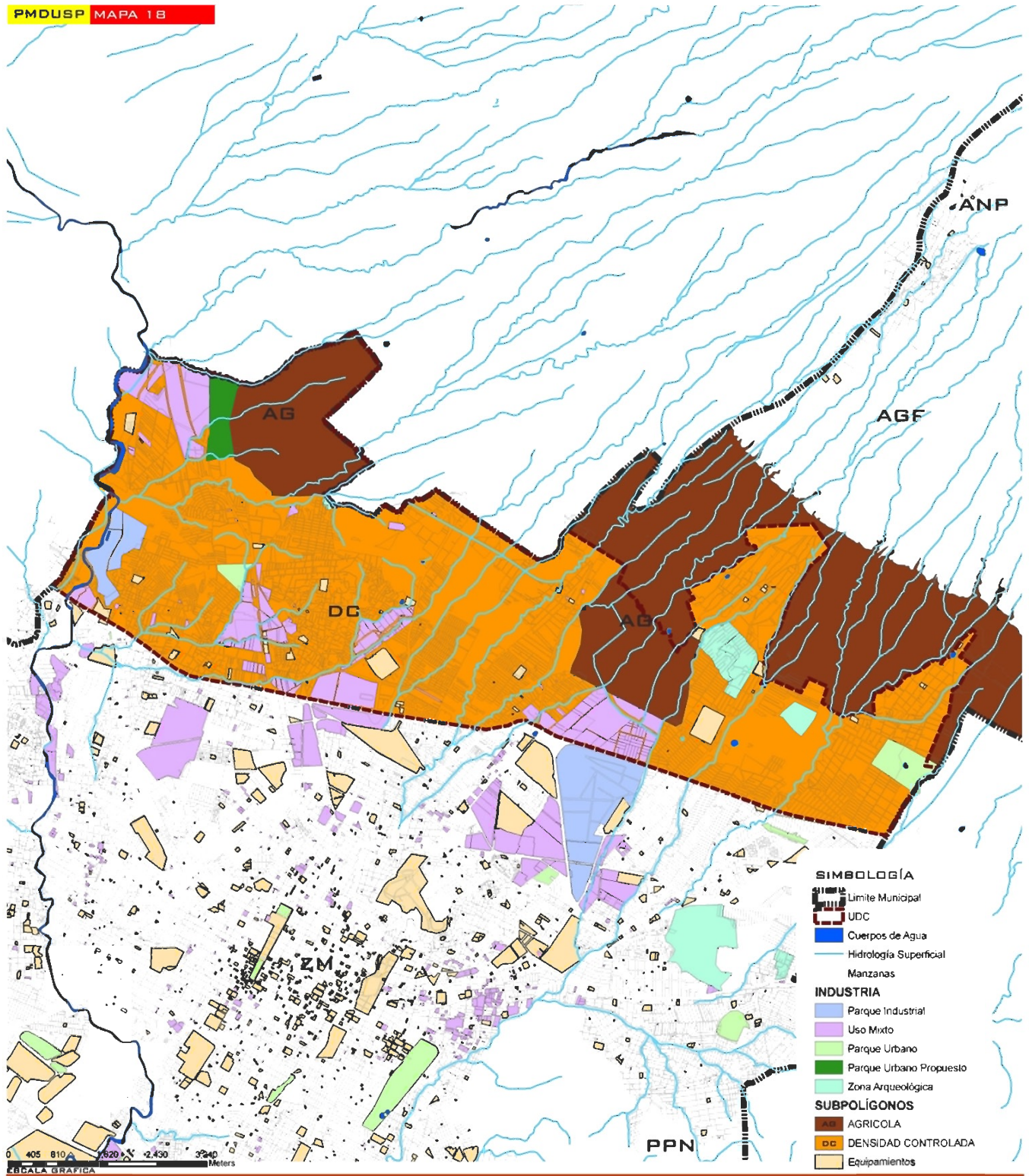


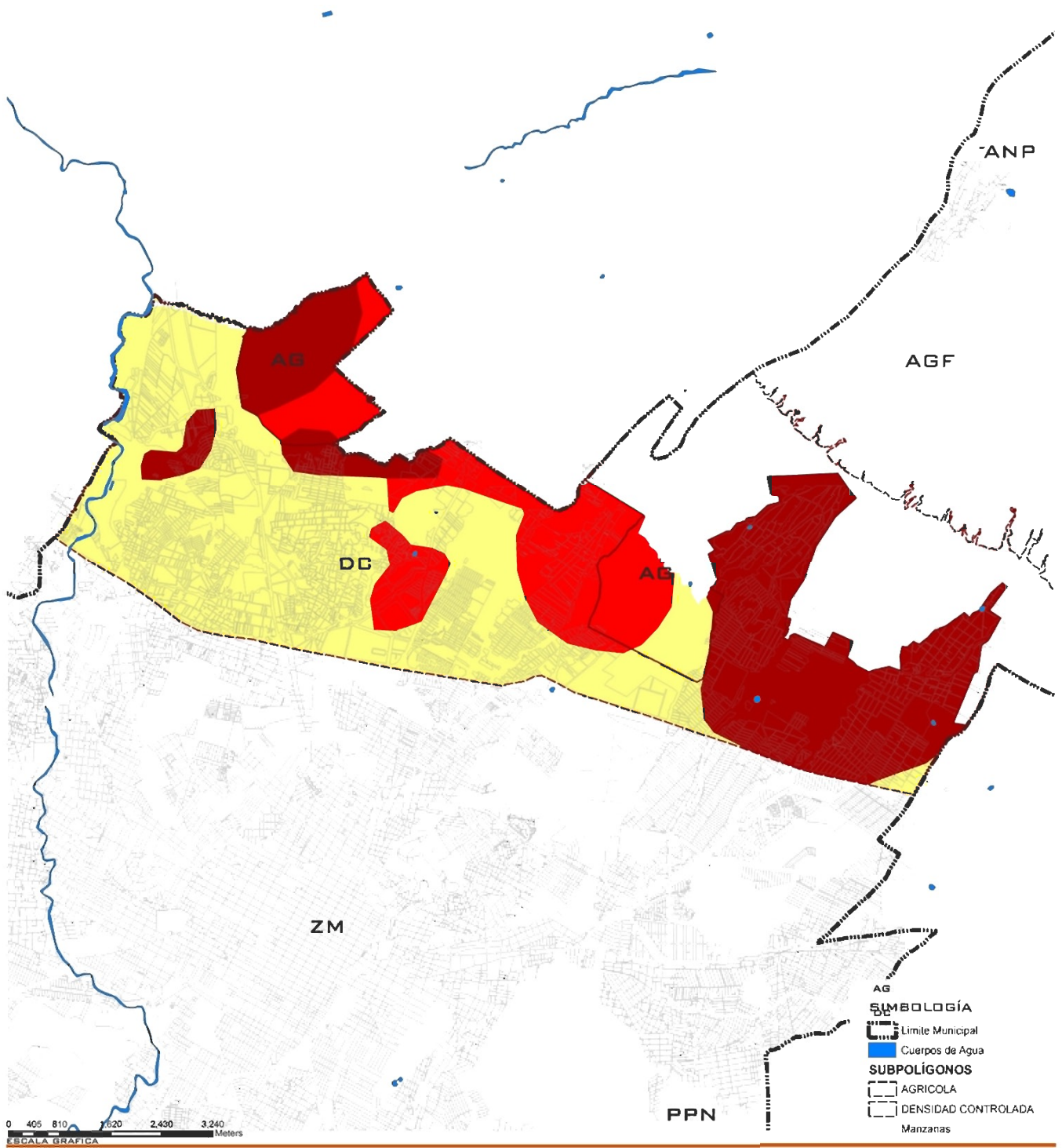




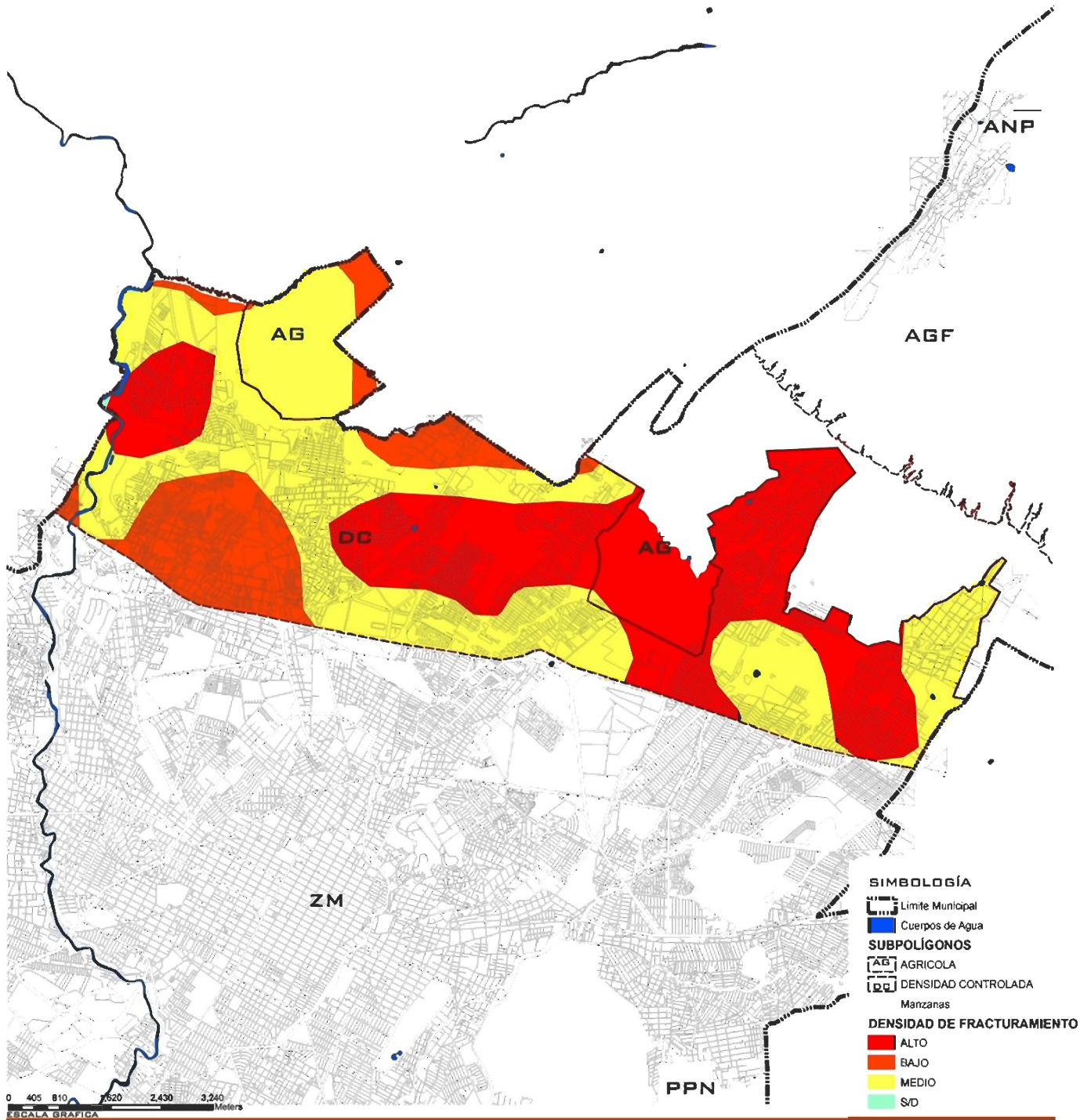


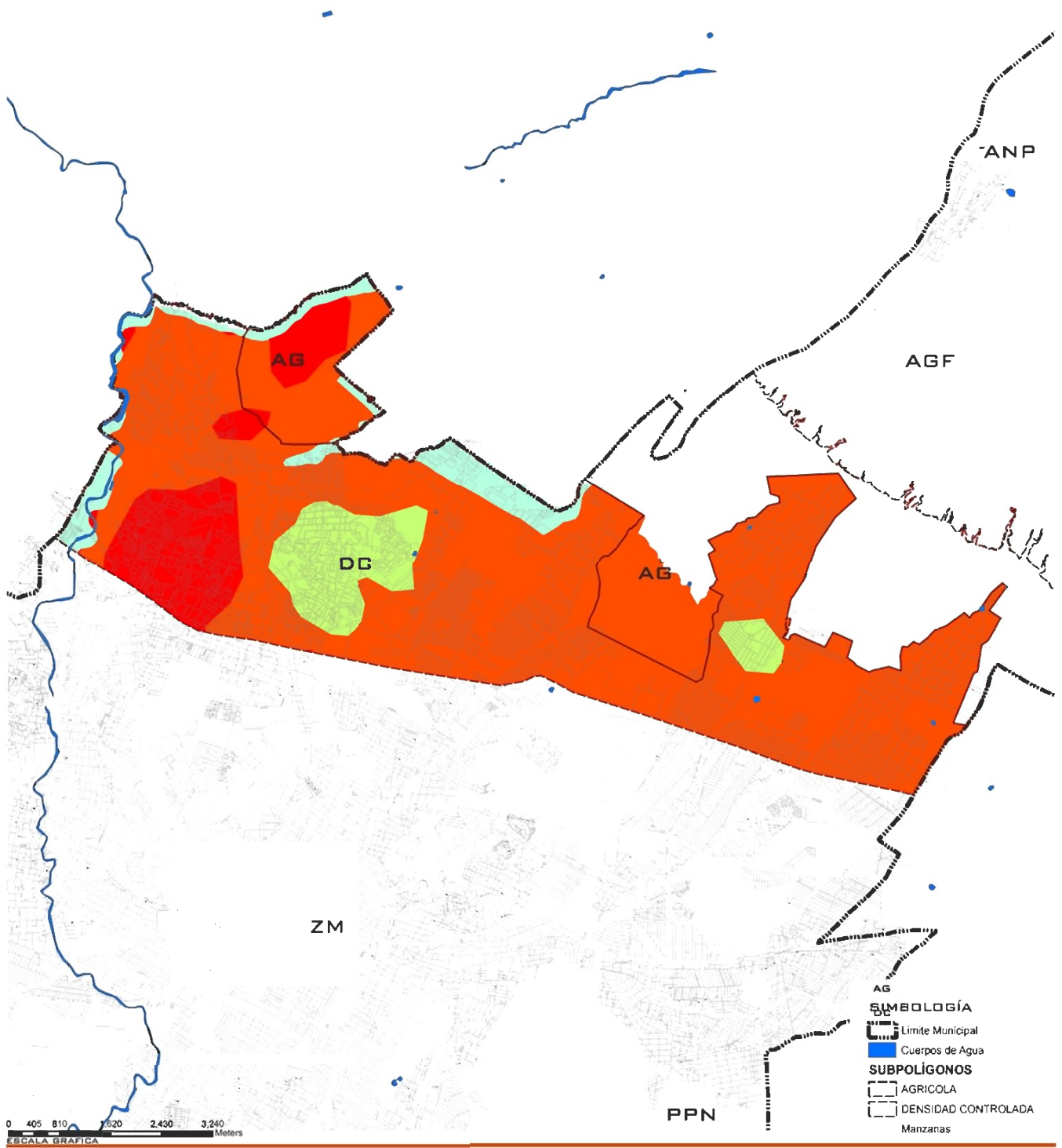




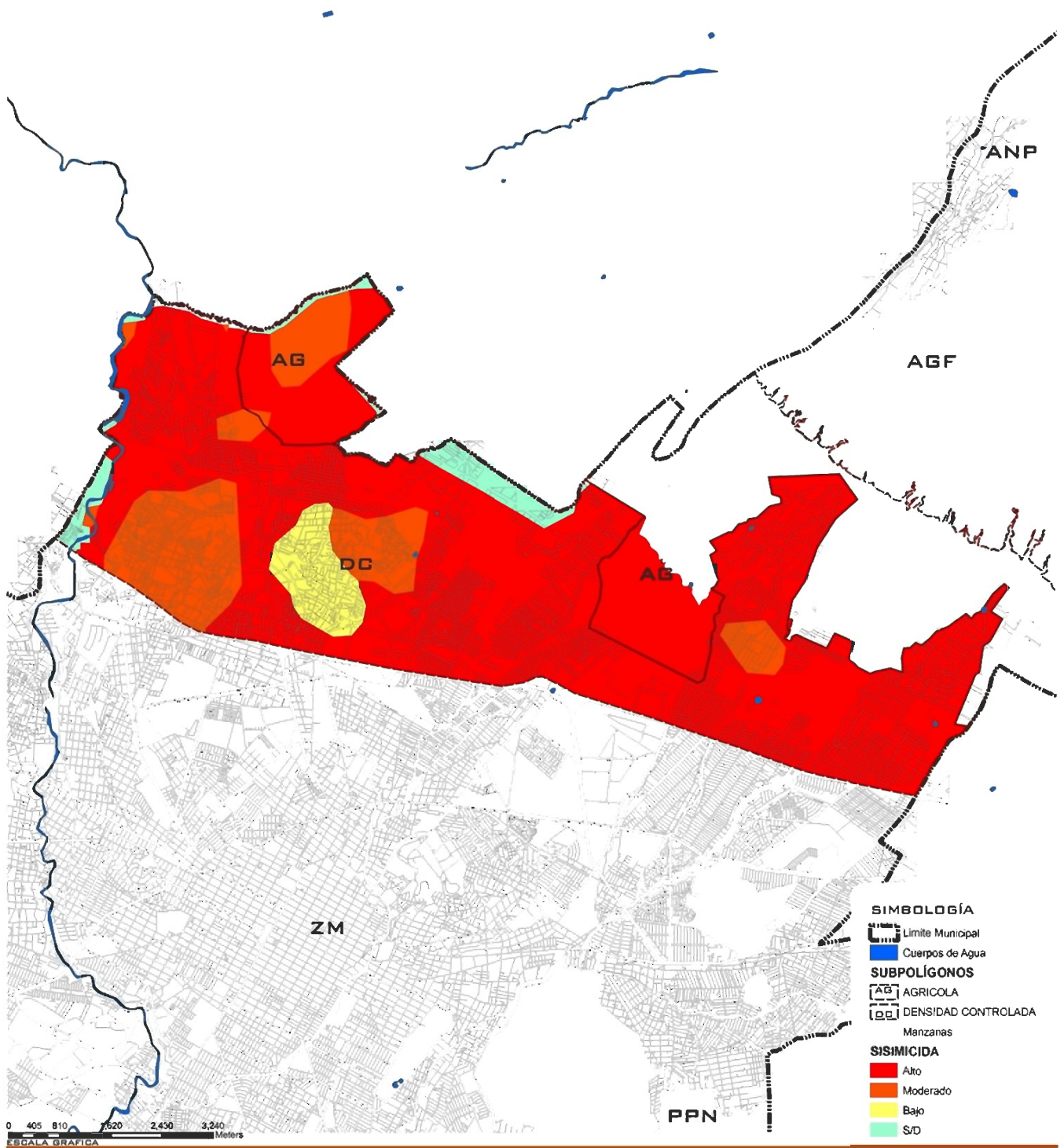




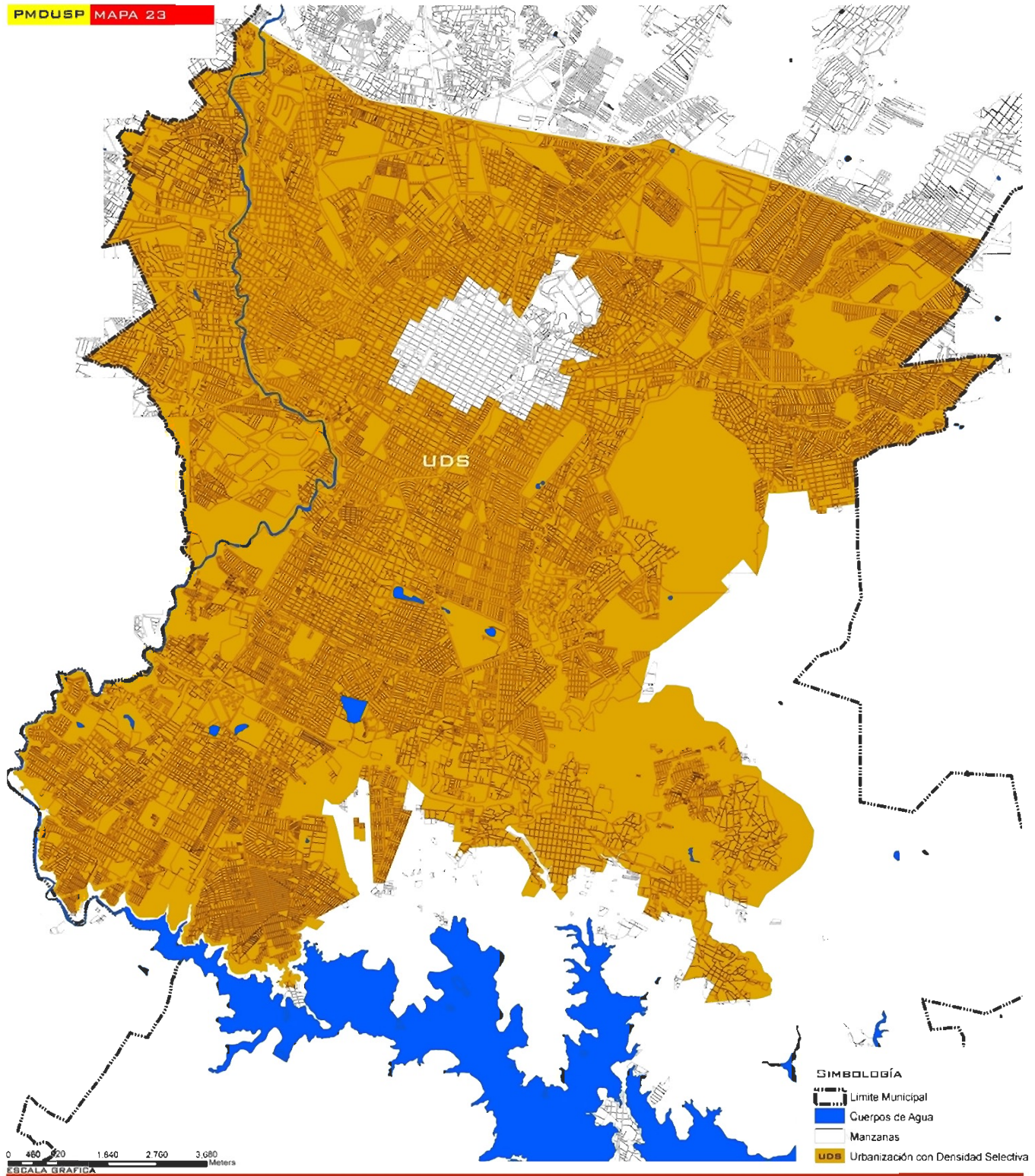




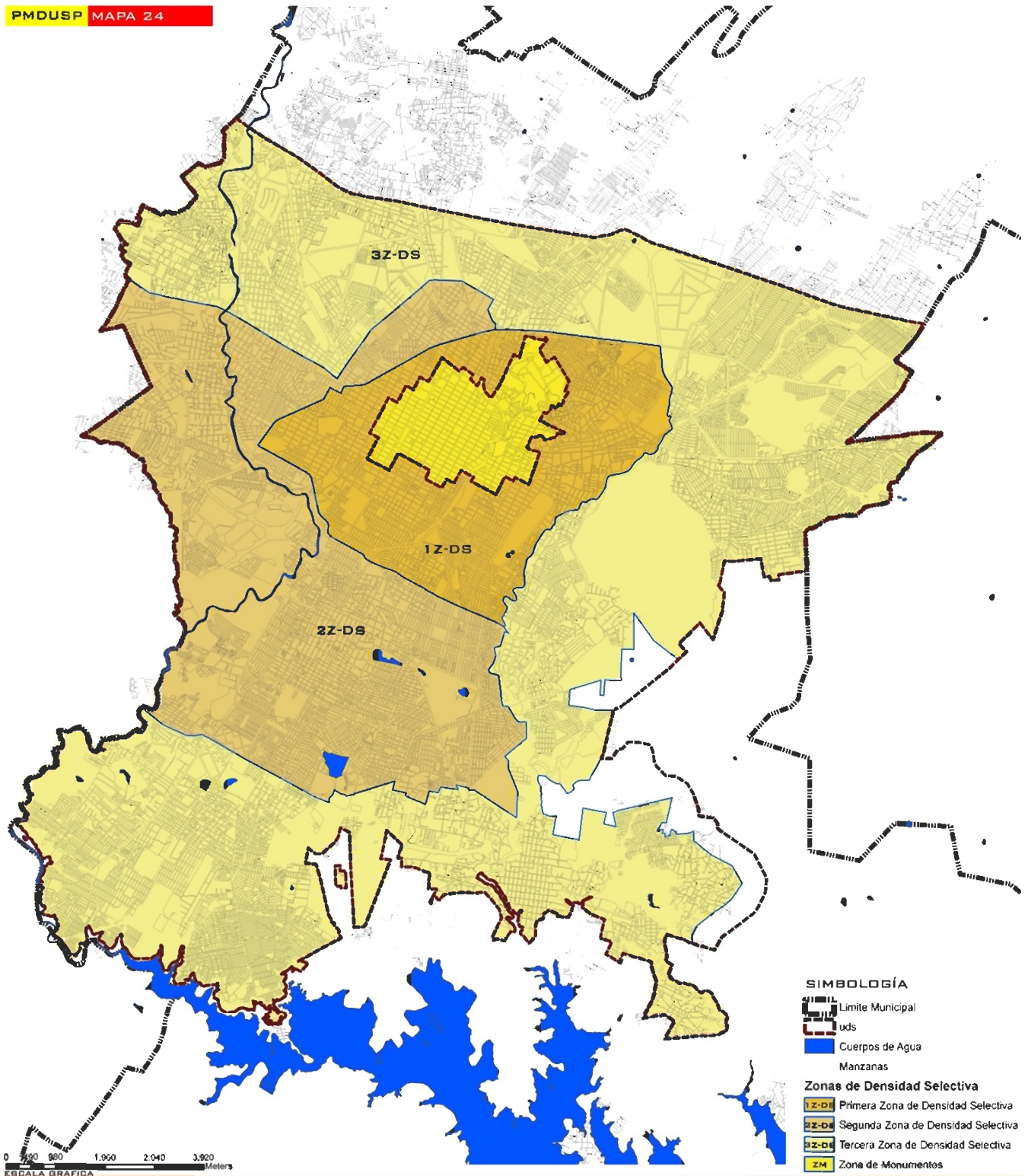




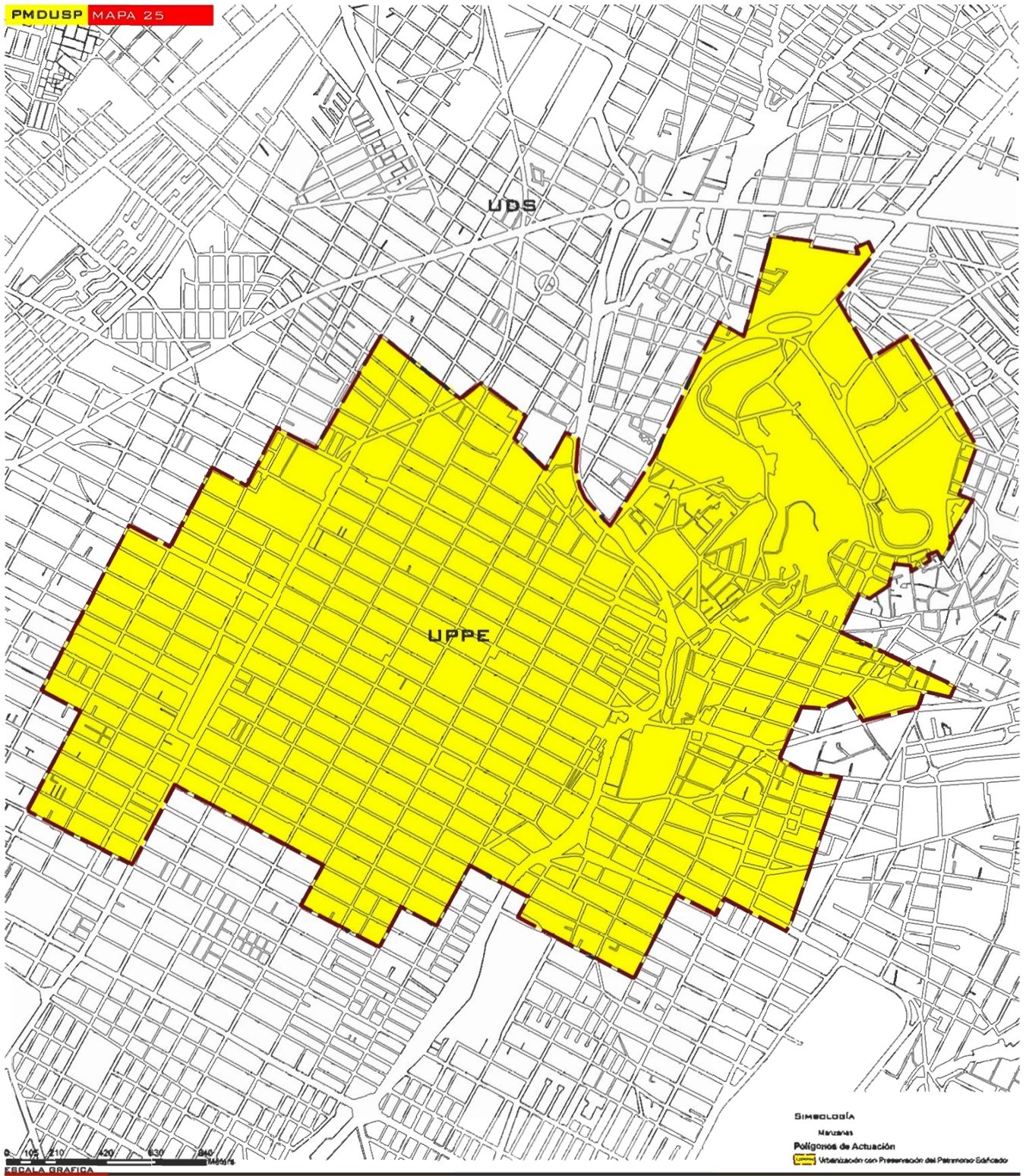












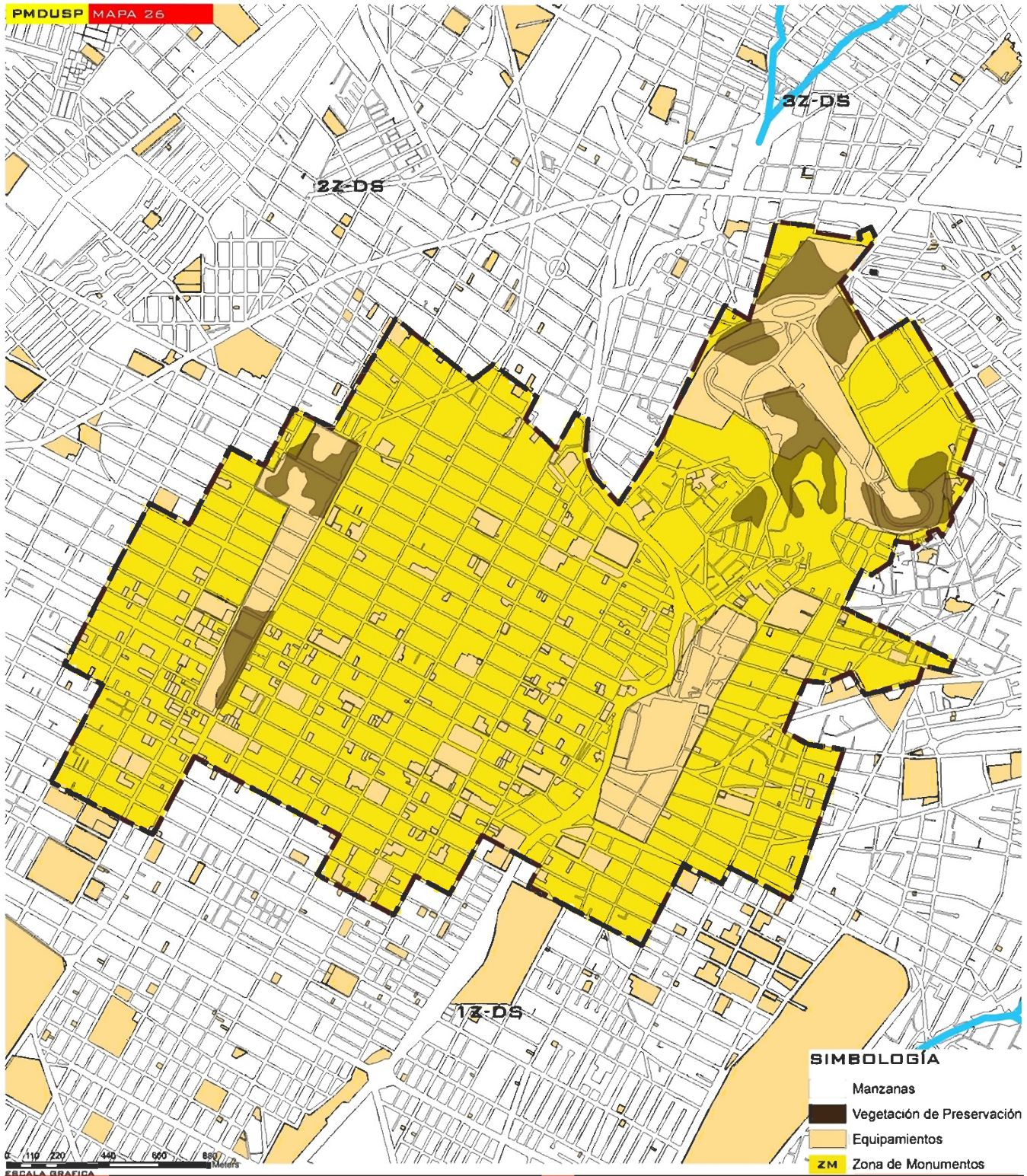
HERENCIA  
**PUEBLA DE ZARAGOZA**  
 JUNTOS ES POSIBLE  
 GOBIERNO MUNICIPAL 2005-2008

**PRESERVACIÓN DEL  
 PATRIMONIO EDIFICADO  
 "ZONA TIPICA MONUMENTAL"**



FUENTE: H. AYUNTAMIENTO DE PUEBLA  
 PERIÓDICO OFICIAL 31 DE ENERO DE 2005

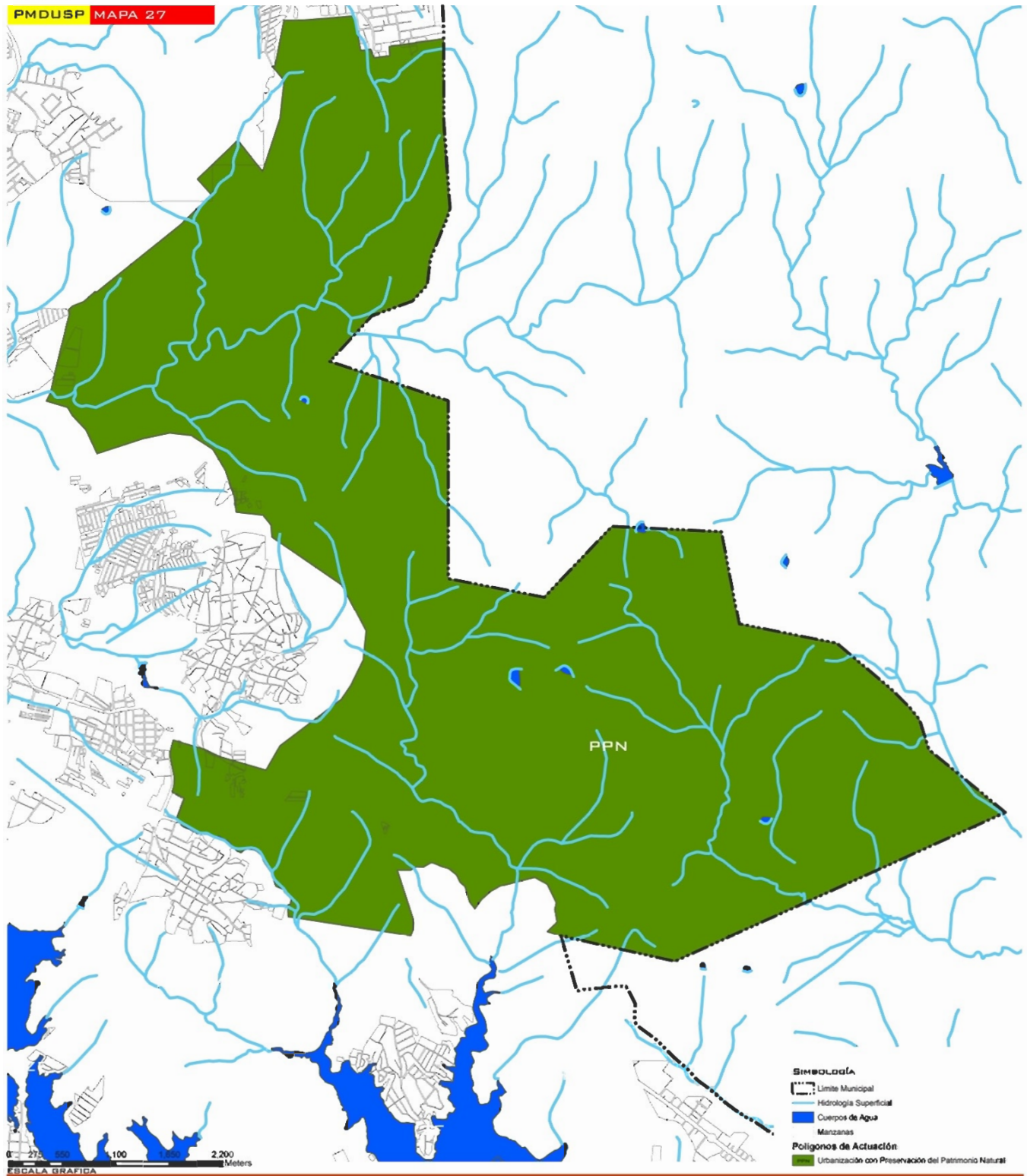


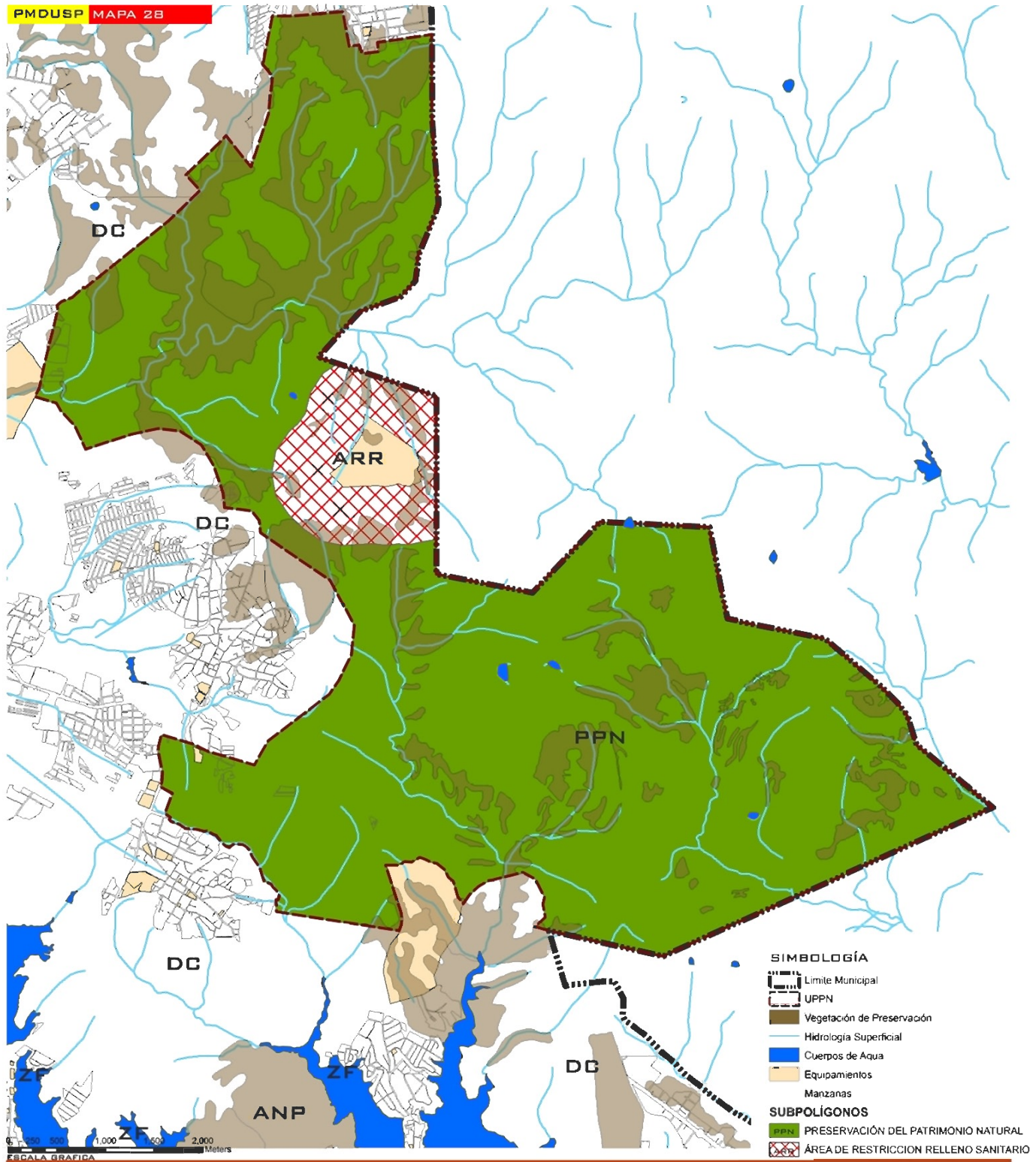


**SUBPOLÍGONO  
URBANIZACIÓN CON PRESERVACIÓN  
DEL PATRIMONIO EDIFICADO  
"ZONA TIPICA MONUMENTAL"**

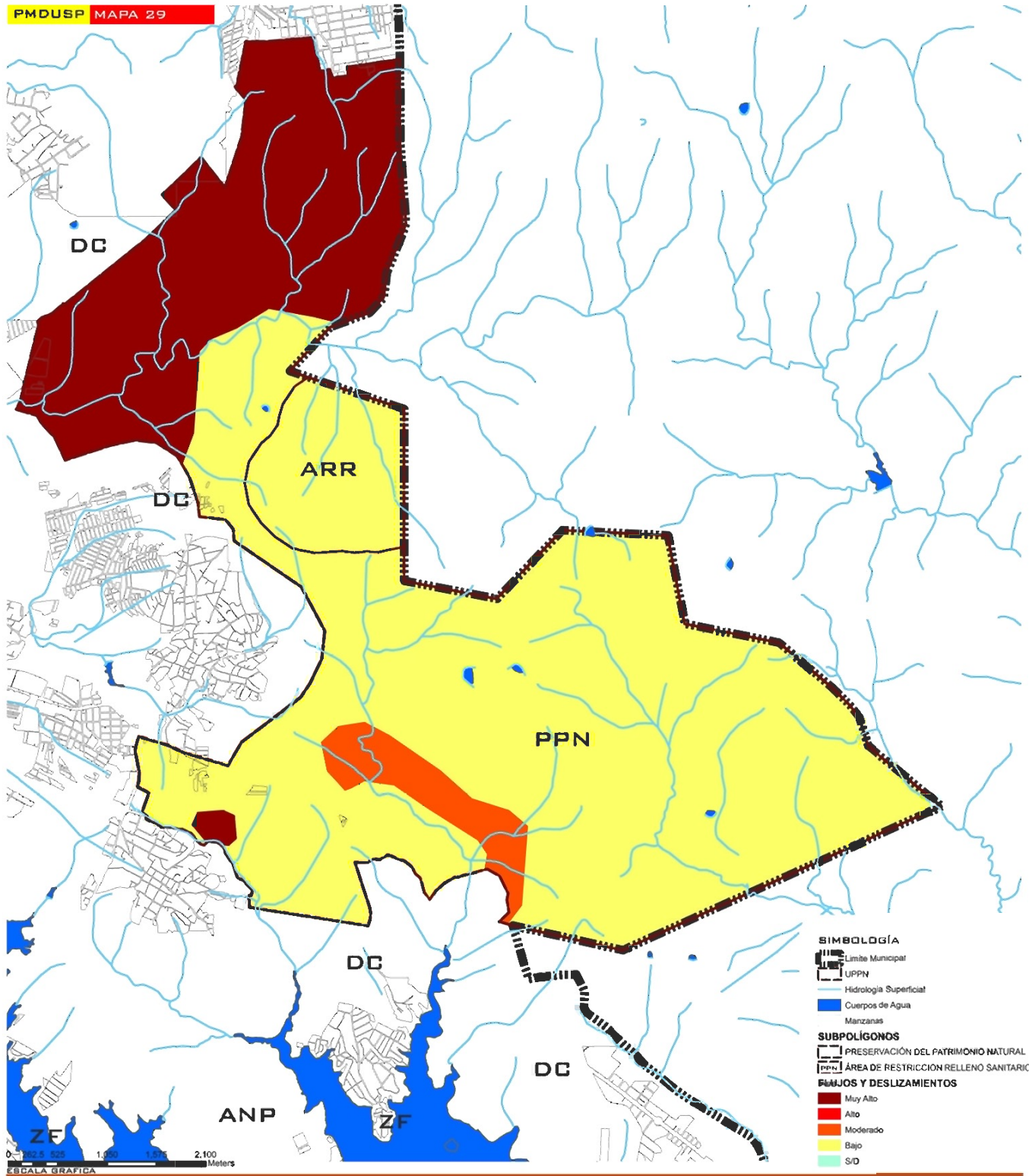


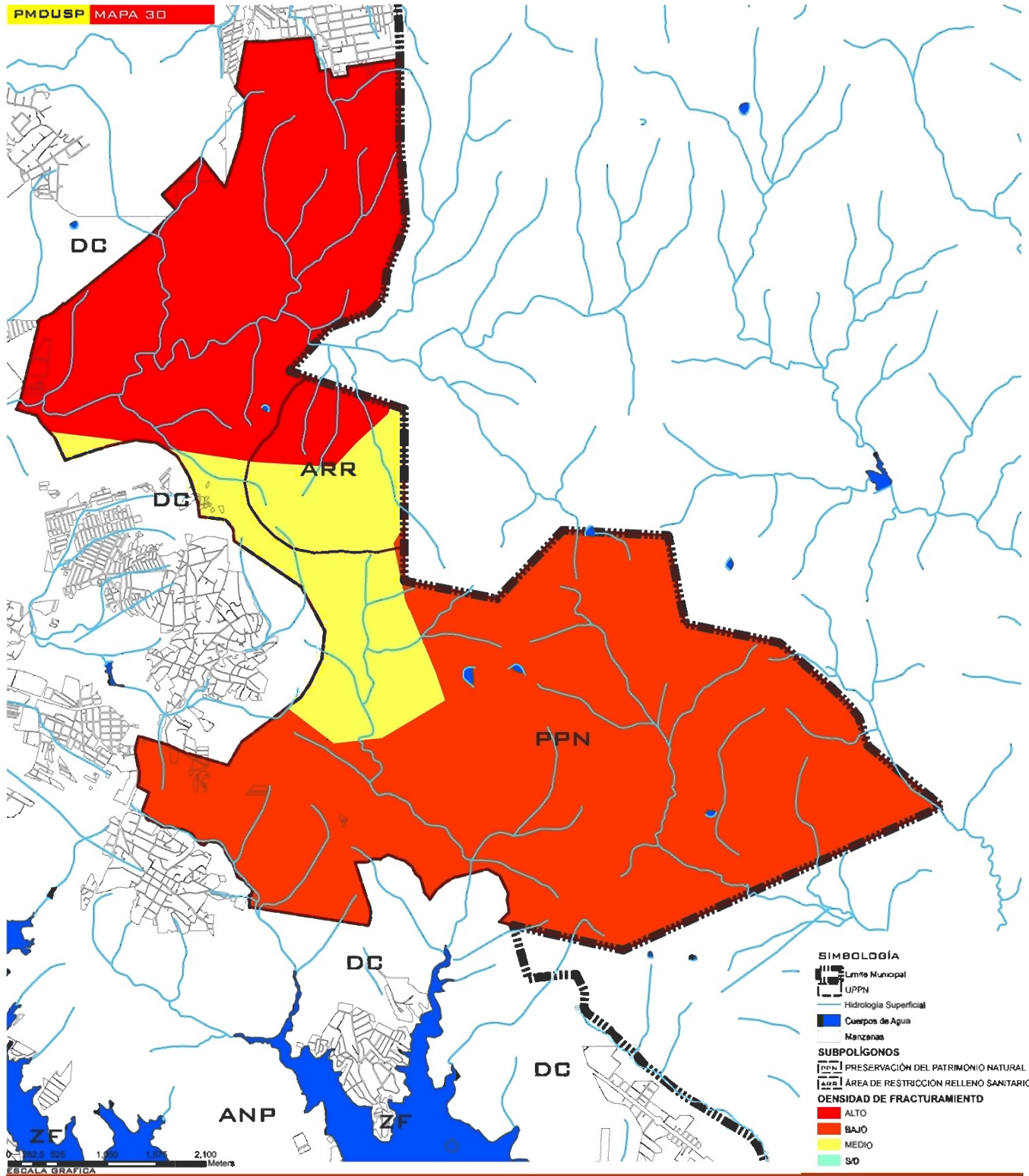




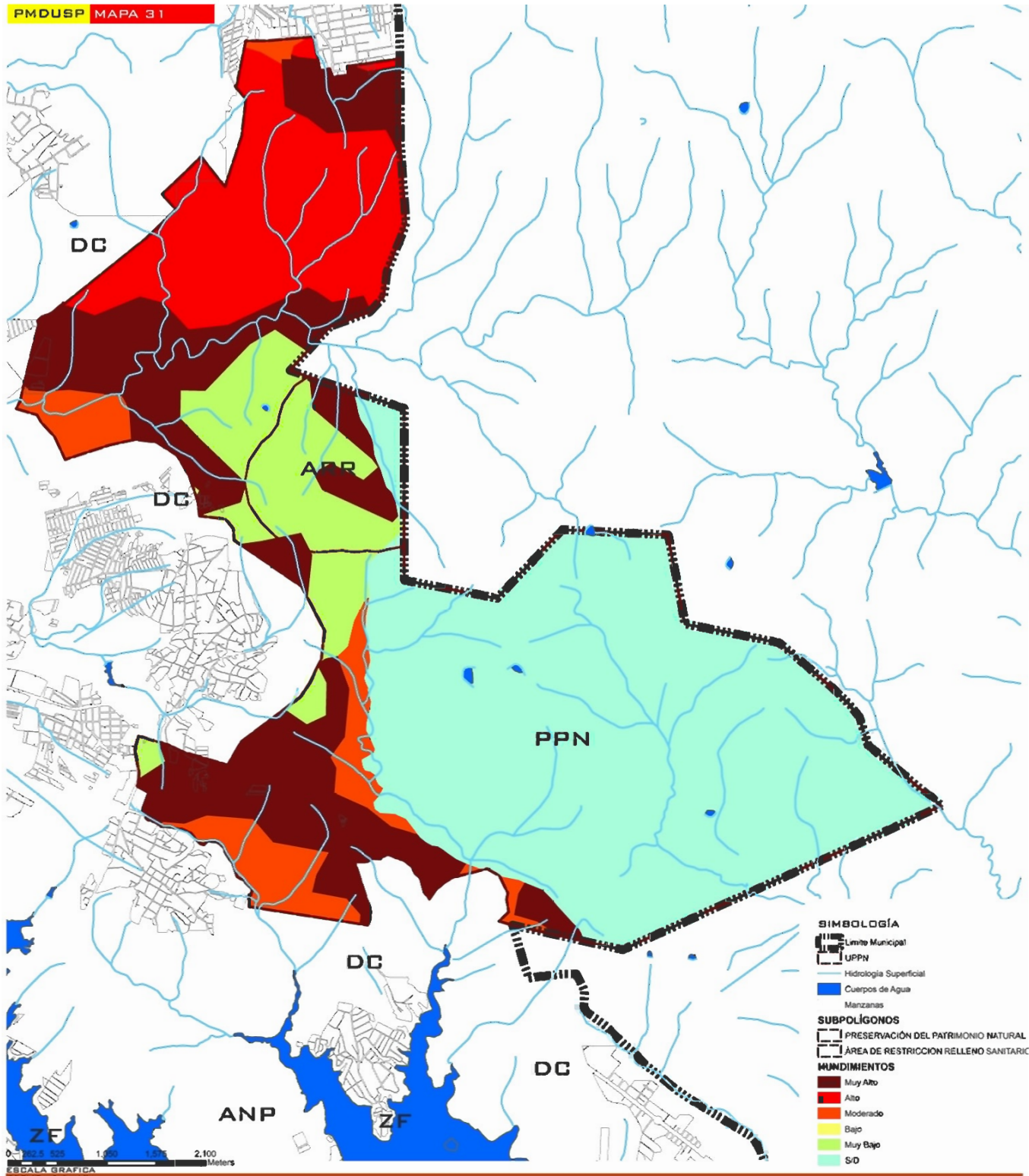


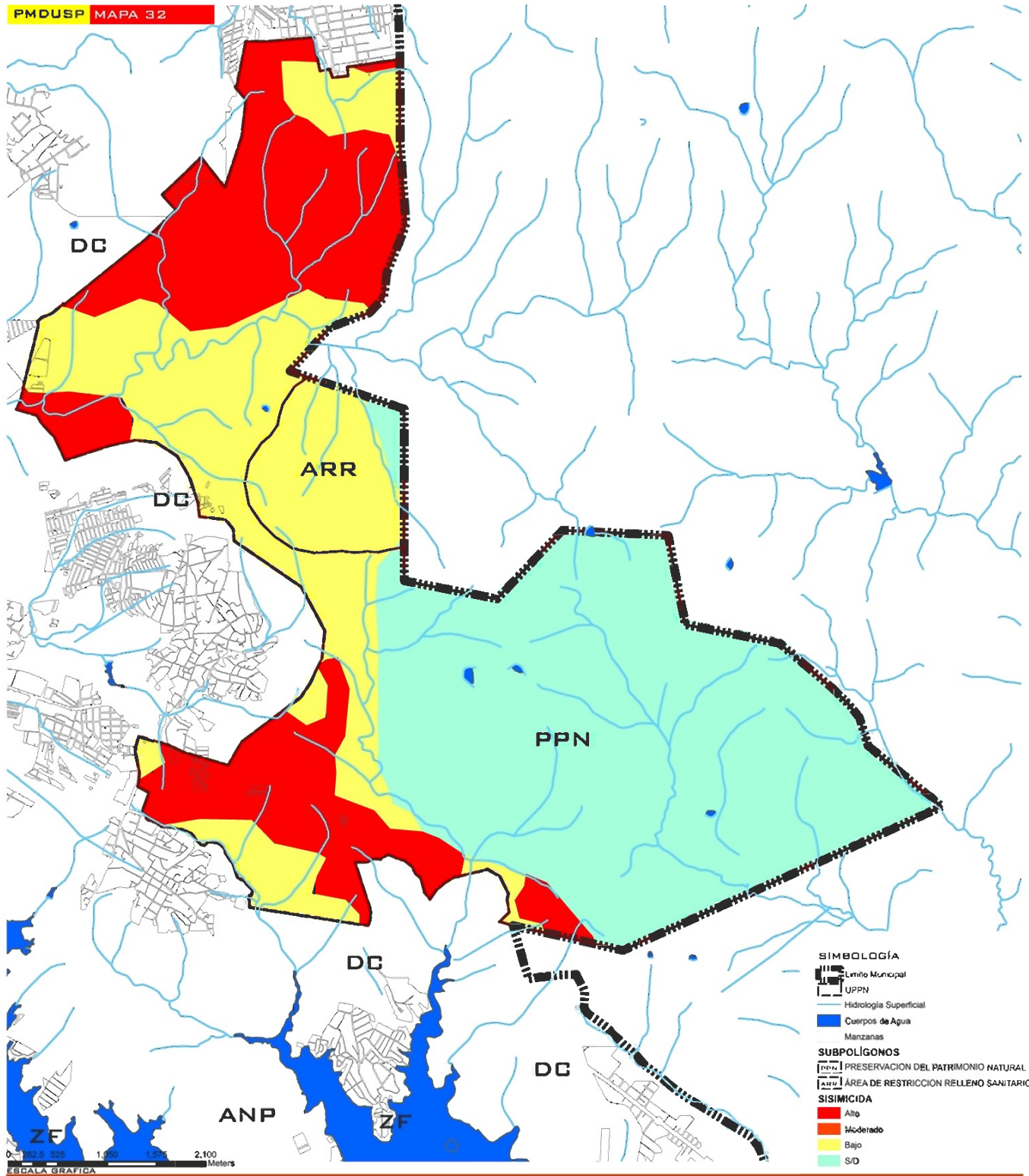




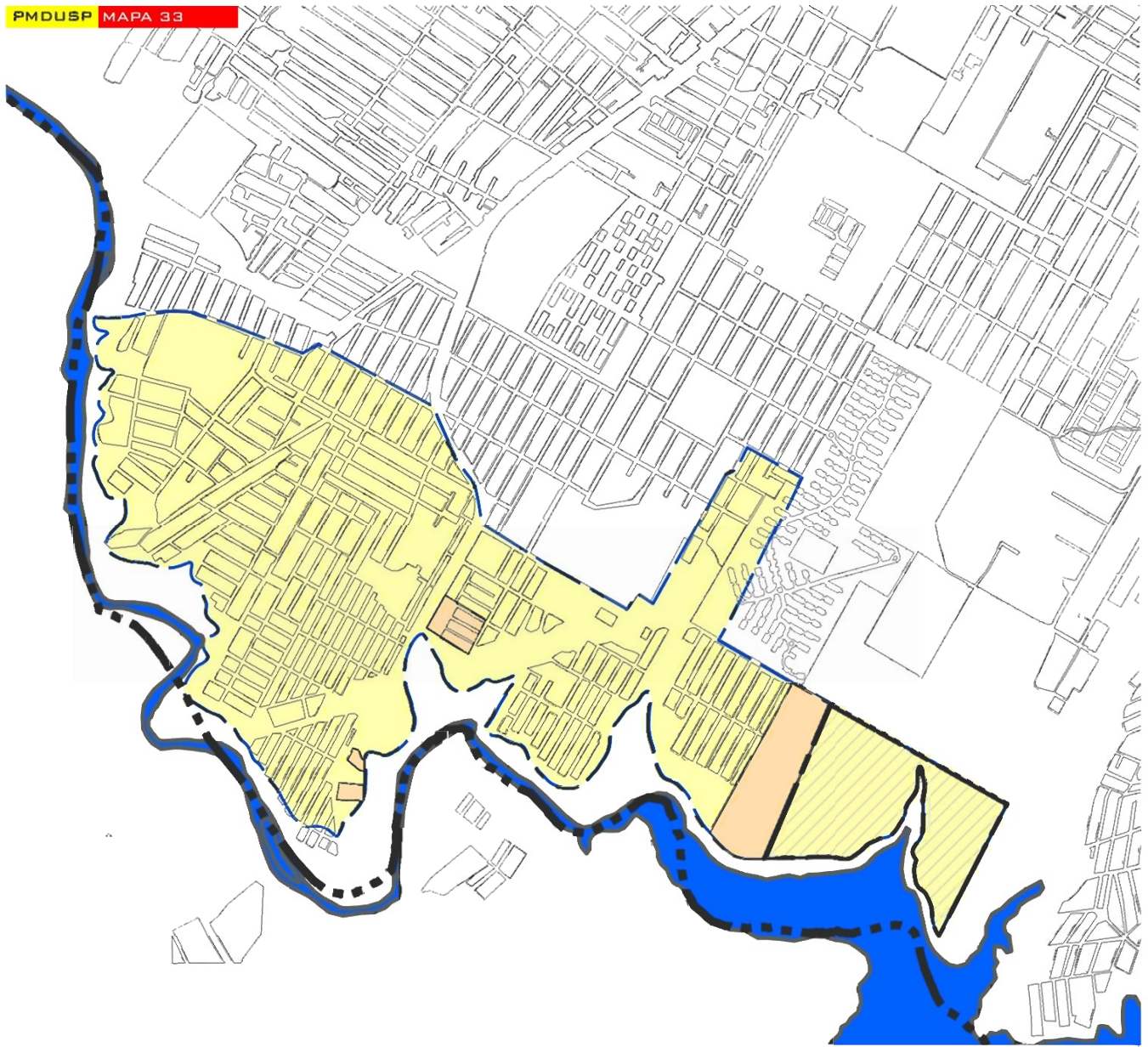












**SIMBOLOGÍA**

--- Limite Municipal

■ Cuerpos de Agua

■ Proyectos Especiales  
Manzanas

**Polígonos de Actuación**

■ Regularización de la Tenencia de la Tierra

■ Equipamientos

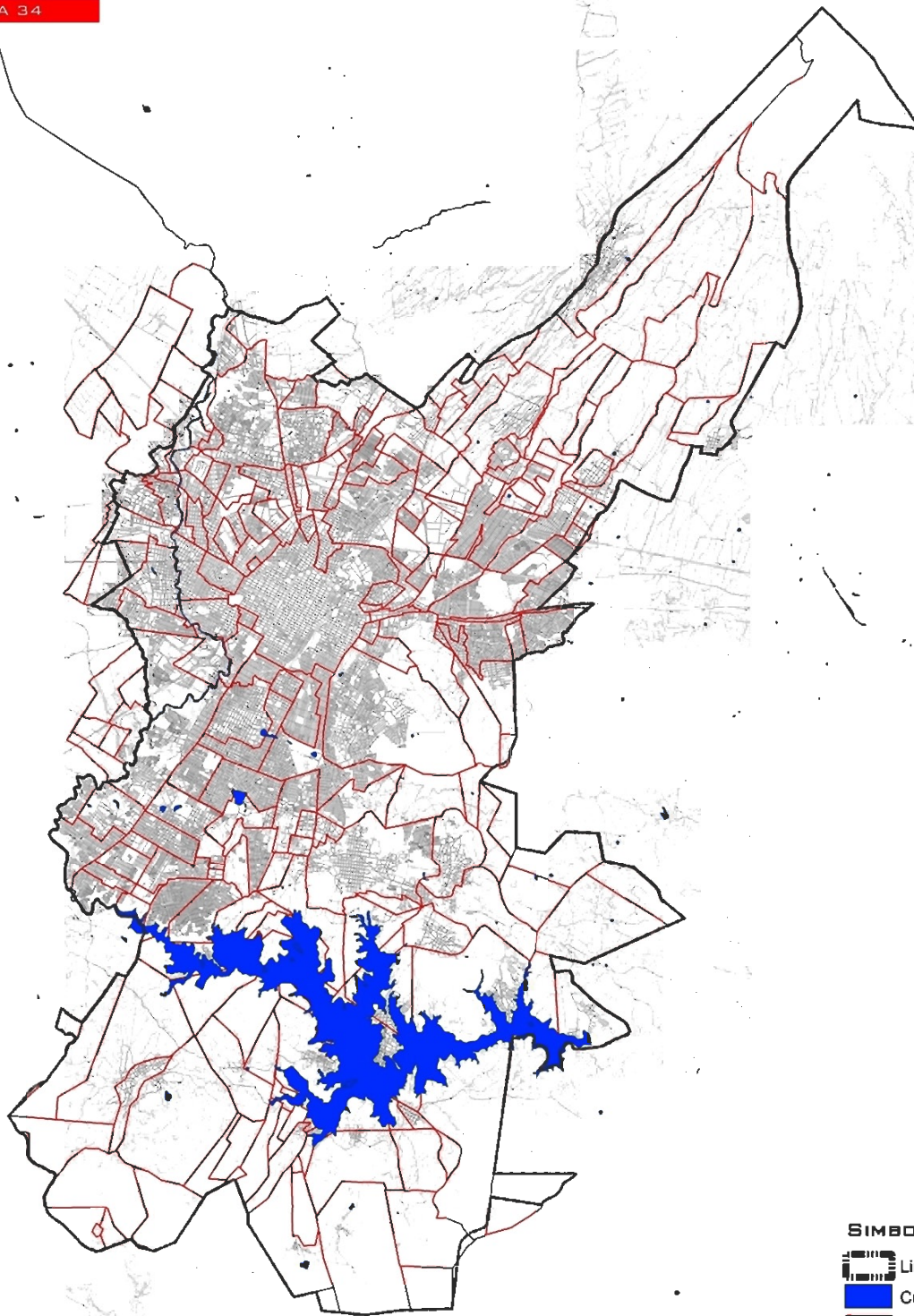


HEROICA  
**PUEBLA DE ZARAGOZA**  
JUNTOS ES POSIBLE  
GOBIERNO MUNICIPAL 2005-2008

**REGULARIZACIÓN DE LA  
TENENCIA DE LA TIERRA**




FUENTE: H. AYUNTAMIENTO DE PUEBLA



0 1,000 2,000 4,000 6,000 8,000  
Escala Grafica Metros

SIMBOLOGÍA

-  Limite Municipal
-  Cuerpos de Agua
-  Ejidos
-  Manzanas



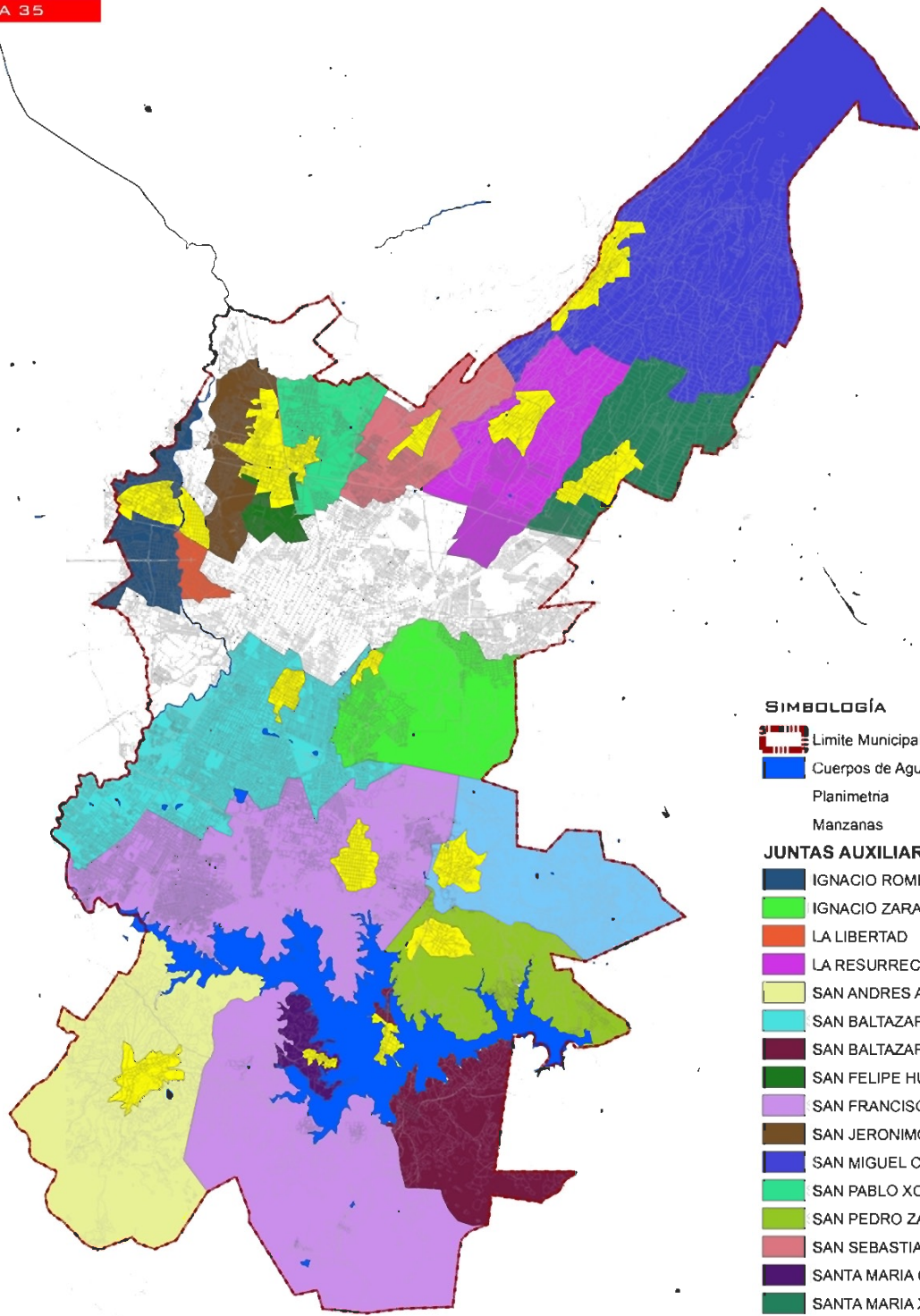
HEROICA  
PUEBLA DE ZARAGOZA  
JUNTOS ES POSIBLE  
GOBIERNO MUNICIPAL 2005-2008

EJIDOS DEL  
MUNICIPIO DE PUEBLA



FUENTE: H. AYUNTAMIENTO DE PUEBLA





**SIMBOLOGÍA**

-  Limite Municipal
-  Cuerpos de Agua
-  Planimetria
-  Manzanas

**JUNTAS AUXILIARES**

-  IGNACIO ROMERO VARGAS
-  IGNACIO ZARAGOZA
-  LA LIBERTAD
-  LA RESURRECCION
-  SAN ANDRES AZUMIATLA
-  SAN BALTAZAR CAMPECHE
-  SAN BALTAZAR TETELA
-  SAN FELIPE HUEYOTLIPAN
-  SAN FRANCISCO TOTIMEHUCAN
-  SAN JERONIMO CALERAS
-  SAN MIGUEL CANOA
-  SAN PABLO XOCHIMEHUCAN
-  SAN PEDRO ZACACHIMALPA
-  SAN SEBASTIAN DE APARICIO
-  SANTA MARIA GUADALUPE TECOLA
-  SANTA MARIA XONACATEPEC
-  SANTO TOMAS CHAUTLA
-  Cabecera Junta Auxiliar

0 1,000 2,000 4,000 6,000 8,000 Meters  
 EBDALA GRAFICA

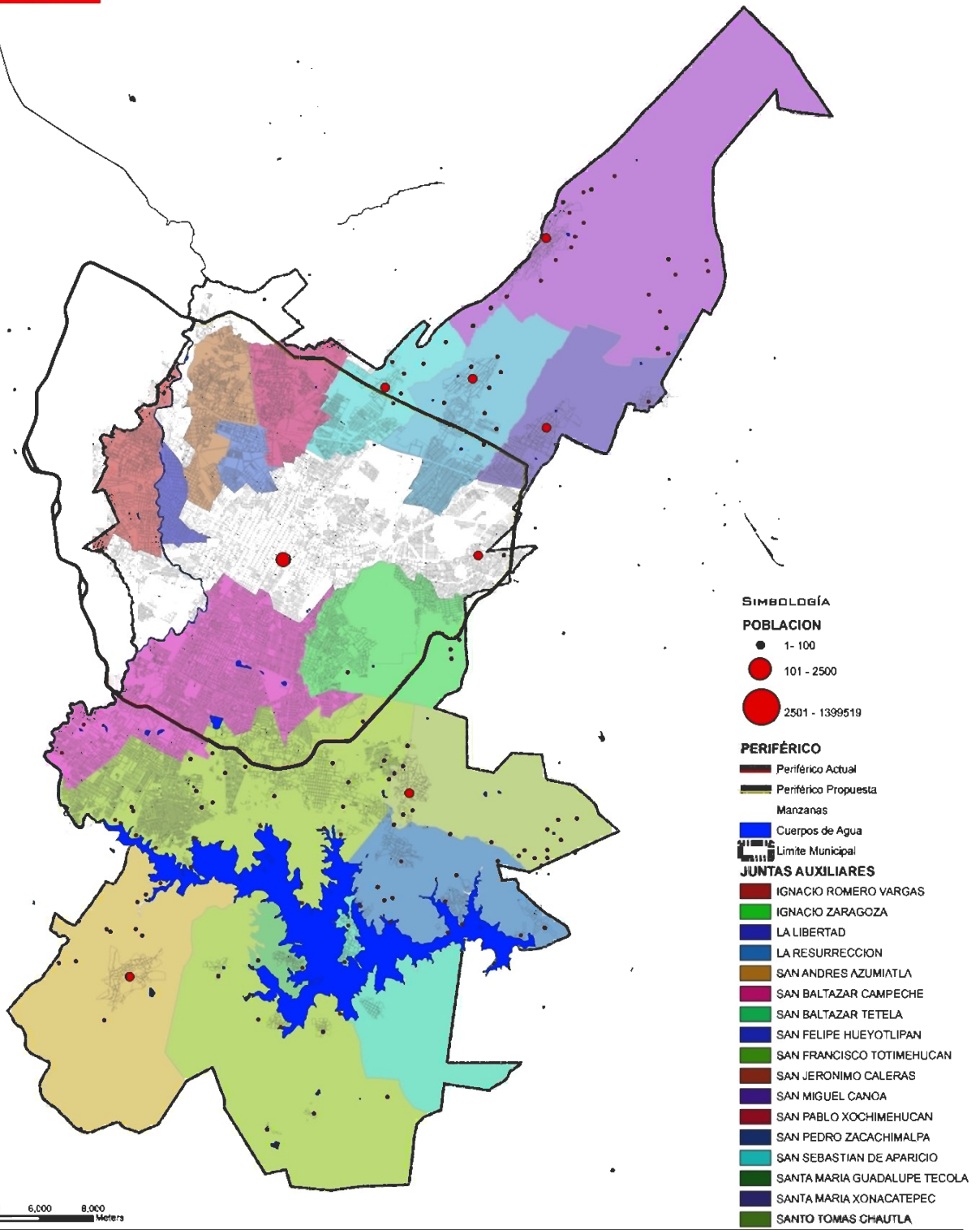


HEROICA  
**PUEBLA DE ZARAGOZA**  
 JUNTOS ES POSIBLE  
 GOBIERNO MUNICIPAL 2005-2008

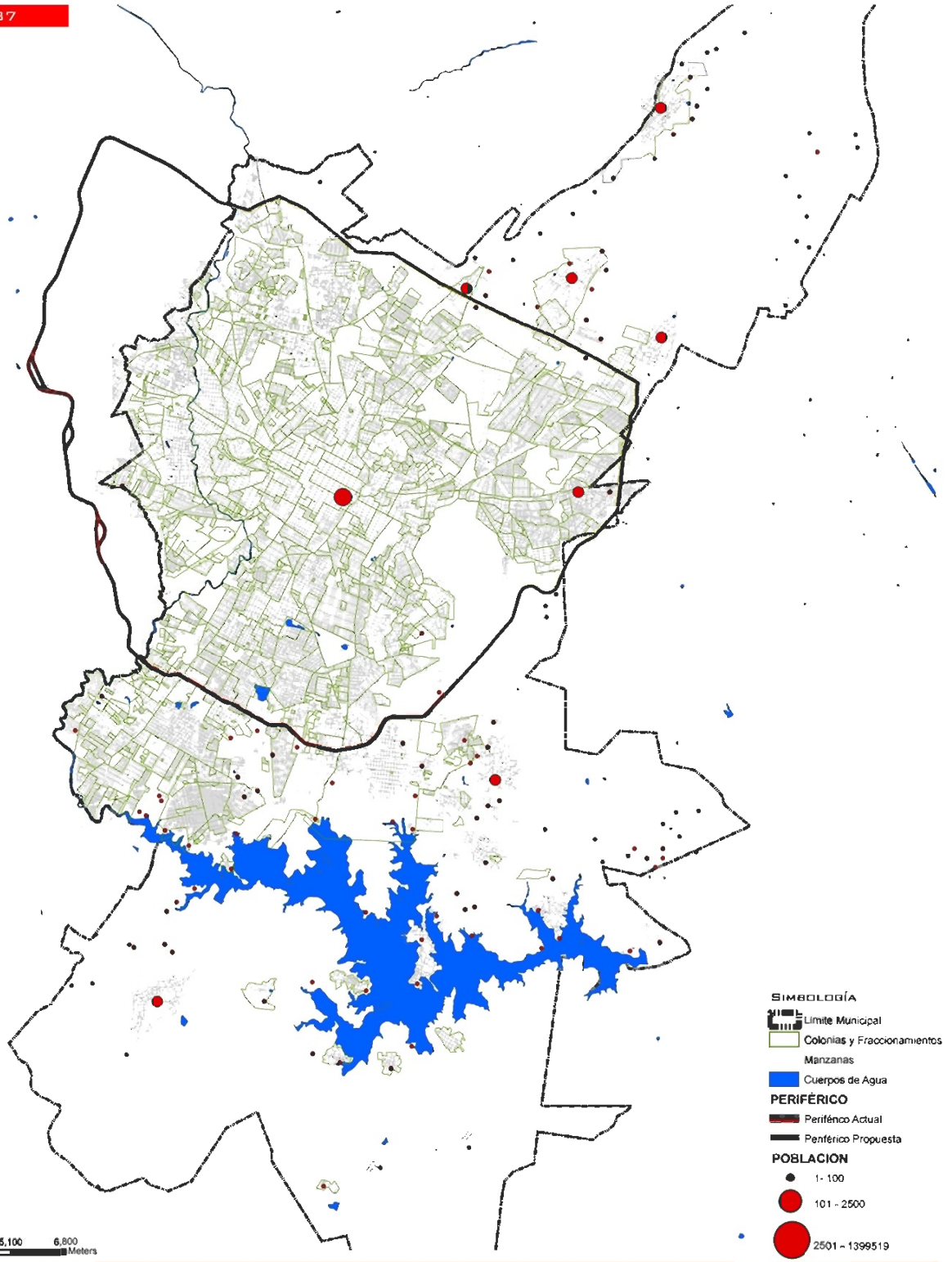
**JUNTAS AUXILIARES**



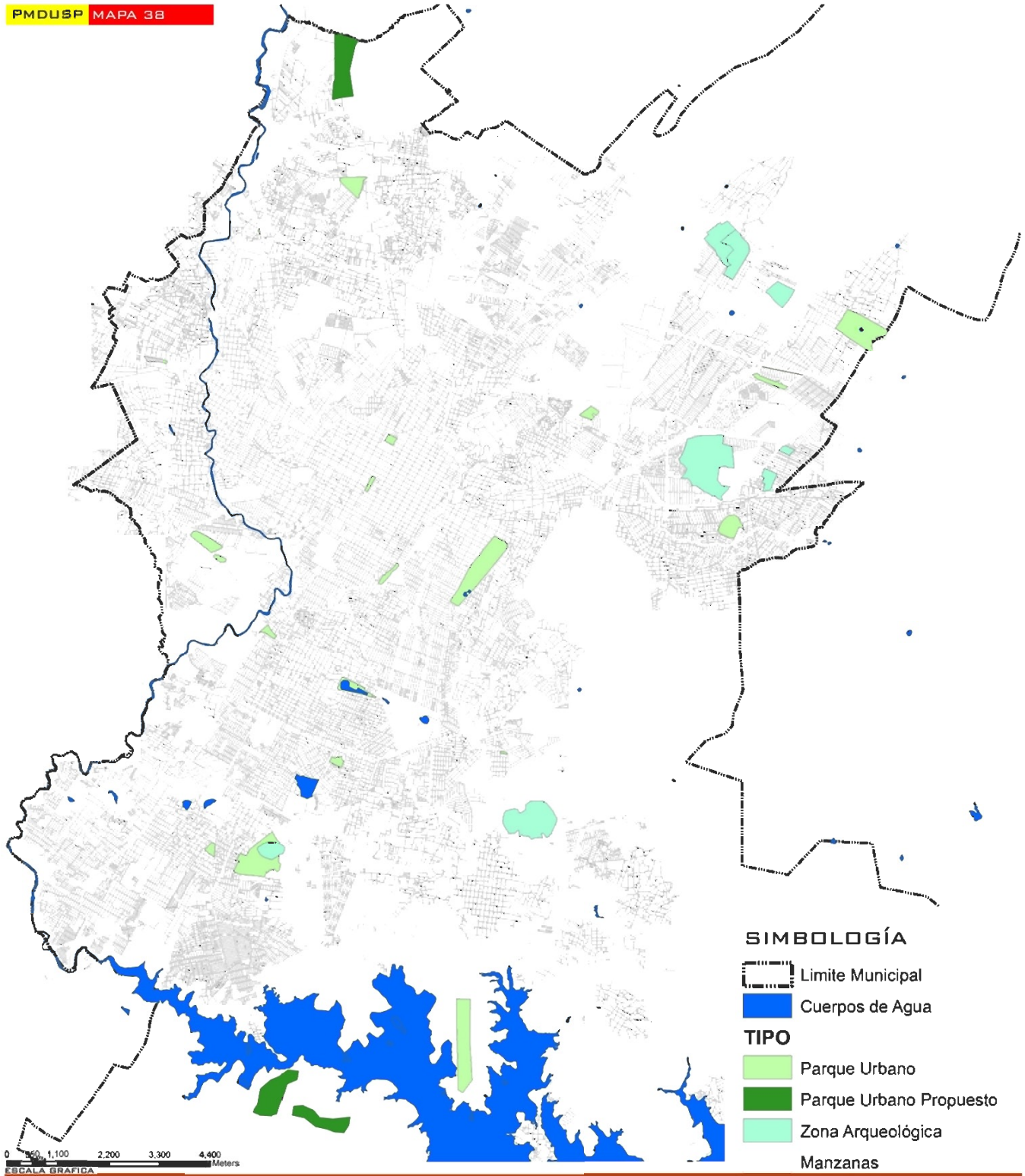
FUENTE: H. AYUNTAMIENTO DE PUEBLA

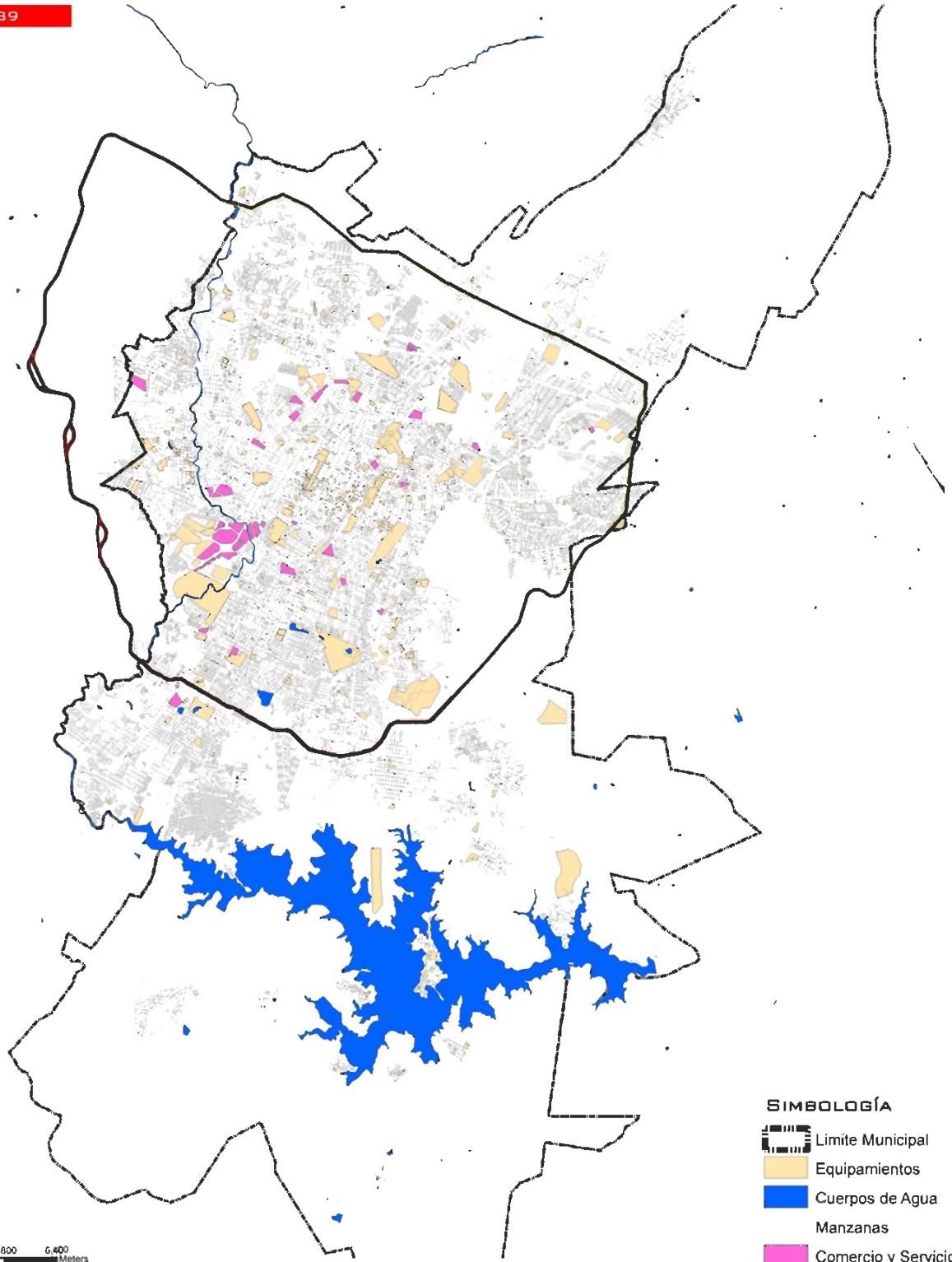






0 850 1,700 3,400 5,100 6,800  
ESCALA GRAFICA Meters





0 800 1,600 3,200 4,800 6,400 Meters



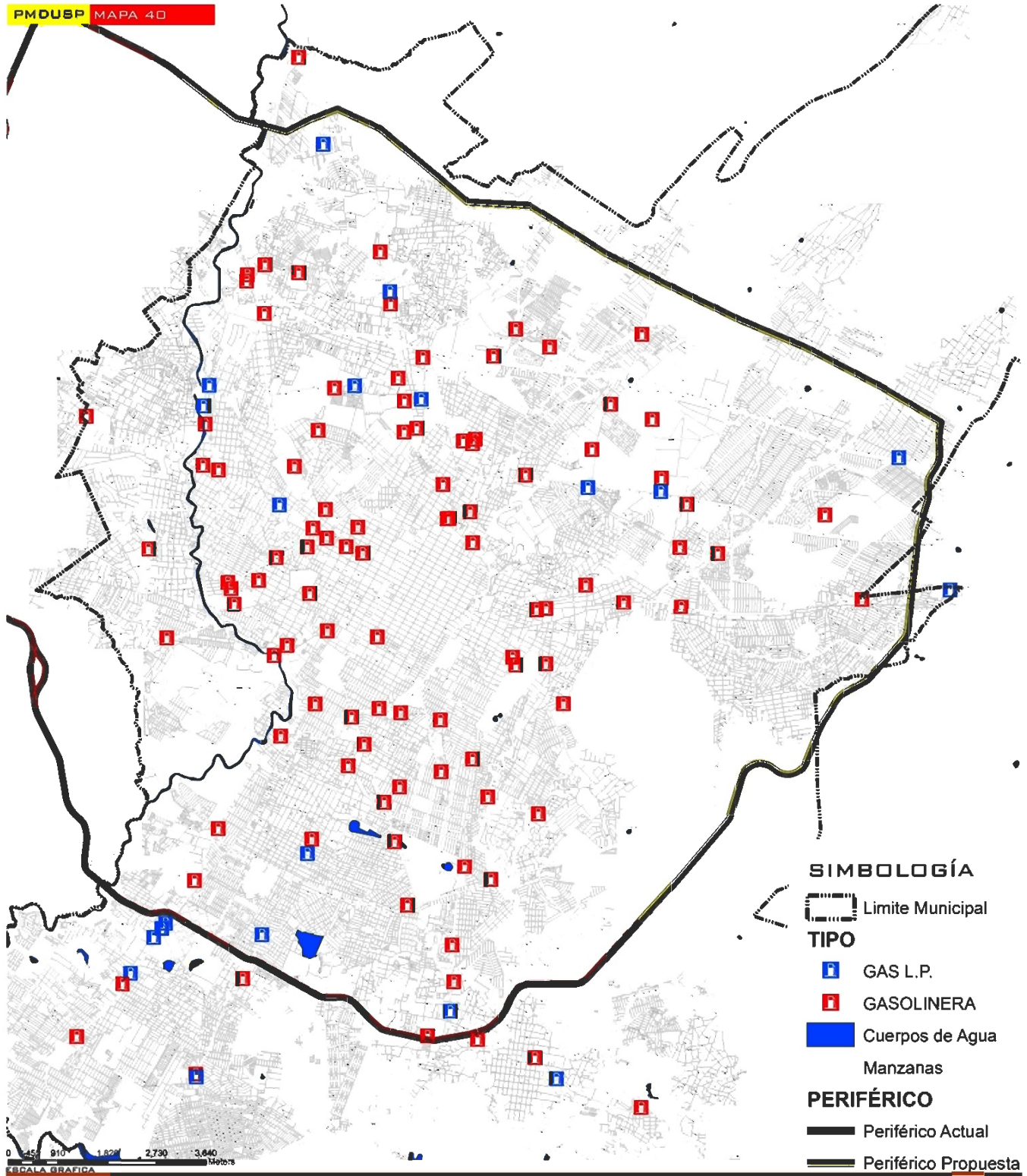
HEROICA  
**PUEBLA DE ZARAGOZA**  
JUNTOS ES POSIBLE  
GOBIERNO MUNICIPAL 2005-2008

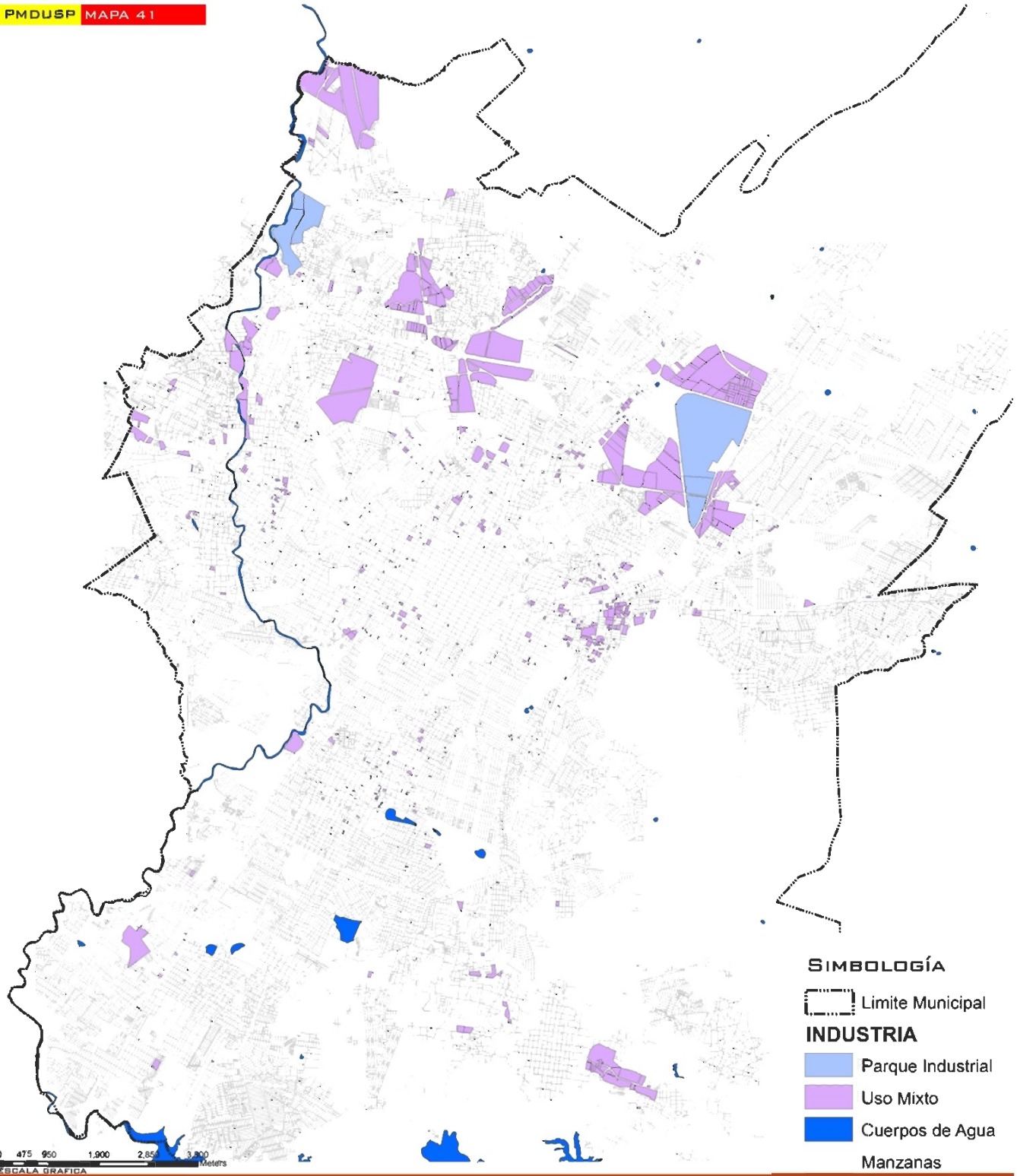
**EQUIPAMIENTO URBANO Y COMERCIO  
EN EL MUNICIPIO DE PUEBLA**



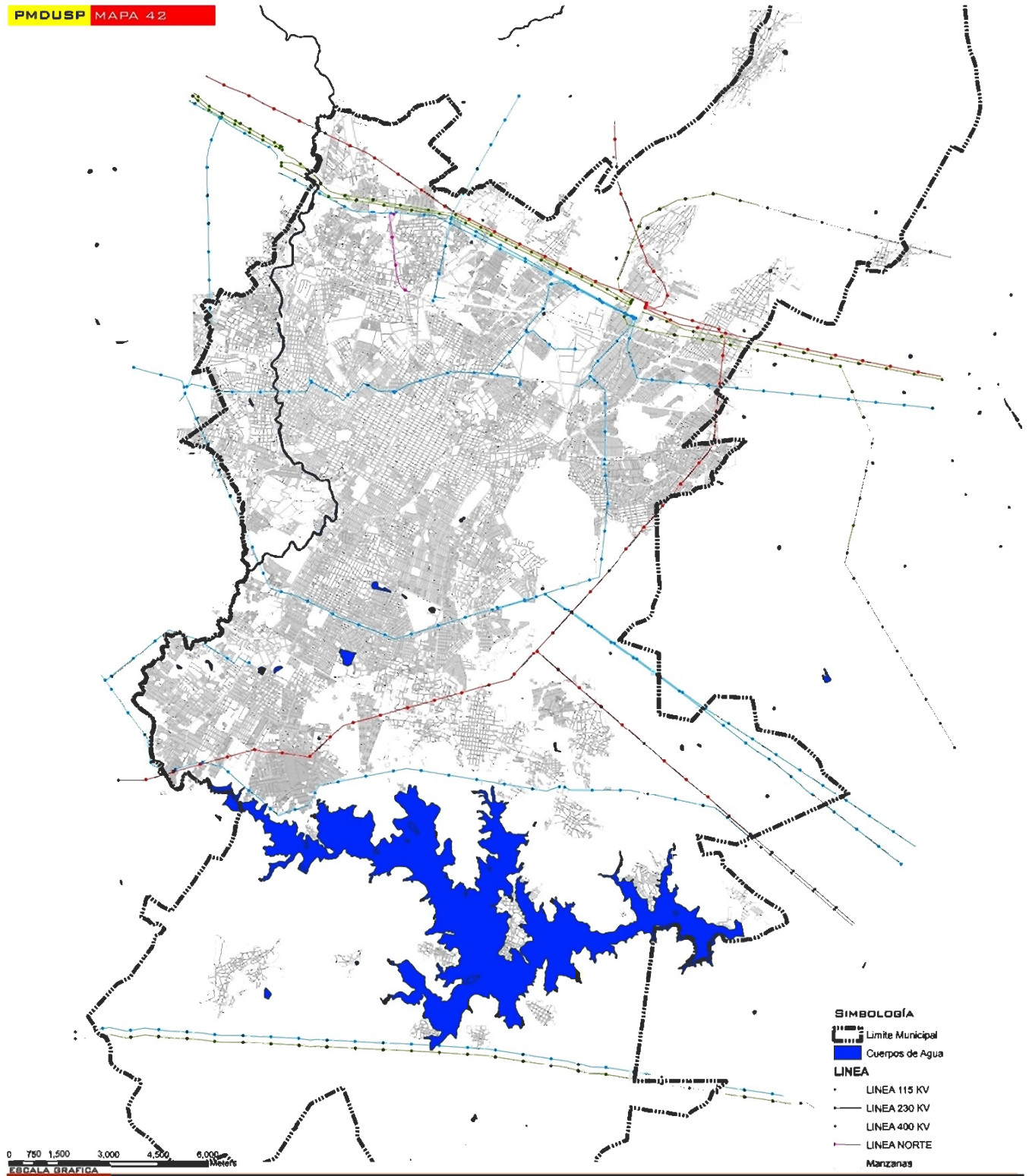
FUENTE: H. AYUNTAMIENTO DE PUEBLA

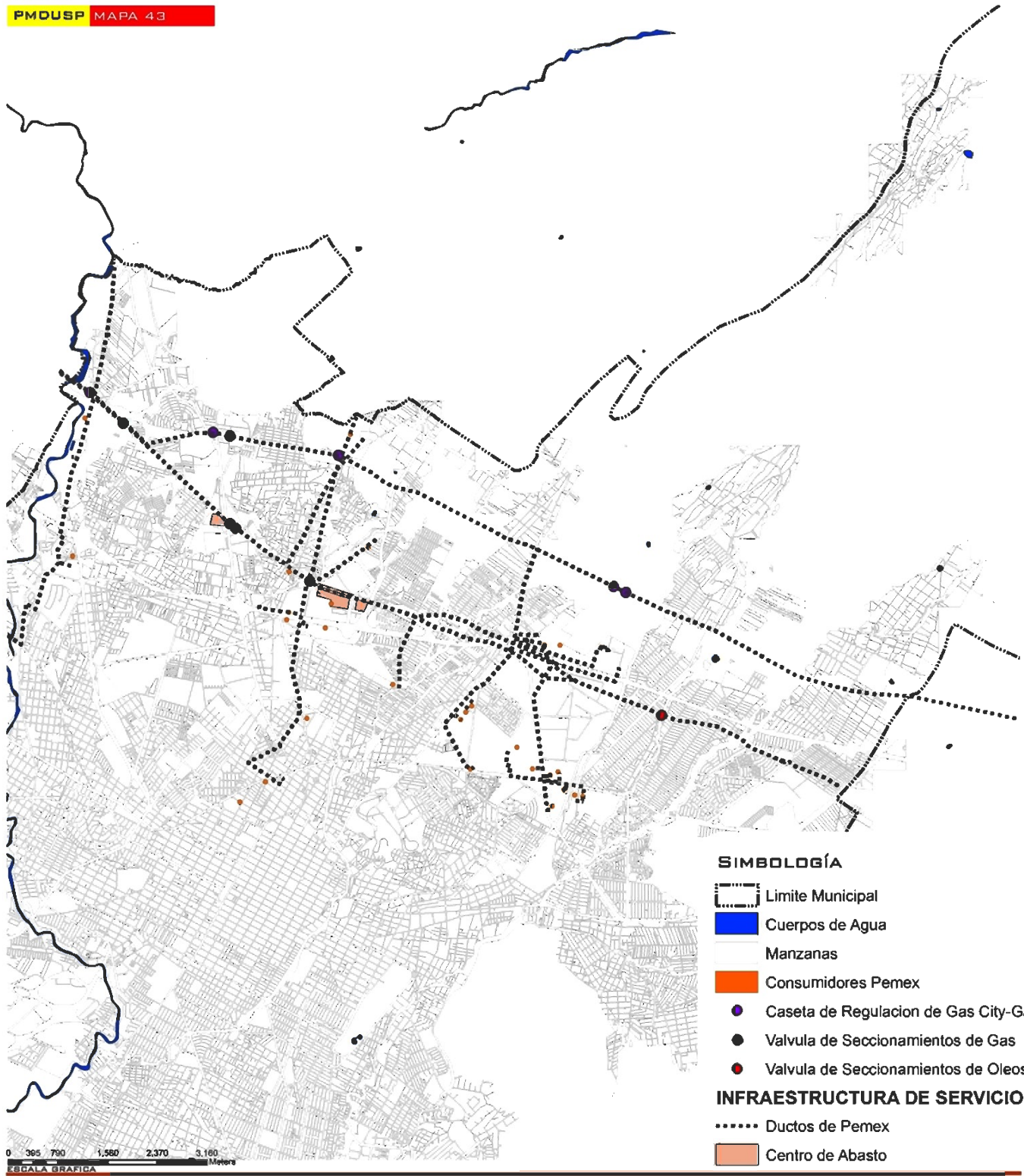




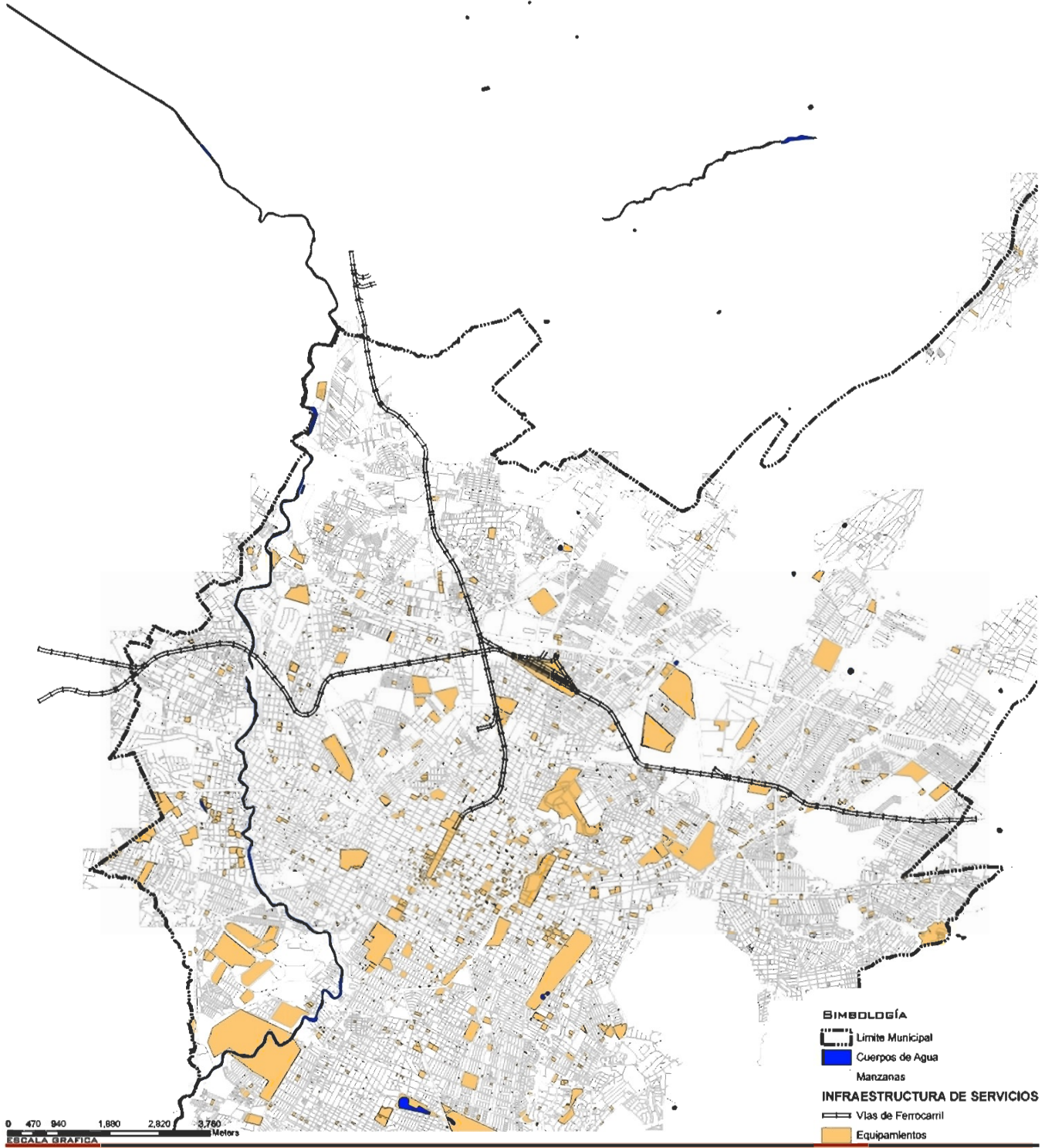


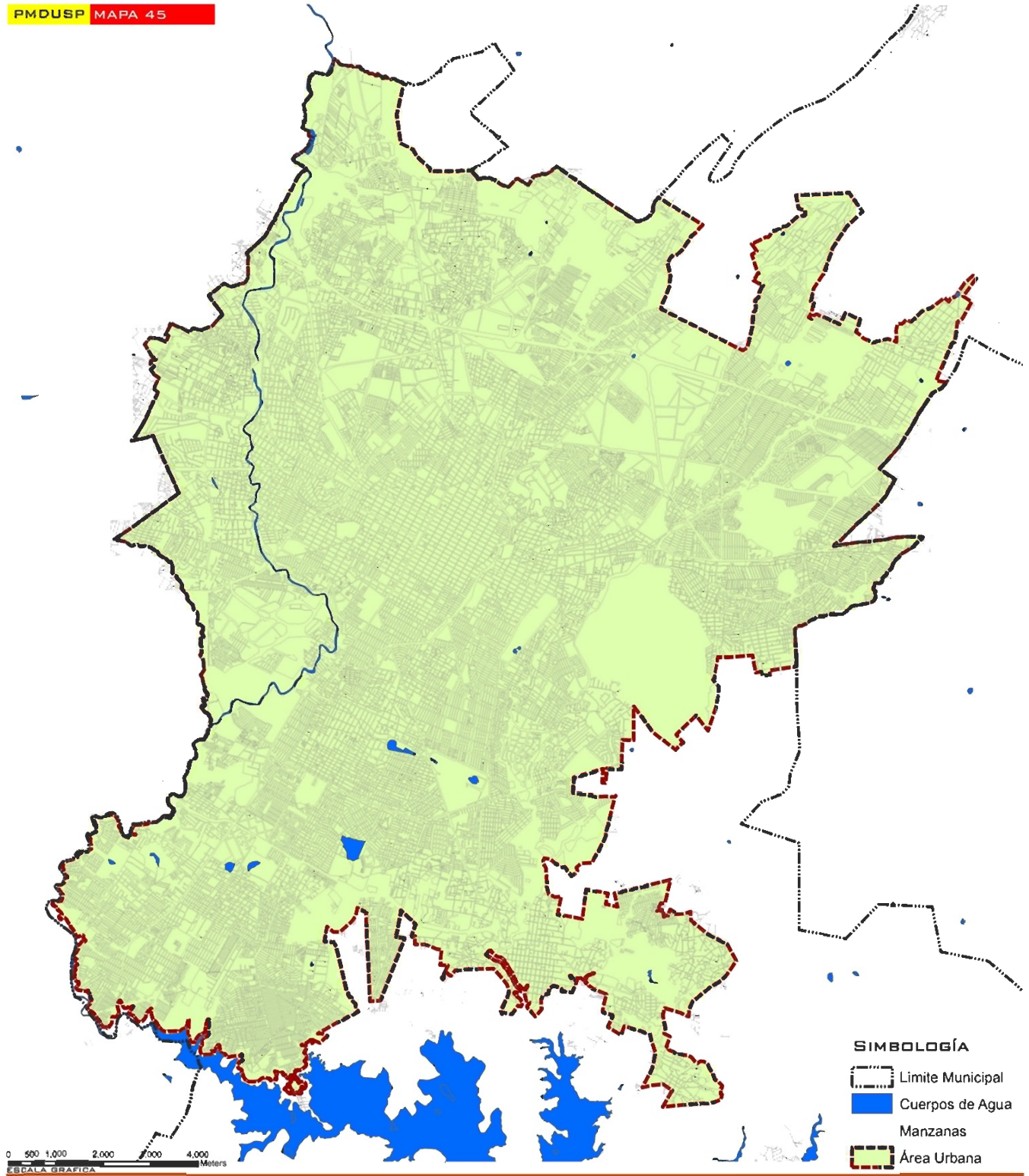




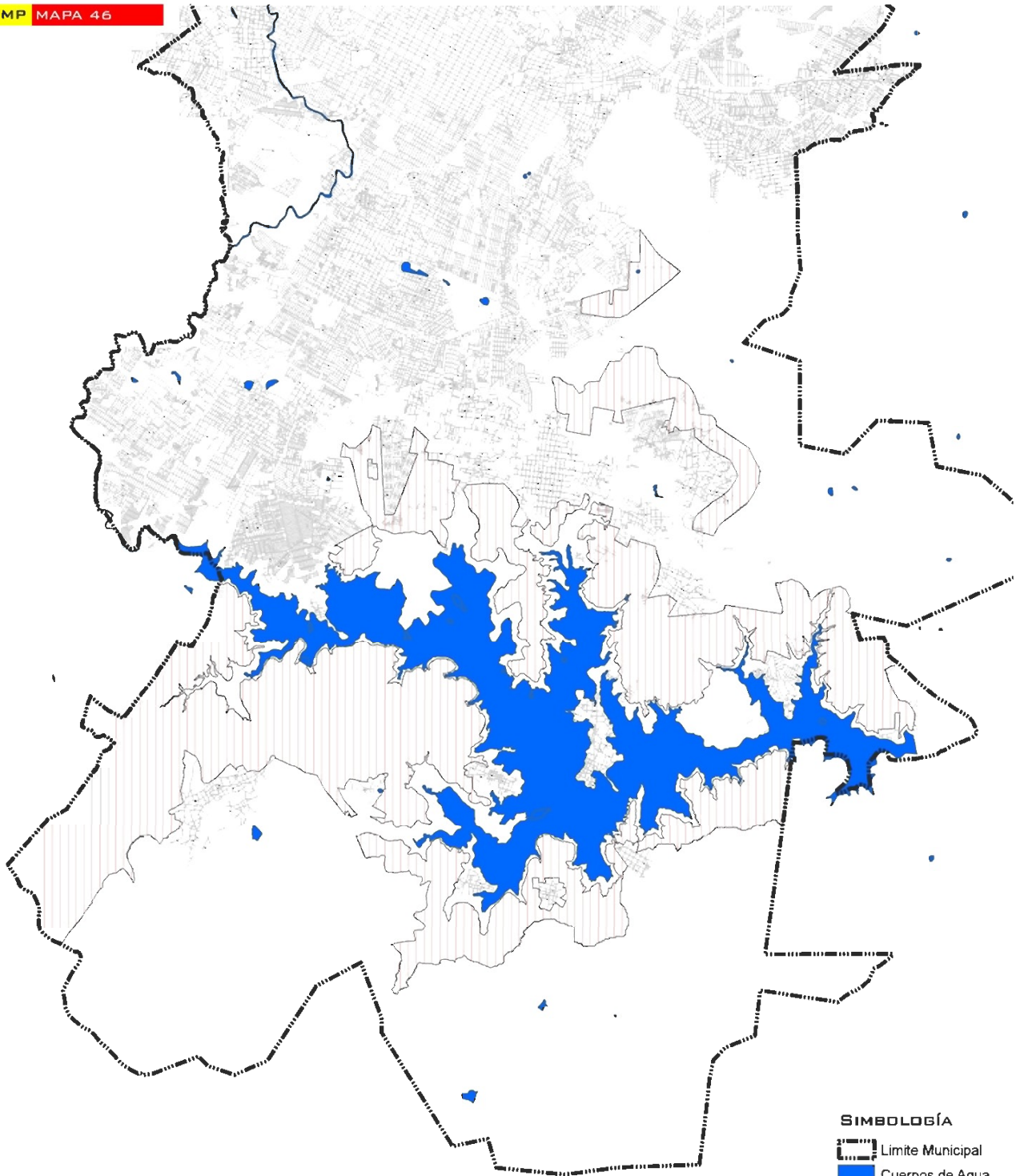
















**SIMBOLOGÍA**

-  Limite Municipal
-  Cuerpos de Agua
-  Área de Crecimiento
-  Manzanas

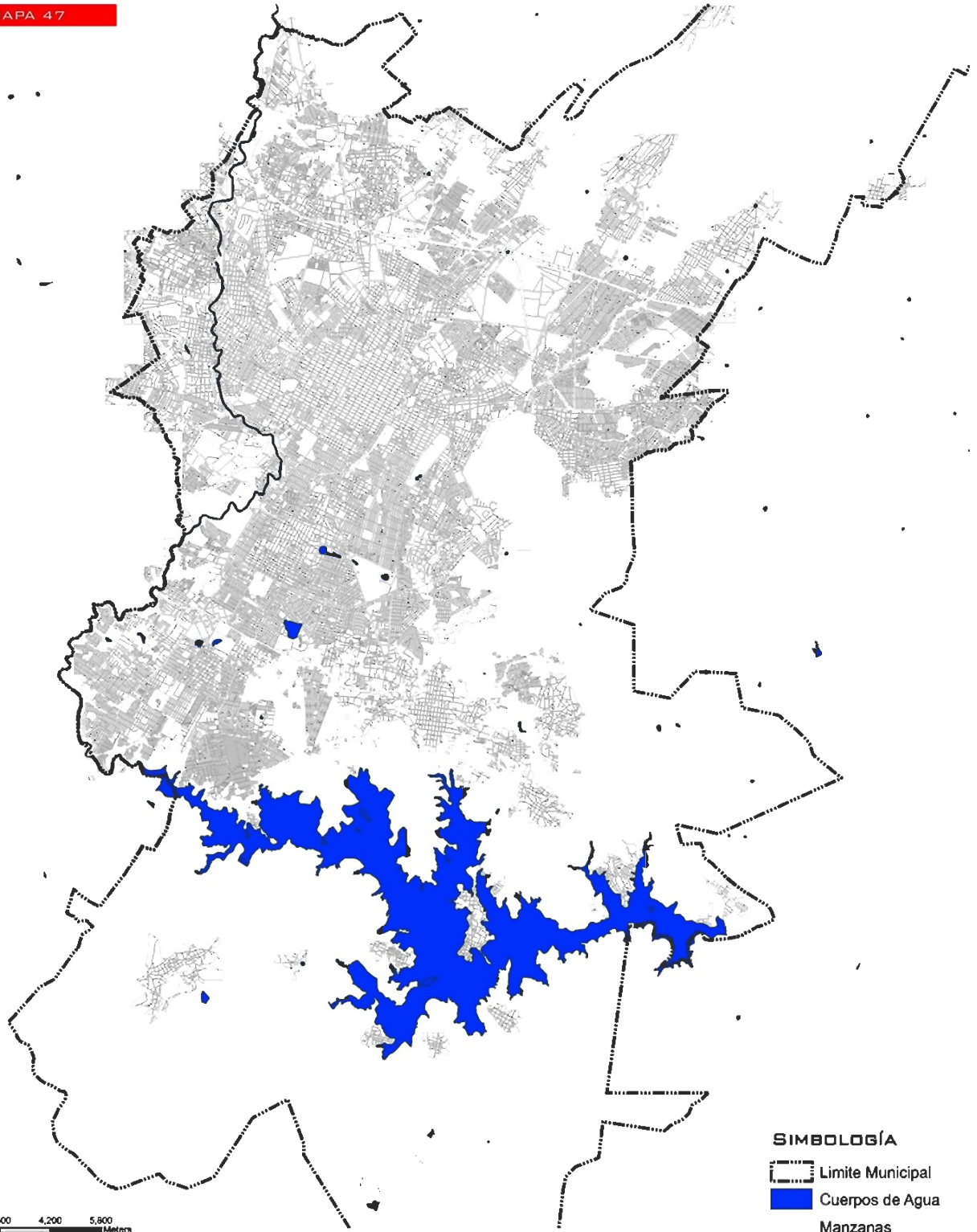


HEROICA  
**PUEBLA DE ZARAGOZA**  
JUNTOS ES POSIBLE  
GOBIERNO MUNICIPAL 2005-2008

**ÁREA DE CRECIMIENTO URBANO**  
**65.95 KM2**



FUENTE: H. AYUNTAMIENTO DE PUEBLA



0 700 1,400 2,800 4,200 5,800  
ESCALA GRAFICA Meters

**SIMBOLOGÍA**

- Limite Municipal
- Cuerpos de Agua
- Manzanas



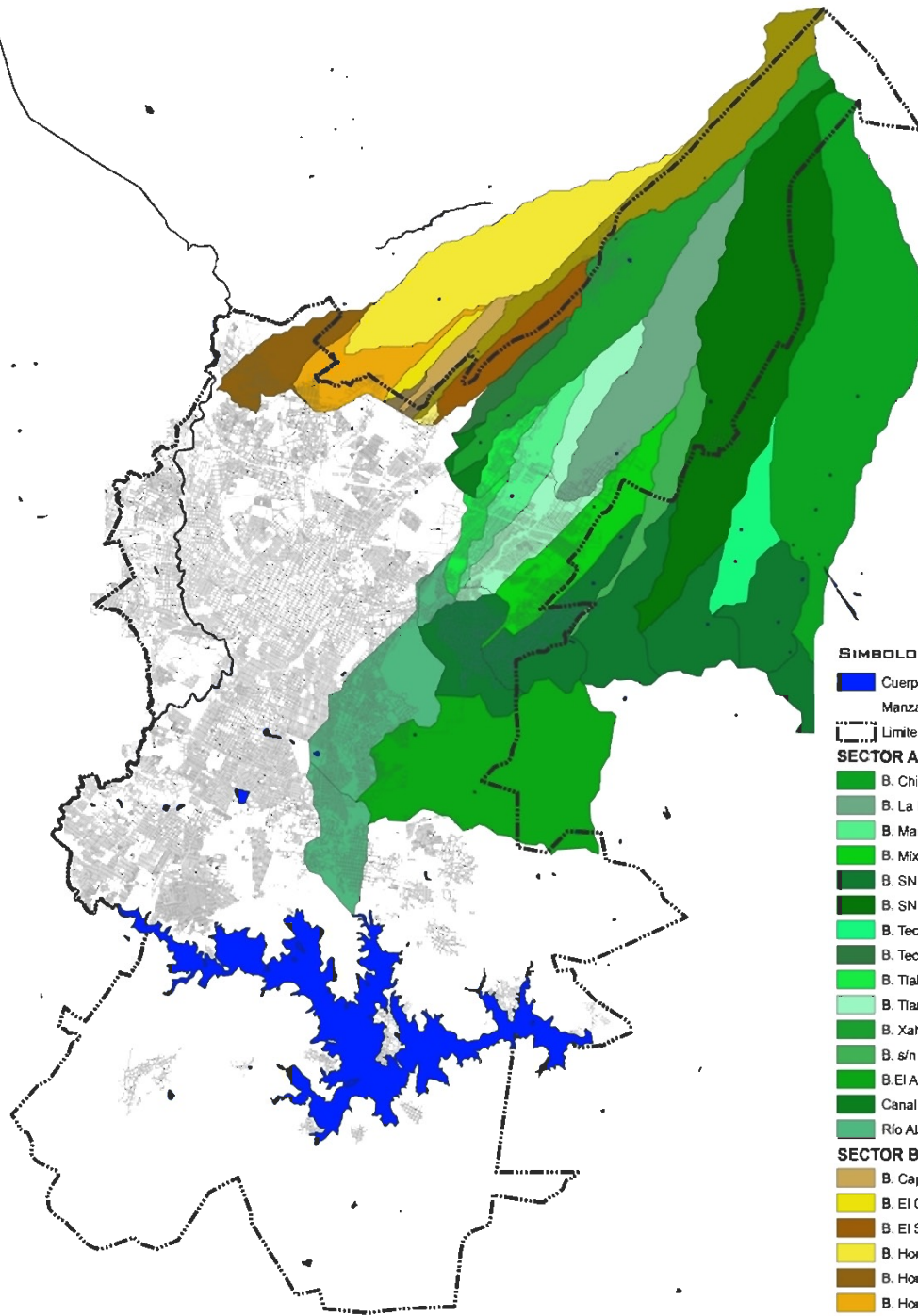
HEROICA  
**PUEBLA DE ZARAGOZA**  
JUNTOS ES POSIBLE  
GOBIERNO MUNICIPAL 2005-2008

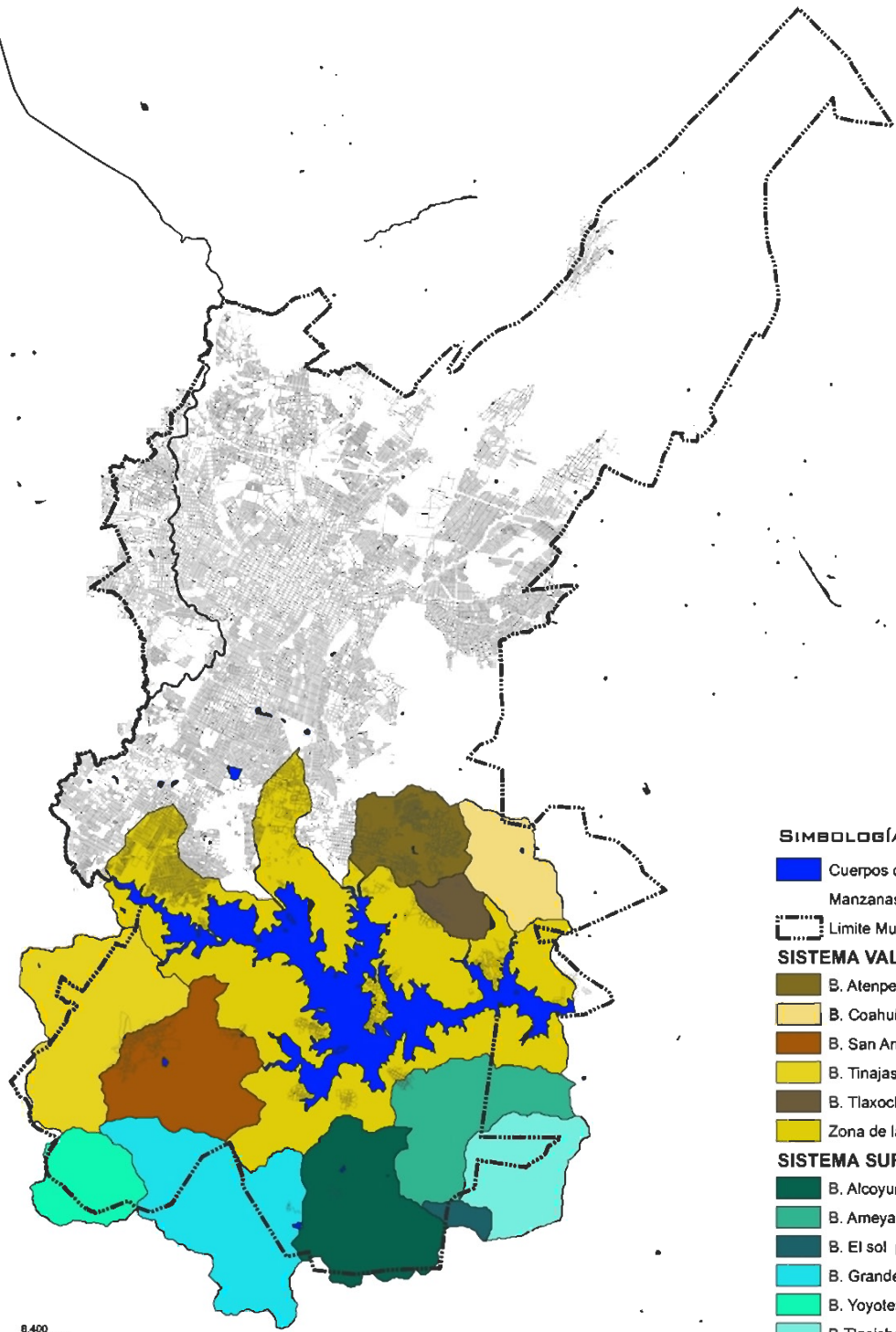
**CUERPOS DE AGUA  
EN EL MUNICIPIO DE PUEBLA**



FUENTE: H. AYUNTAMIENTO DE PUEBLA  
INEGI 2000







**SIMBOLOGÍA**

- Cuerpos de Agua
- Manzanas

Limite Municipal

**SISTEMA VALSEQUILLO**

- B. Atenpencillo
- B. Coahuilapa
- B. San Andres
- B. Tinajas
- B. Tlaxochia
- Zona de la Presa

**SISTEMA SUR**

- B. Alcoyunca
- B. Ameyale
- B. El sol pintado
- B. Grande
- B. Yoyotera
- B. Tlasicho



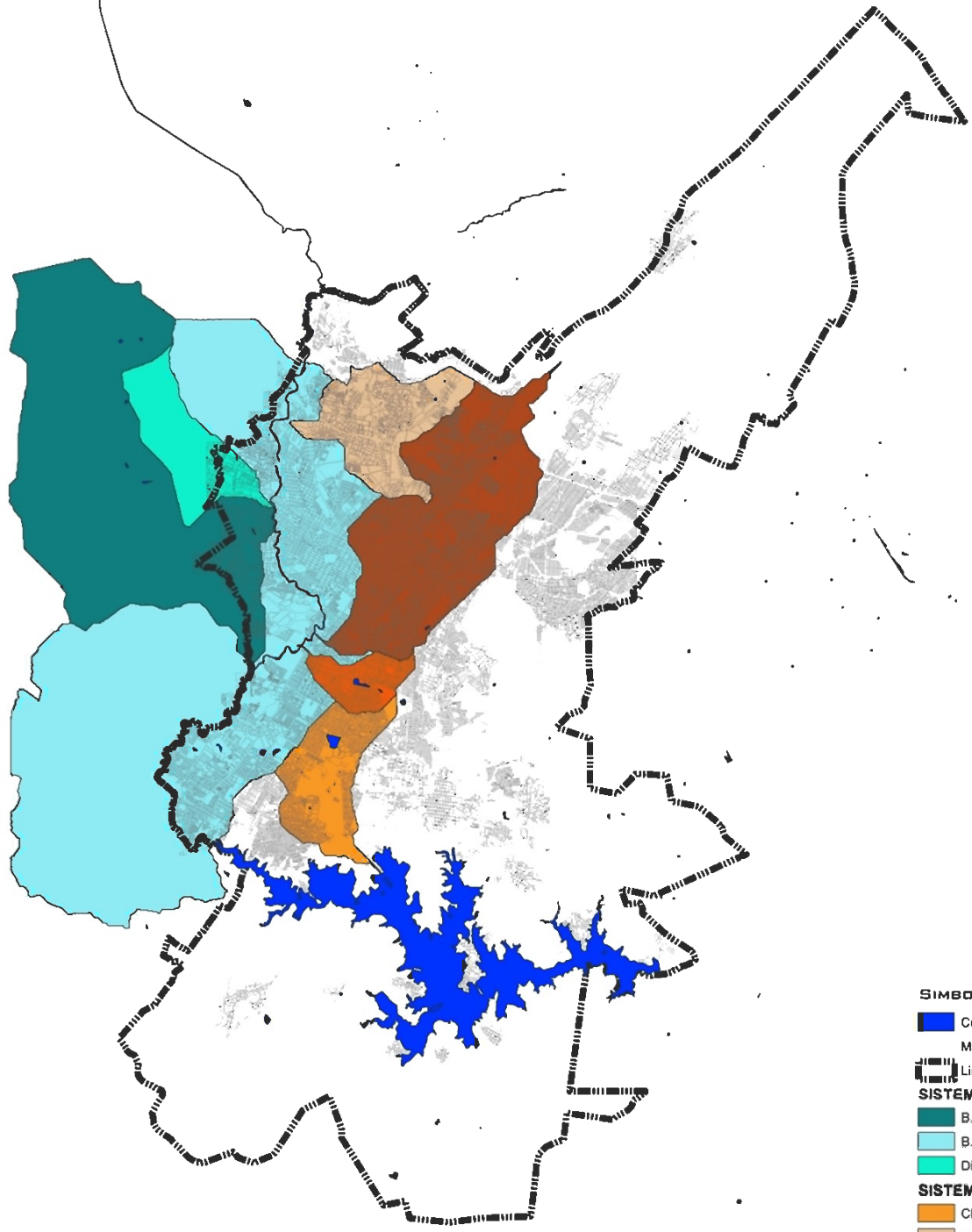
HEROICA  
**PUEBLA DE ZARAGOZA**  
JUNTOS ES POSIBLE  
GOBIERNO MUNICIPAL 2005-2008

**SISTEMA HIDROLÓGICO  
VALSEQUILLO**



FUENTE: H. AYUNTAMIENTO DE PUEBLA  
GUPREDER





**SIMBOLOGÍA**

- Cuerpos de Agua
- Manzanas
- Limite Municipal

**SISTEMA ATOYAC**

- B. El Zapatero
- B. el Rabanillo
- Directo al Atoyac

**SISTEMA CENTRO URBANO**

- Chapulco
- El Conde
- San Baltazar
- San Francisco

0 1,050 2,100 4,200 6,300 8,400  
Escala Gráfica  
Metros

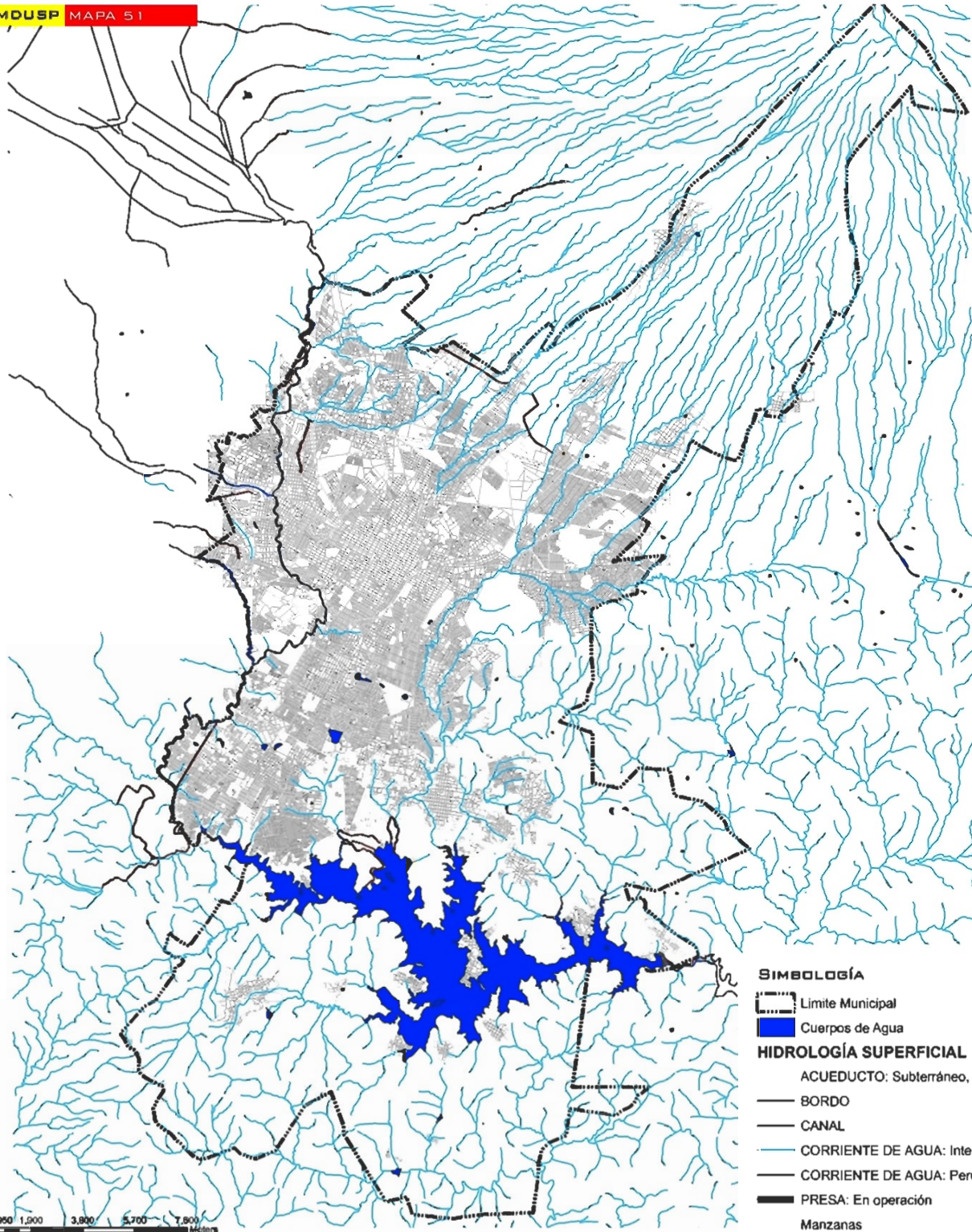


HEROICA  
**PUEBLA DE ZARAGOZA**  
JUNTOS ES POSIBLE  
GOBIERNO MUNICIPAL 2005-2008

**SISTEMA HIDROLÓGICO  
ZONA CENTRO**



FUENTE: H. AYUNTAMIENTO DE PUEBLA  
DUPREDER



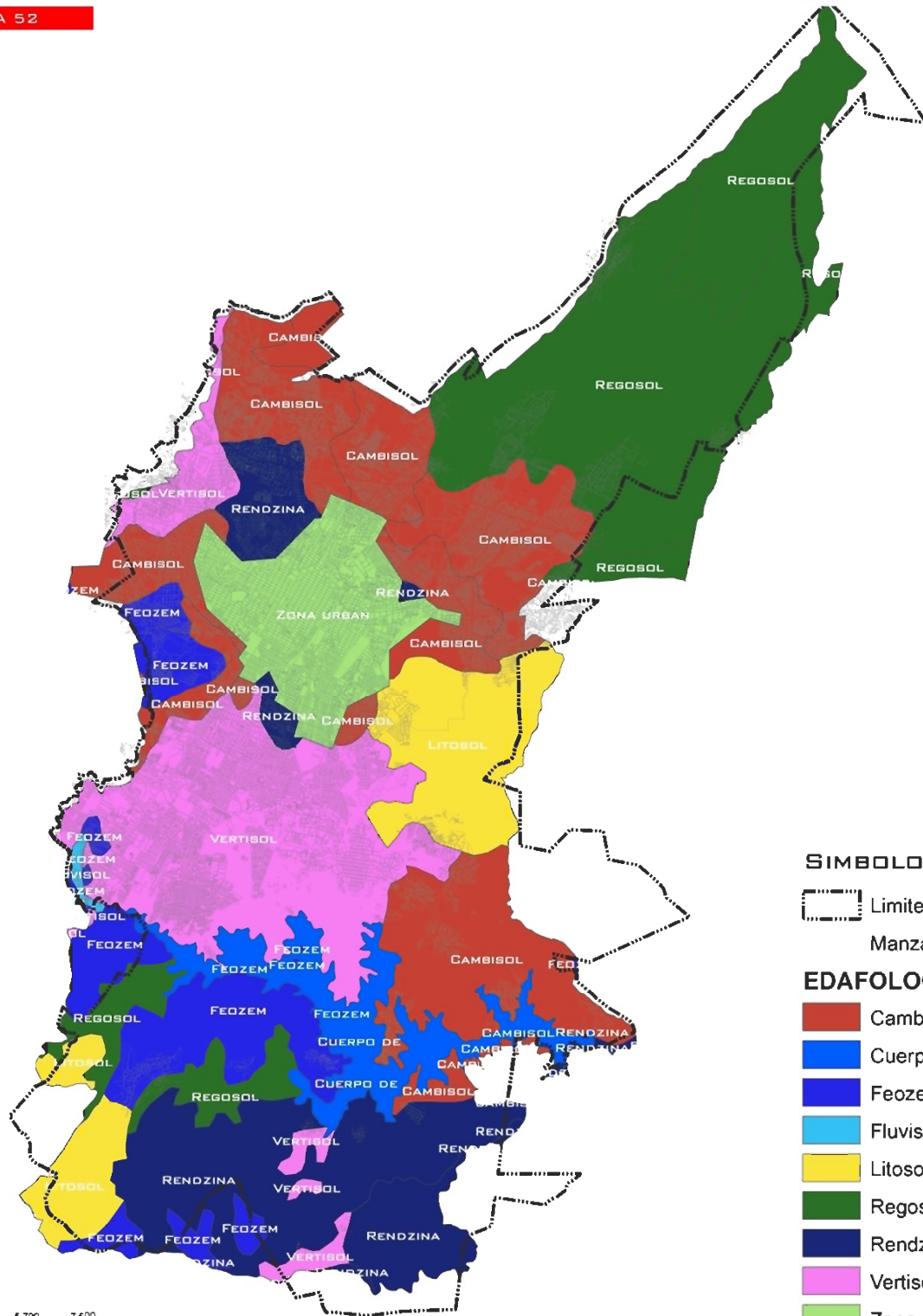
**SIMBOLOGÍA**

- Limite Municipal
- Cuerpos de Agua



**HIDROLOGÍA SUPERFICIAL**

- ACUEDUCTO: Subterráneo, En operación
- BORDO
- CANAL
- CORRIENTE DE AGUA: Intermite
- CORRIENTE DE AGUA: Perenne
- PRESA: En operación
- Manzanas





**SIMBOLOGÍA**

-  Limite Municipal
-  Manzanas

**EDAFOLOGÍA**

-  Cambisol
-  Cuerpo de Agua
-  Feozem
-  Fluvisol
-  Litosol
-  Regosol
-  Rendzina
-  Vertisol
-  Zona urbana

0 950 1,900 3,800 5,700 7,600  
Metros

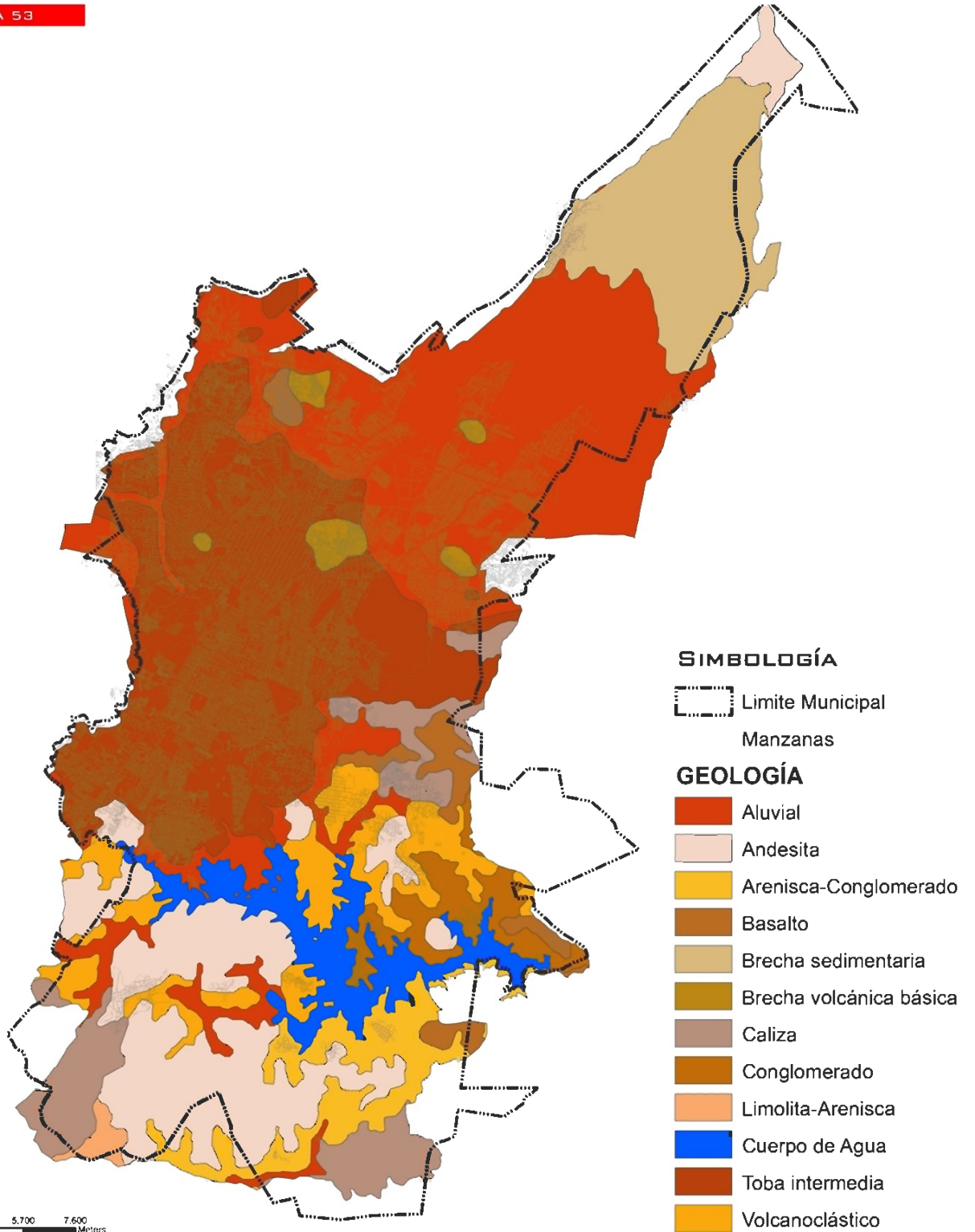


HEROICA  
**PUEBLA DE ZARAGOZA**  
JUNTOS ES POSIBLE  
GOBIERNO MUNICIPAL 2005-2008

**EDAFOLOGÍA**



FUENTE: H. AYUNTAMIENTO DE PUEBLA  
CUPREDER



0 950 1,900 3,800 5,700 7,600 Meters



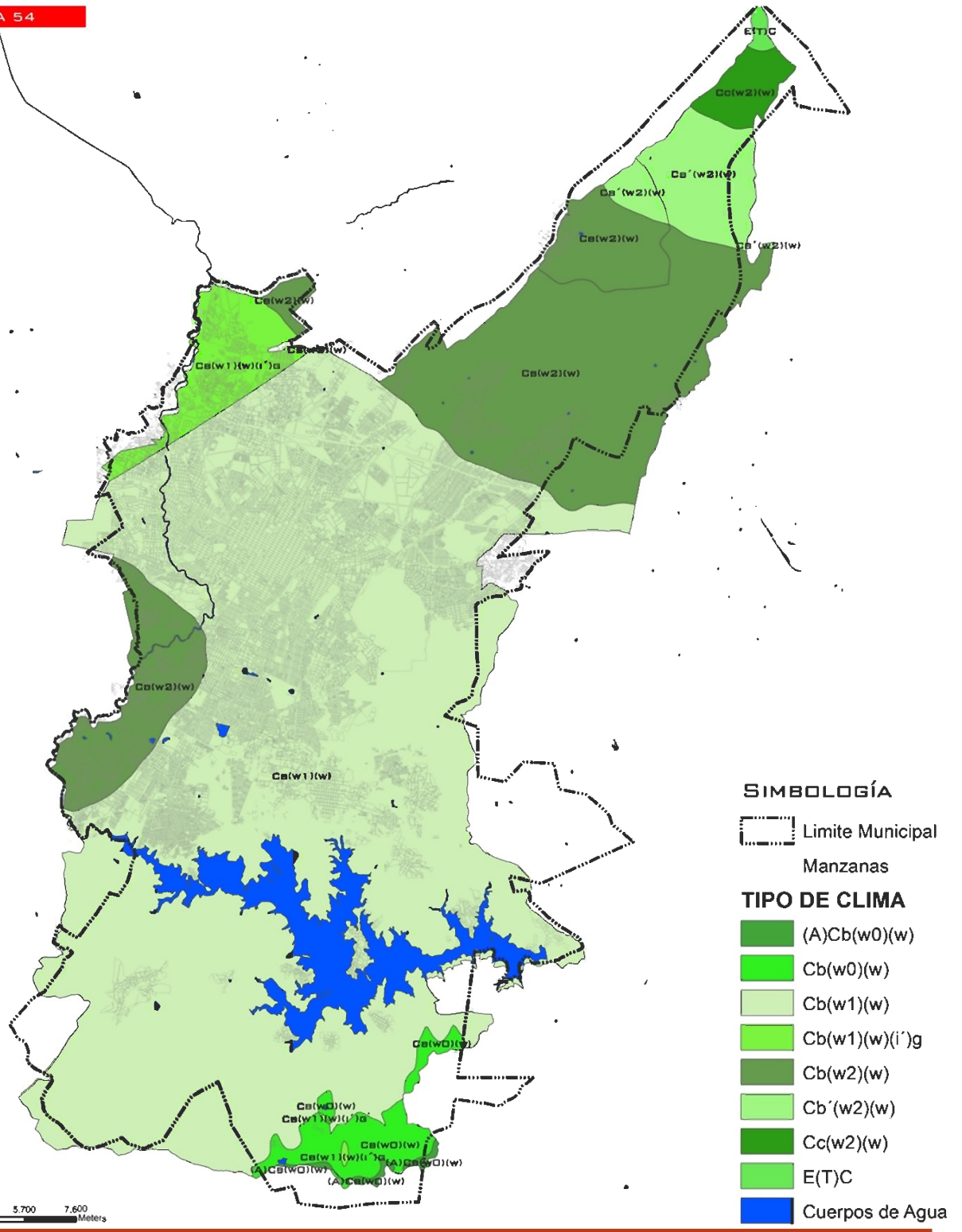
HEROICA  
**PUEBLA DE ZARAGOZA**  
JUNTOS ES POSIBLE  
GOBIERNO MUNICIPAL 2005-2008

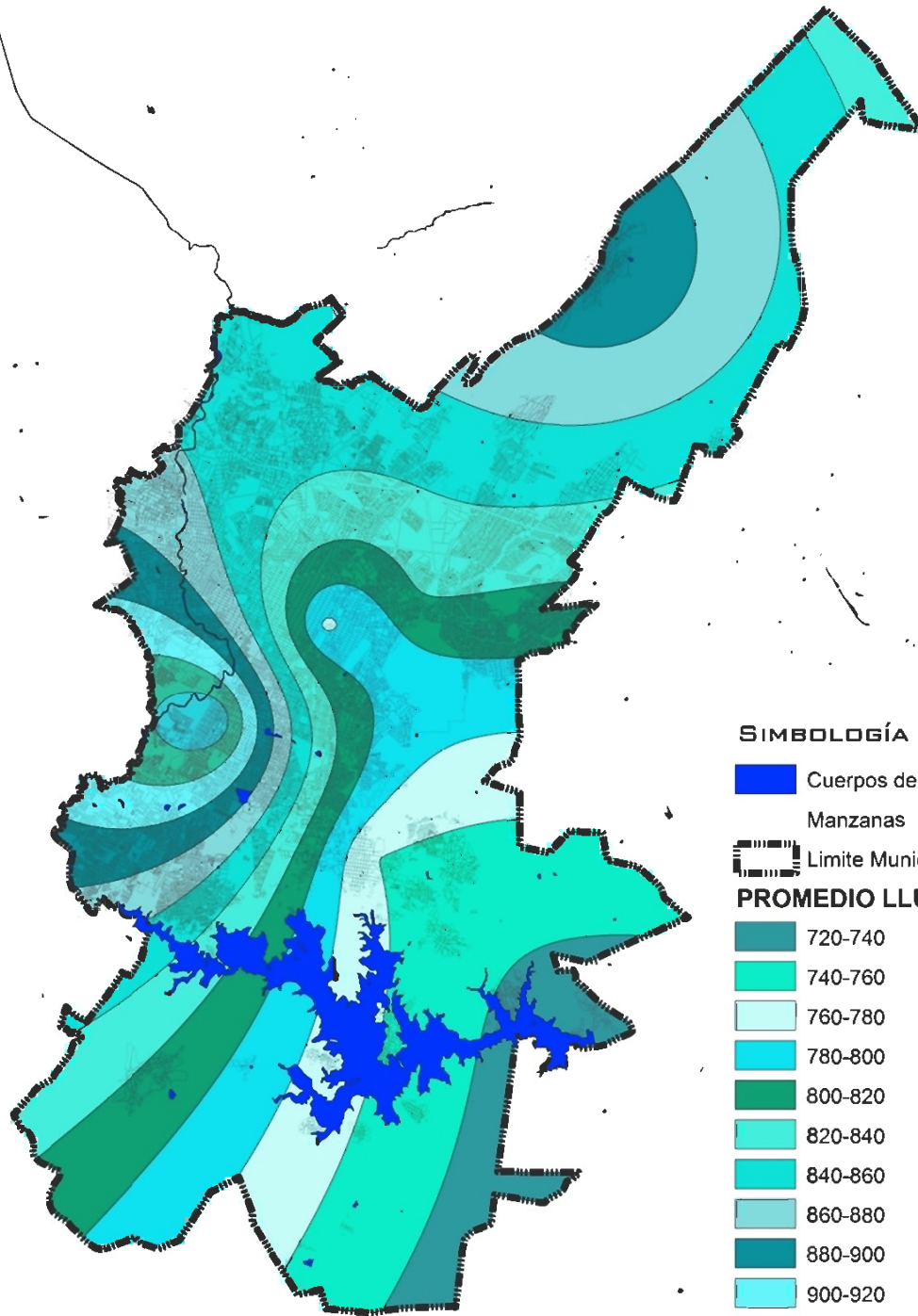
**GEOLOGÍA**






FUENTE: H. AYUNTAMIENTO DE PUEBLA  
CUPREDER


















**SIMBOLOGÍA**

-  Cuerpos de Agua
-  Manzanas
-  Limite Municipal

**PROMEDIO LLUVIA ANUAL**

-  720-740
-  740-760
-  760-780
-  780-800
-  800-820
-  820-840
-  840-860
-  860-880
-  880-900
-  900-920
-  920-940
-  940-960

0 1,050 2,100 4,200 6,300 8,400  
Escala Grafica Metros



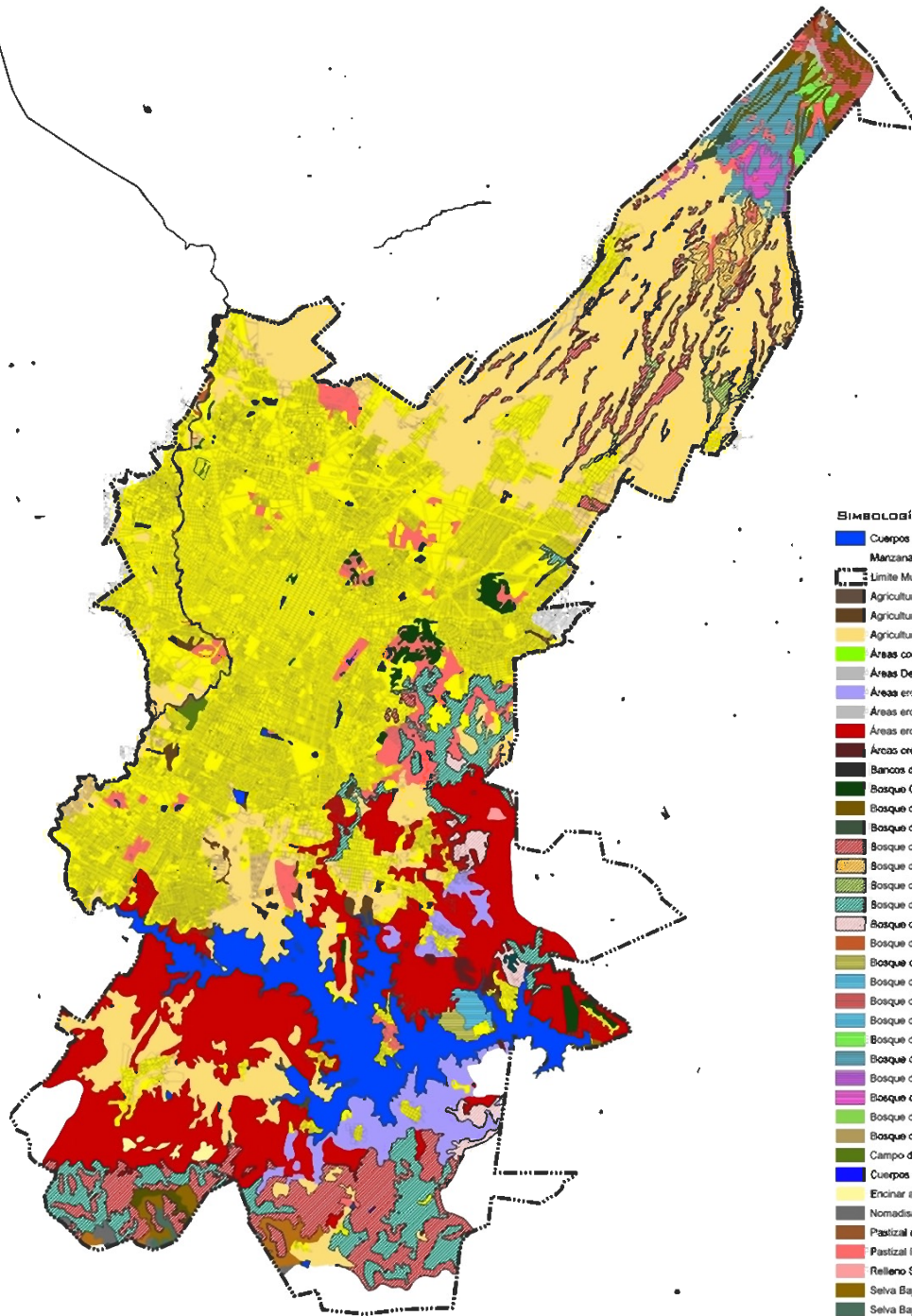
HERALDIA  
**PUEBLA DE ZARAGOZA**  
JUNTOS ES POSIBLE  
GOBIERNO MUNICIPAL 2005-2008

**PROMEDIO  
LLUVIA ANUAL**



FUENTE: H. AYUNTAMIENTO DE PUEBLA  
CUPREDER





- SIMBOLOGÍA**
- Cuerpos de Agua
  - Manzanas
  - Limite Municipal
  - Agricultura de Humedad
  - Agricultura de Riego
  - Agricultura de Temporal
  - Áreas con Leno Acuático
  - Áreas Desprovistas de Vegetación
  - Áreas erosionadas en Agricultura de Temporal
  - Áreas erosionadas en Bosque de Pino
  - Áreas erosionadas en Pastizales Inducidos
  - Áreas erosionadas producto del uso agropecuario
  - Bancos de Extracción de Material Mineral
  - Bosque Cultivado
  - Bosque de Abies
  - Bosque de Abies-Pino
  - Bosque de Encino
  - Bosque de Encino-Pino con disturbio bajo
  - Bosque de Encino con disturbio alto
  - Bosque de Encino con disturbio bajo
  - Bosque de Encino con disturbio medio
  - Bosque de Galería
  - Bosque de Juniperus
  - Bosque de Juniperus con disturbio muy alto
  - Bosque de Pino
  - Bosque de Pino-Abies
  - Bosque de Pino-Abies con disturbio bajo
  - Bosque de Pino-Abies con disturbio medio
  - Bosque de Pino-Abies con disturbio muy alto
  - Bosque de Pino con disturbio alto
  - Bosque de Pino con disturbio bajo
  - Campo de Golf
  - Cuerpos de Agua
  - Encinar arbustivo
  - Nomadismo Agrícola
  - Pastizal de Alta Montaña
  - Pastizal Inducido
  - Relleño Sanitario
  - Selva Baja Caducifolia
  - Selva Baja Caducifolia con disturbio bajo
  - Selva Baja Caducifolia con disturbio alto
  - Selva Baja Caducifolia con disturbio muy alto
  - Zonas Urbanas
  - Zoológico

0 1,050 2,100 4,200 6,300 8,400  
ESCALA GRAFICA Metros

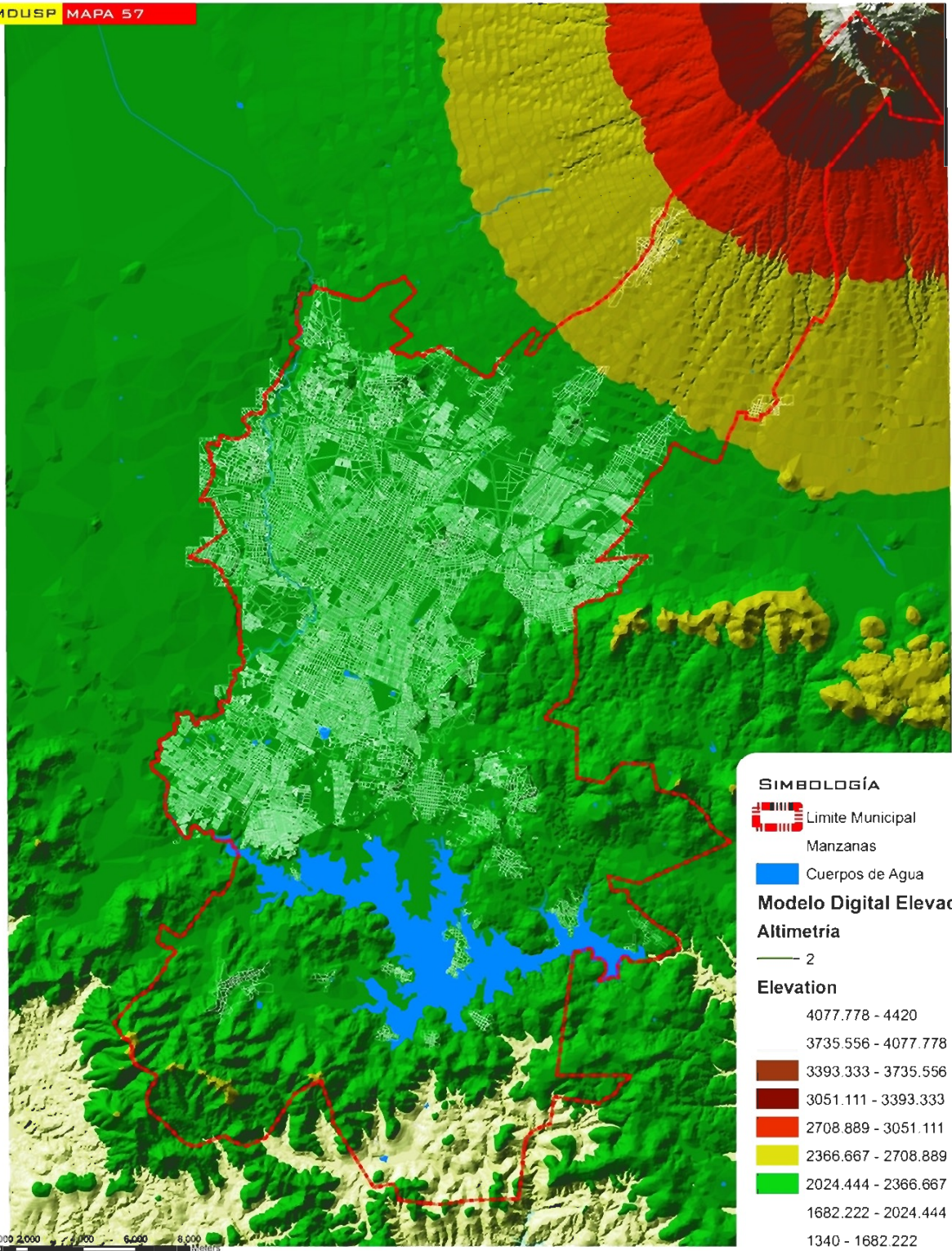


HEROICA  
**PUEBLA DE ZARAGOZA**  
JUNTOS ES POSIBLE  
GOBIERNO MUNICIPAL 2005-2008

VEGETACIÓN 2005



FUENTE: H. AYUNTAMIENTO DE PUEBLA  
INEGI 2005



**SIMBOLOGÍA**

-  Limite Municipal
-  Manzanas
-  Cuerpos de Agua

**Modelo Digital Elevación**

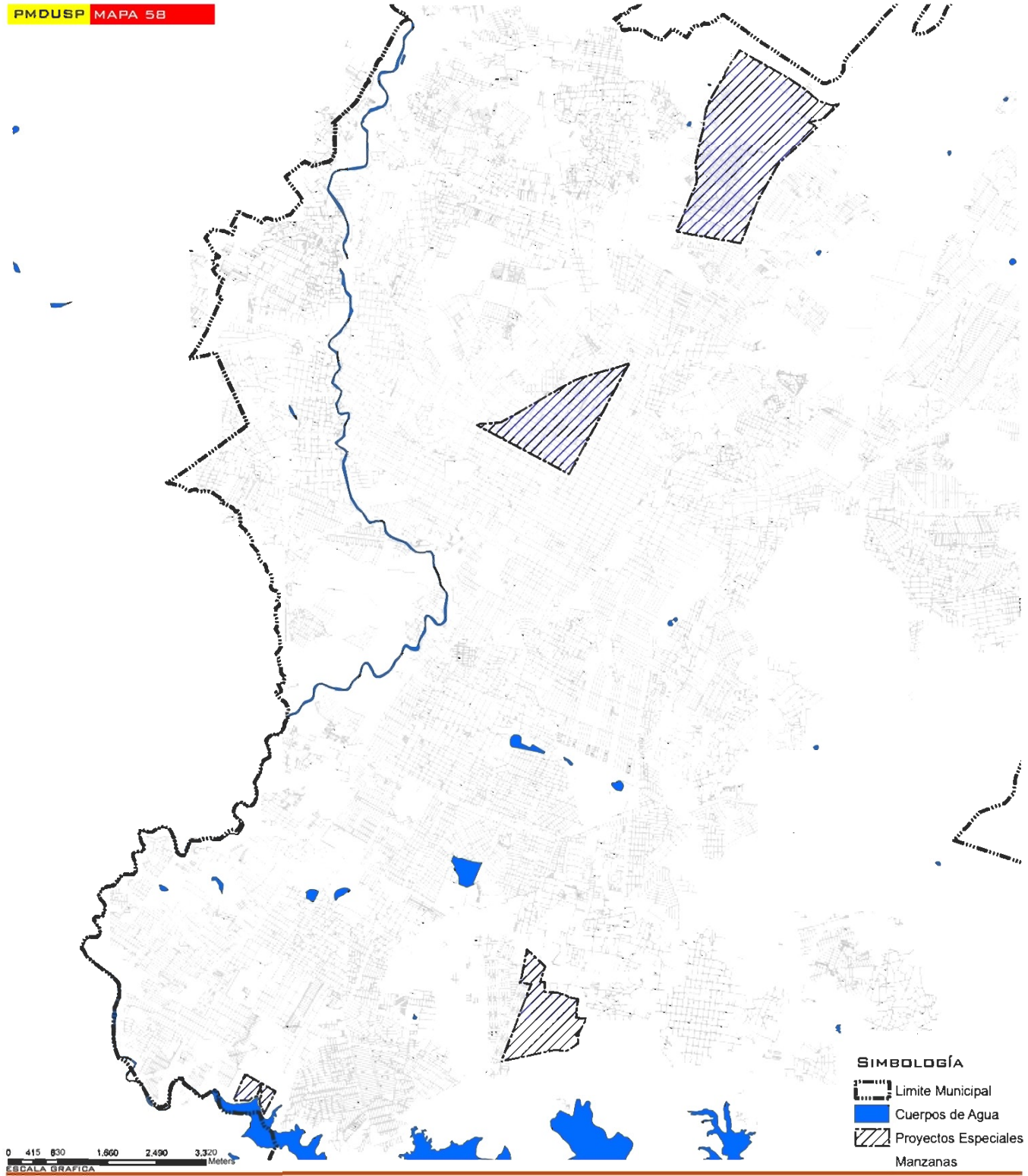
**Altimetría**

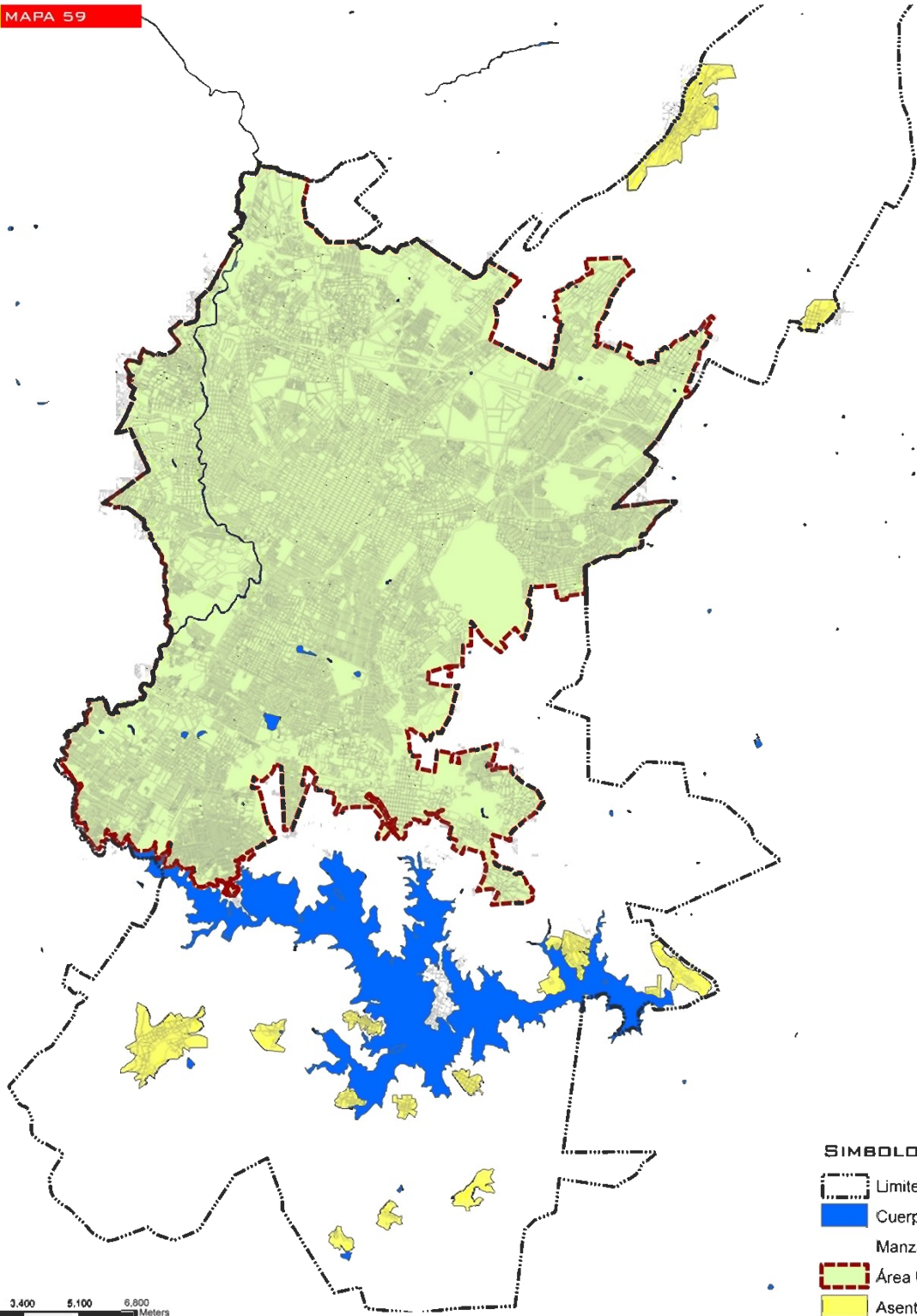
— 2

**Elevation**

-  4077.778 - 4420
-  3735.556 - 4077.778
-  3393.333 - 3735.556
-  3051.111 - 3393.333
-  2708.889 - 3051.111
-  2366.667 - 2708.889
-  2024.444 - 2366.667
-  1682.222 - 2024.444
-  1340 - 1682.222












0 850 1,700 3,400 5,100 6,800  
ESCALA GRÁFICA Meters

**SIMBOLOGÍA**

-  Limite Municipal
-  Cuerpos de Agua
-  Manzanas
-  Área Urbana
-  Asentamientos Dispersos



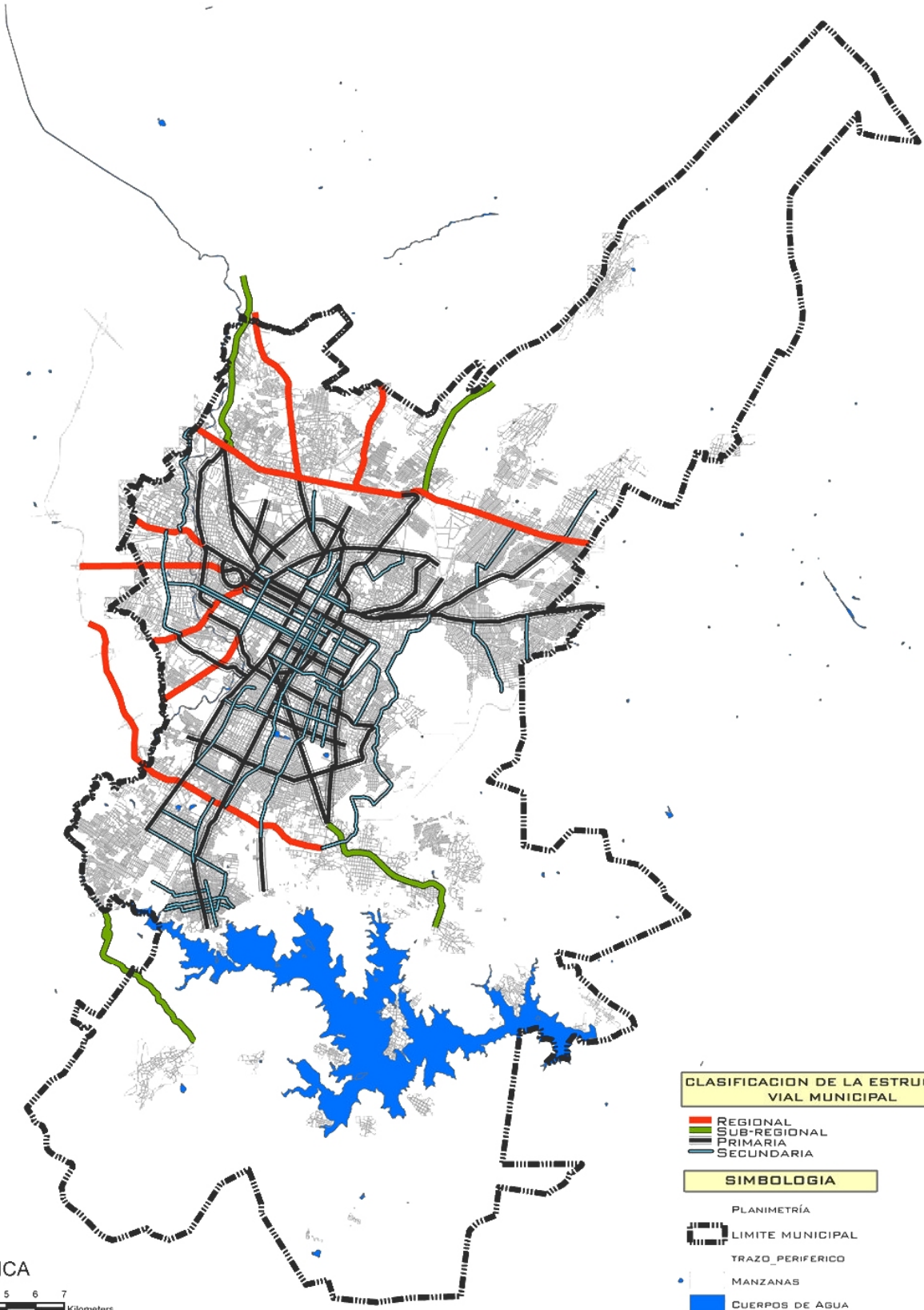
HEROICA  
**PUEBLA DE ZARAGOZA**  
JUNTOS ES POSIBLE  
GOBIERNO MUNICIPAL 2005-2008

**ÁREA URBANA Y  
ASENTAMIENTOS DISPERSOS**



FUENTE: H. AYUNTAMIENTO DE PUEBLA





ESCALA GRAFICA



CLASIFICACION DE LA ESTRUCTURA VIAL MUNICIPAL

- REGIONAL
- SUB-REGIONAL
- PRIMARIA
- SECUNDARIA

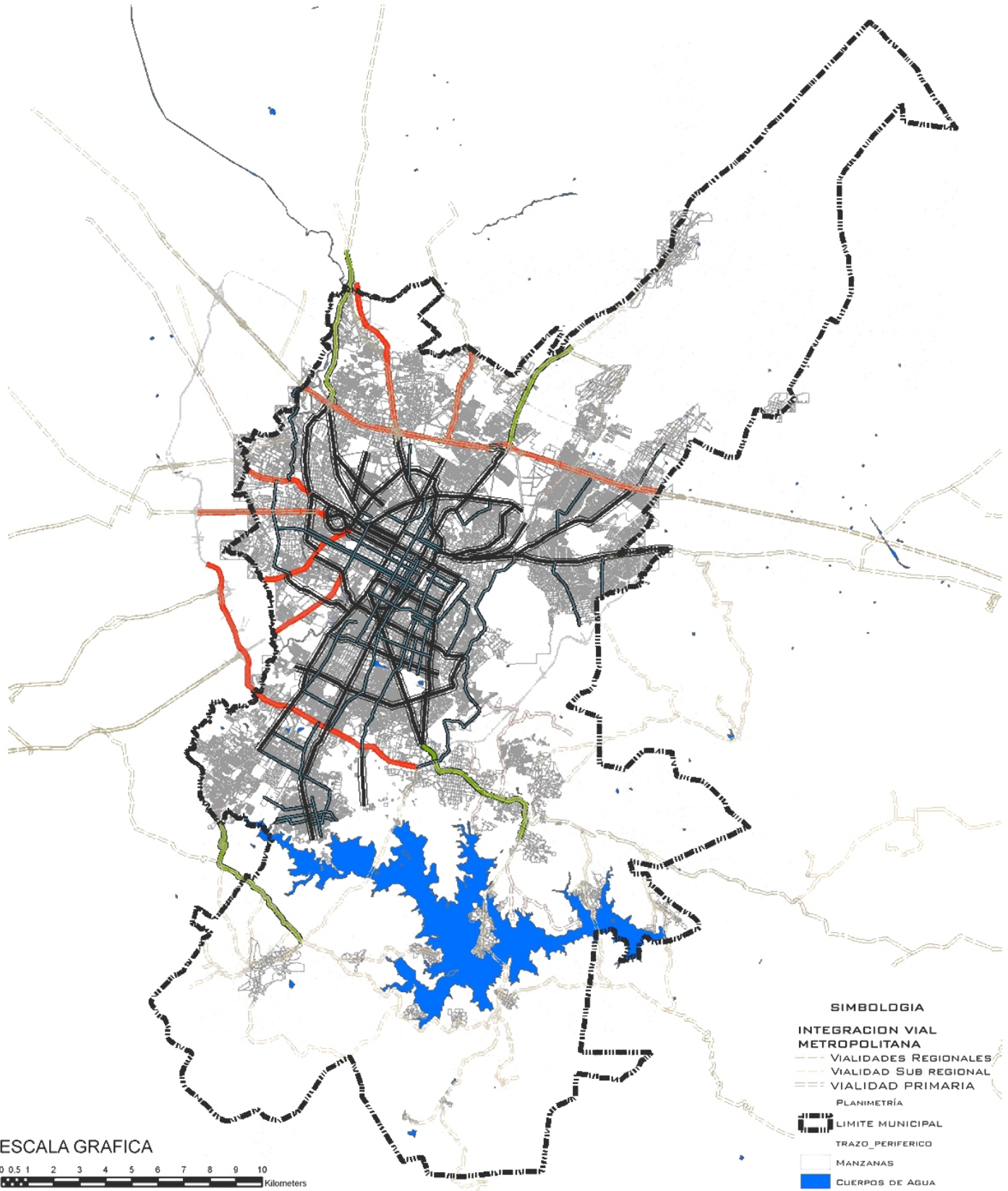
SIMBOLOGIA

- PLANIMETRÍA
- LIMITE MUNICIPAL
- TRAZO\_PERIFERICO
- MANZANAS
- CUERPOS DE AGUA



60.- ESTRUCTURA VIAL





**SIMBOLOGIA**

**INTEGRACION VIAL METROPOLITANA**

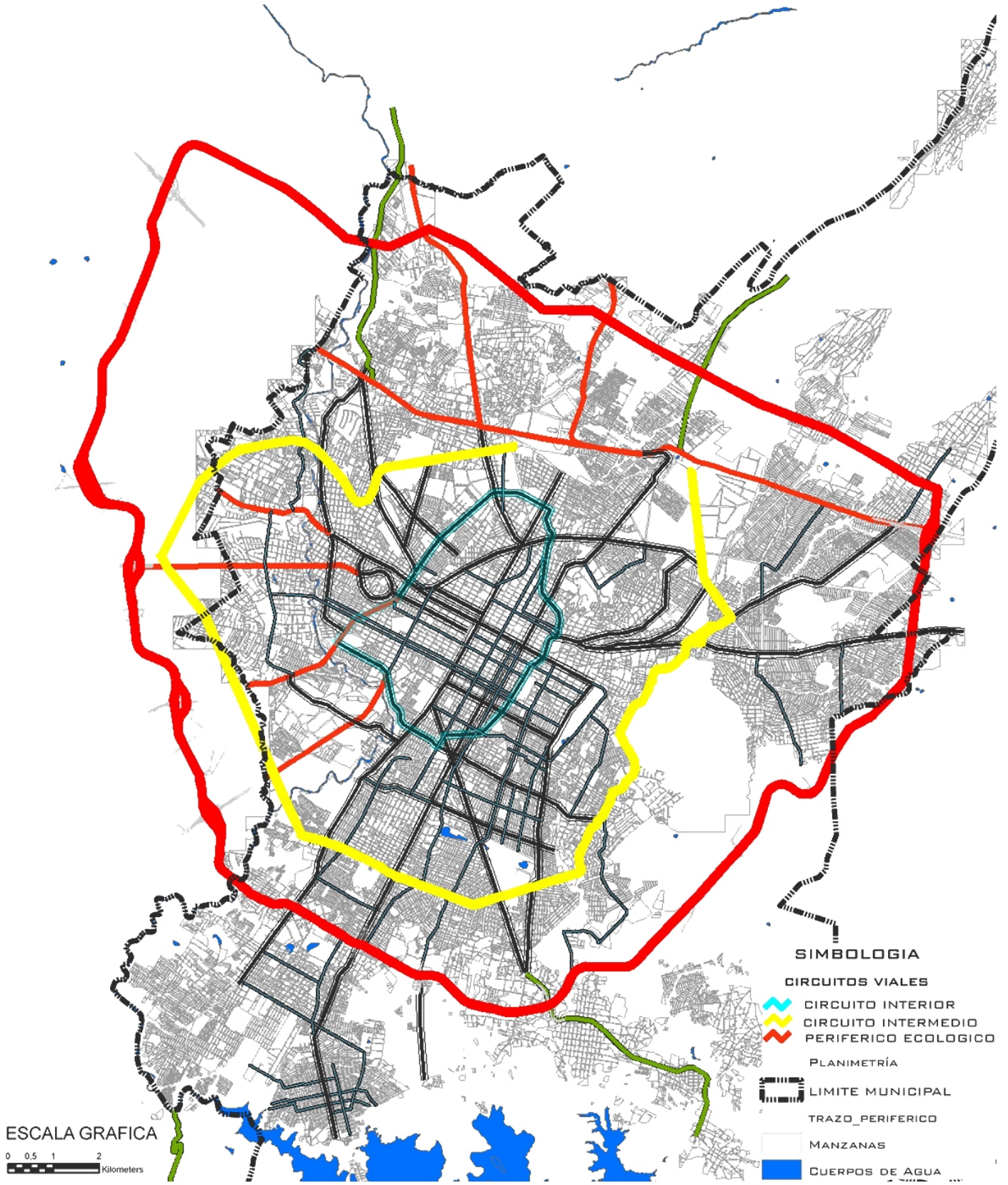
- VIALIDADES REGIONALES
- VIALIDAD SUB REGIONAL
- VIALIDAD PRIMARIA

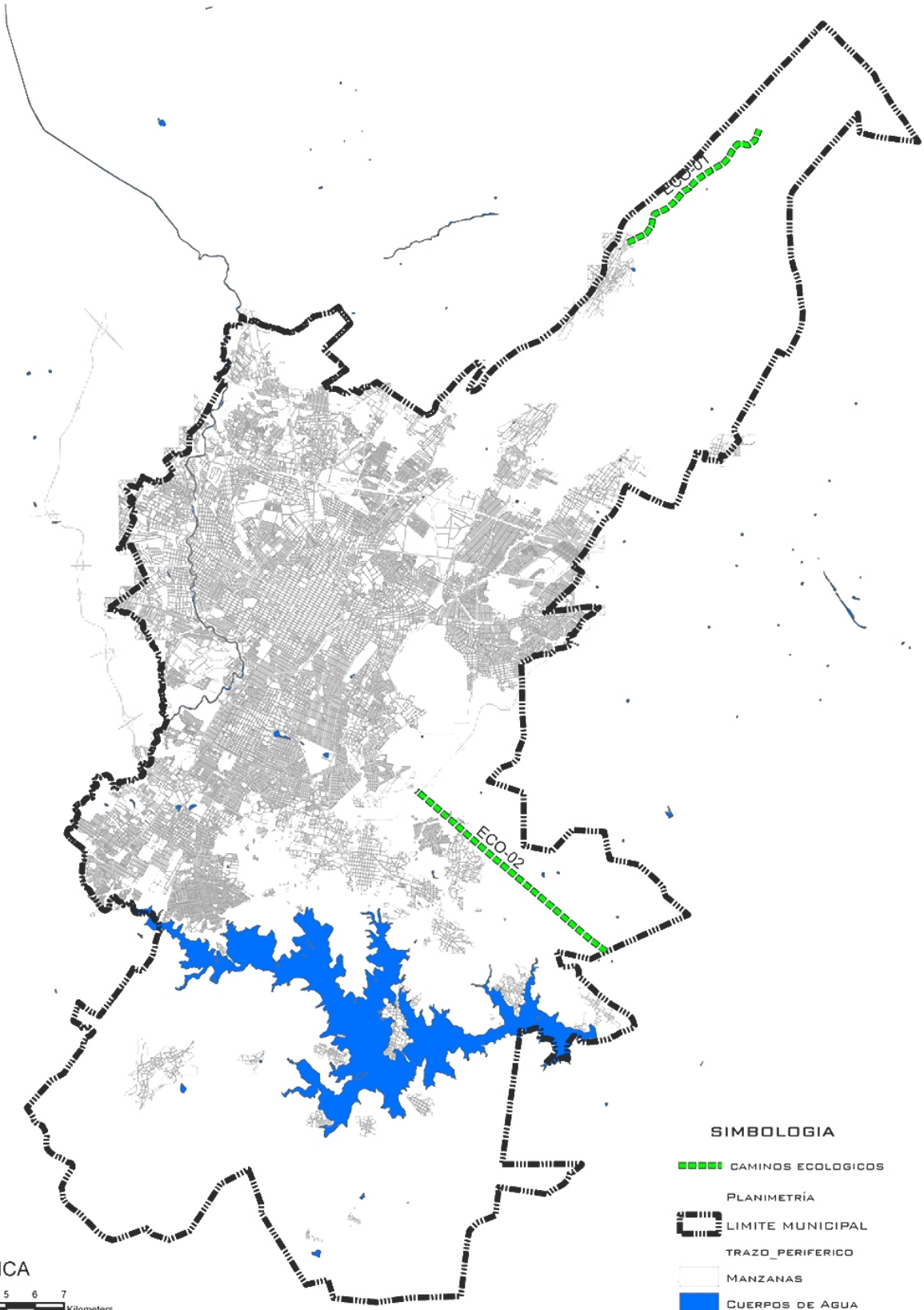
**PLANIMETRIA**

- ▬ LIMITE MUNICIPAL
- TRAZO PERIFERICO
- MANZANAS
- CUERPOS DE AGUA



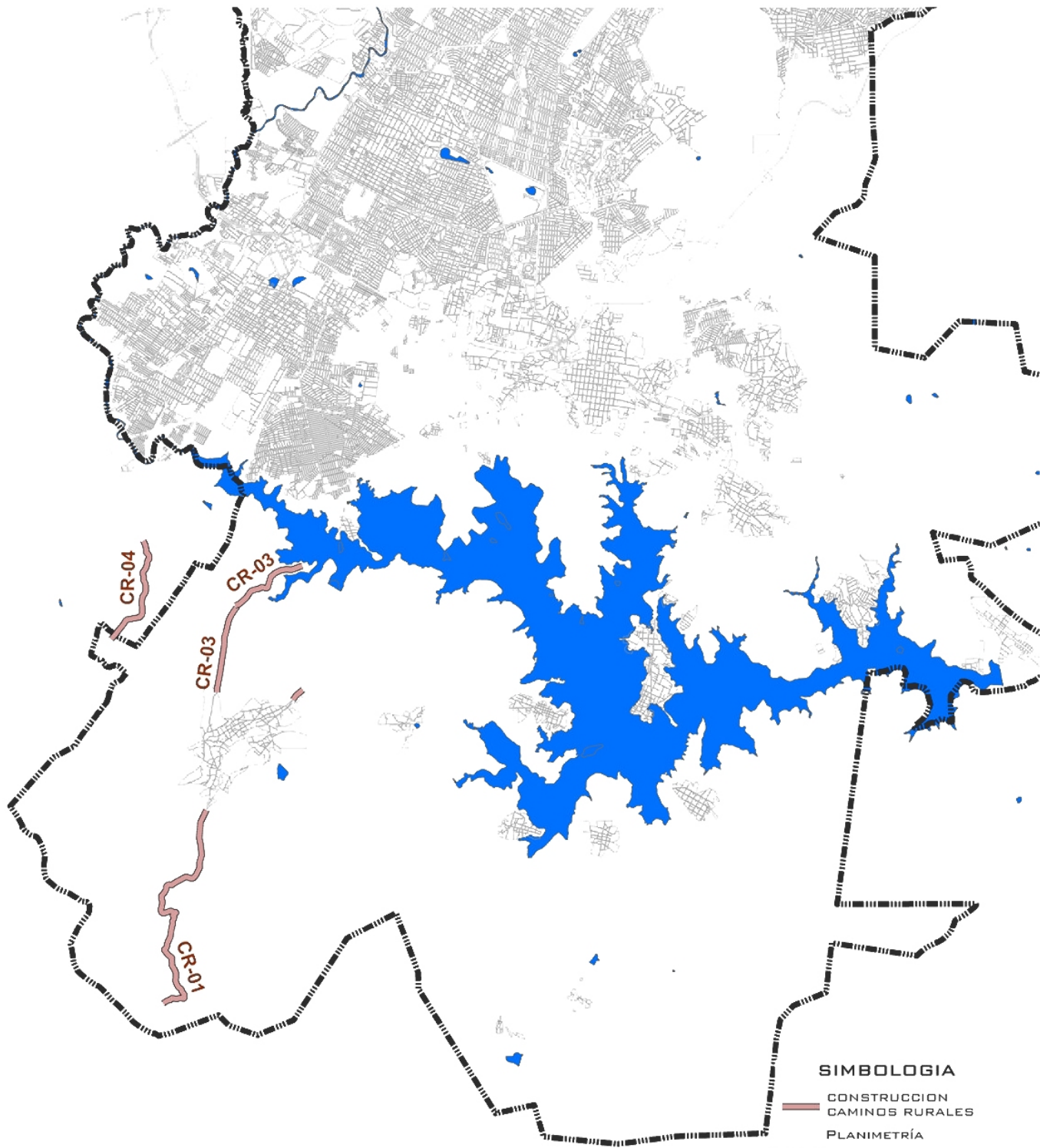






- SIMBOLOGIA**
- CAMINOS ECOLOGICOS
  - PLANIMETRIA
  - LIMITE MUNICIPAL
  - TRAZO\_PERIFERICO
  - MANZANAS
  - CUERPOS DE AGUA





ESCALA GRAFICA

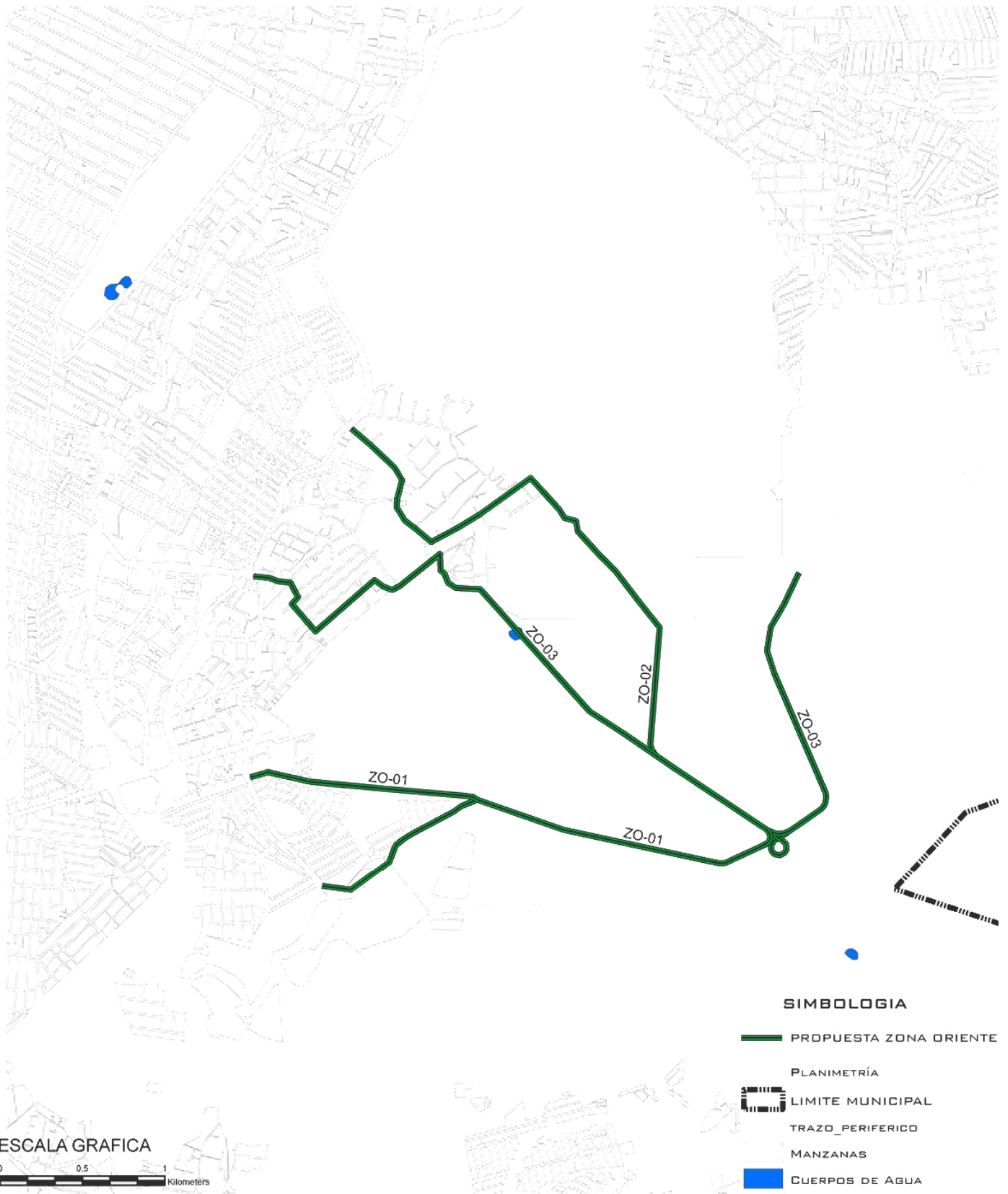


HEROICA  
PUEBLA DE ZARAGOZA  
JUNTOS ES POSIBLE.  
GOBIERNO MUNICIPAL 2005-2008

### 64.- CONSTRUCCION CAMINOS ECOLOGICOS









FUENTE: H. AYUNTAMIENTO DE PUEBLA



ESCALA GRAFICA



SIMBOLOGIA

-  PROPUESTA ZONA ORIENTE
-  PLANIMETRÍA
-  LIMITE MUNICIPAL
-  TRAZO\_PERIFERICO
-  MANZANAS
-  CUERPOS DE AGUA



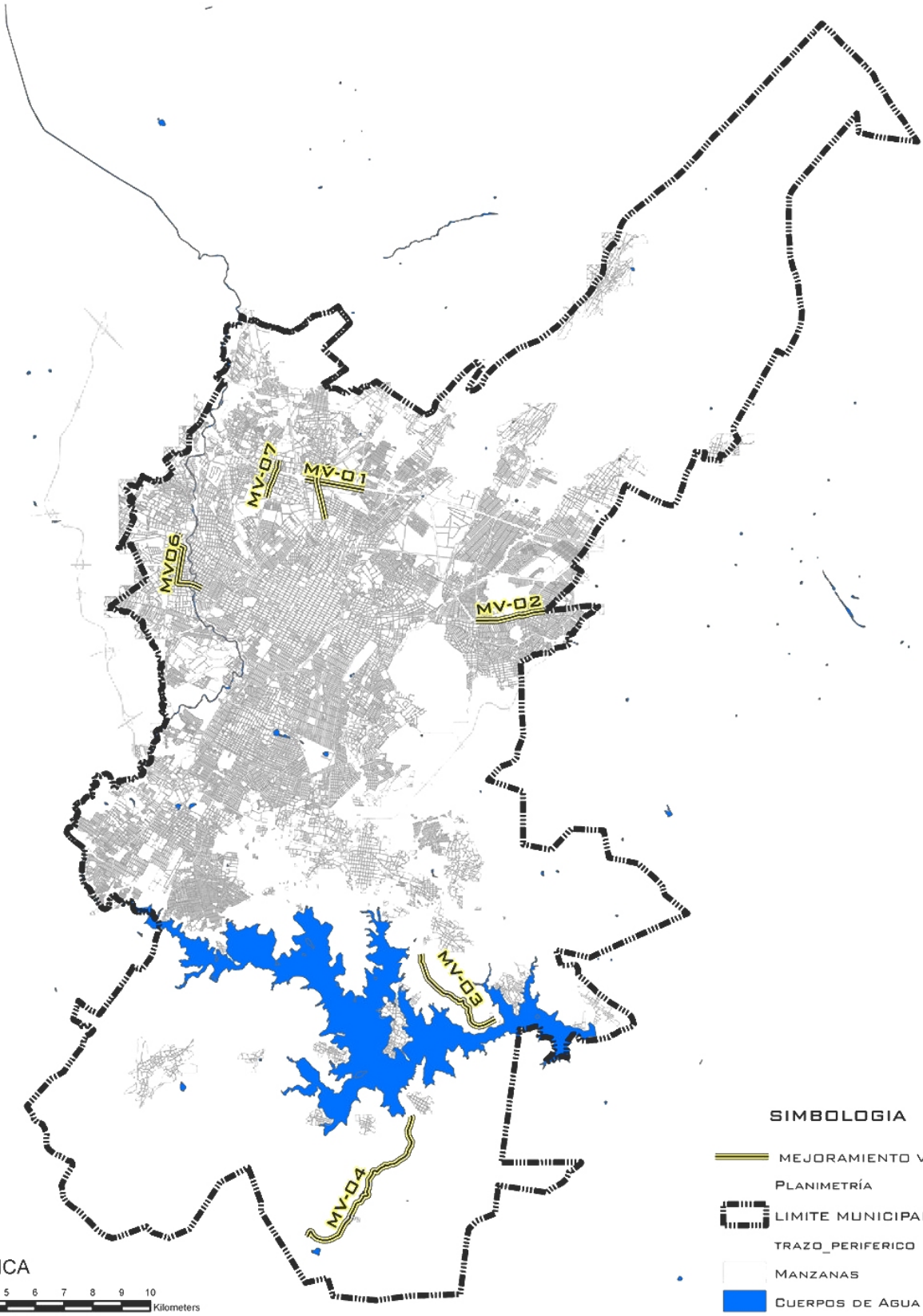
HERCIA  
**PUEBLA DE ZARAGOZA**  
 JUNTOS ES POSIBLE.  
 GOBIERNO MUNICIPAL 2005-2008

65.-PROPUESTA ZONA ORIENTE



FUENTE: H. AYUNTAMIENTO DE PUEBLA



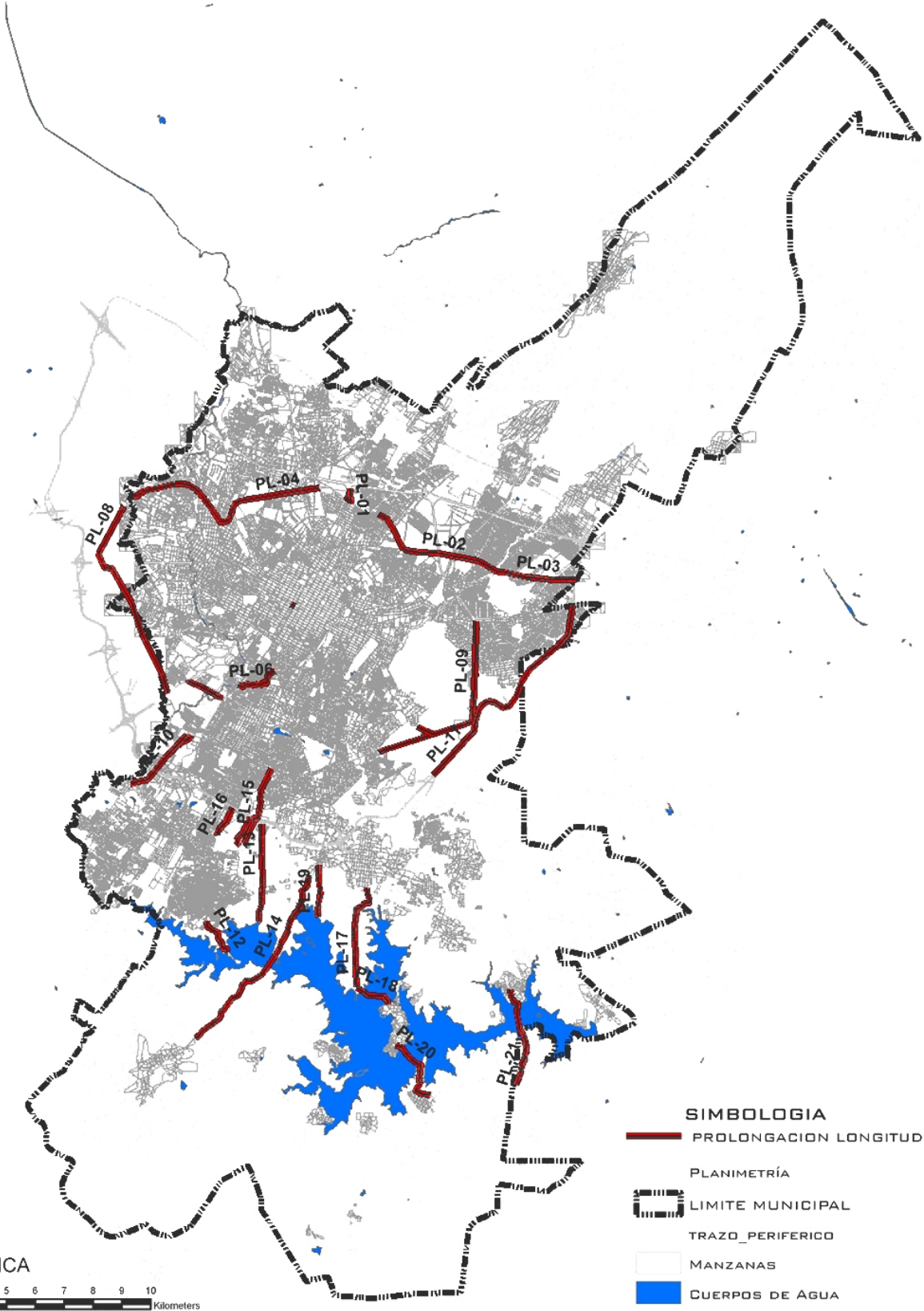


**SIMBOLOGIA**

-  MEJORAMIENTO VIAL
-  PLANIMETRÍA
-  LIMITE MUNICIPAL
-  TRAZO PERIFERICO
-  MANZANAS
-  CUERPOS DE AGUA

**ESCALA GRAFICA**





ESCALA GRAFICA



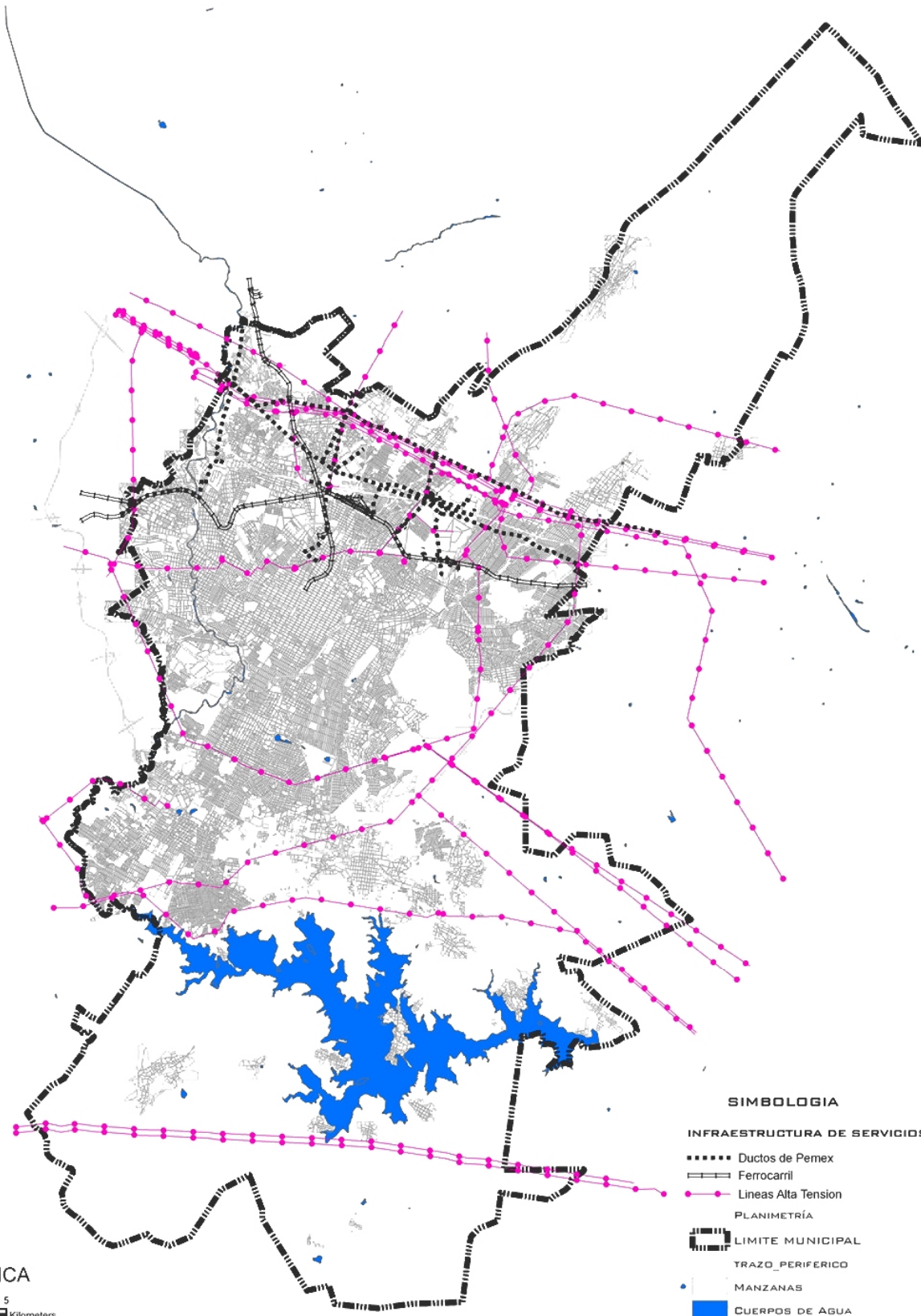
HEROICA  
PUEBLA DE ZARAGOZA  
JUNTOS ES POSIBLE.  
GOBIERNO MUNICIPAL 2005-2008

### 67.- PROLONGACION LONGITUDINAL



FUENTE: H. AYUNTAMIENTO DE PUEBLA





ESCALA GRAFICA



SIMBOLOGIA

INFRAESTRUCTURA DE SERVICIOS

- ..... Ductos de Pemex
- +— Ferrocarril
- Lineas Alta Tension

PLANIMETRIA

- +— LIMITE MUNICIPAL
- TRAZO PERIFERICO
- MANZANAS
- CUERPOS DE AGUA

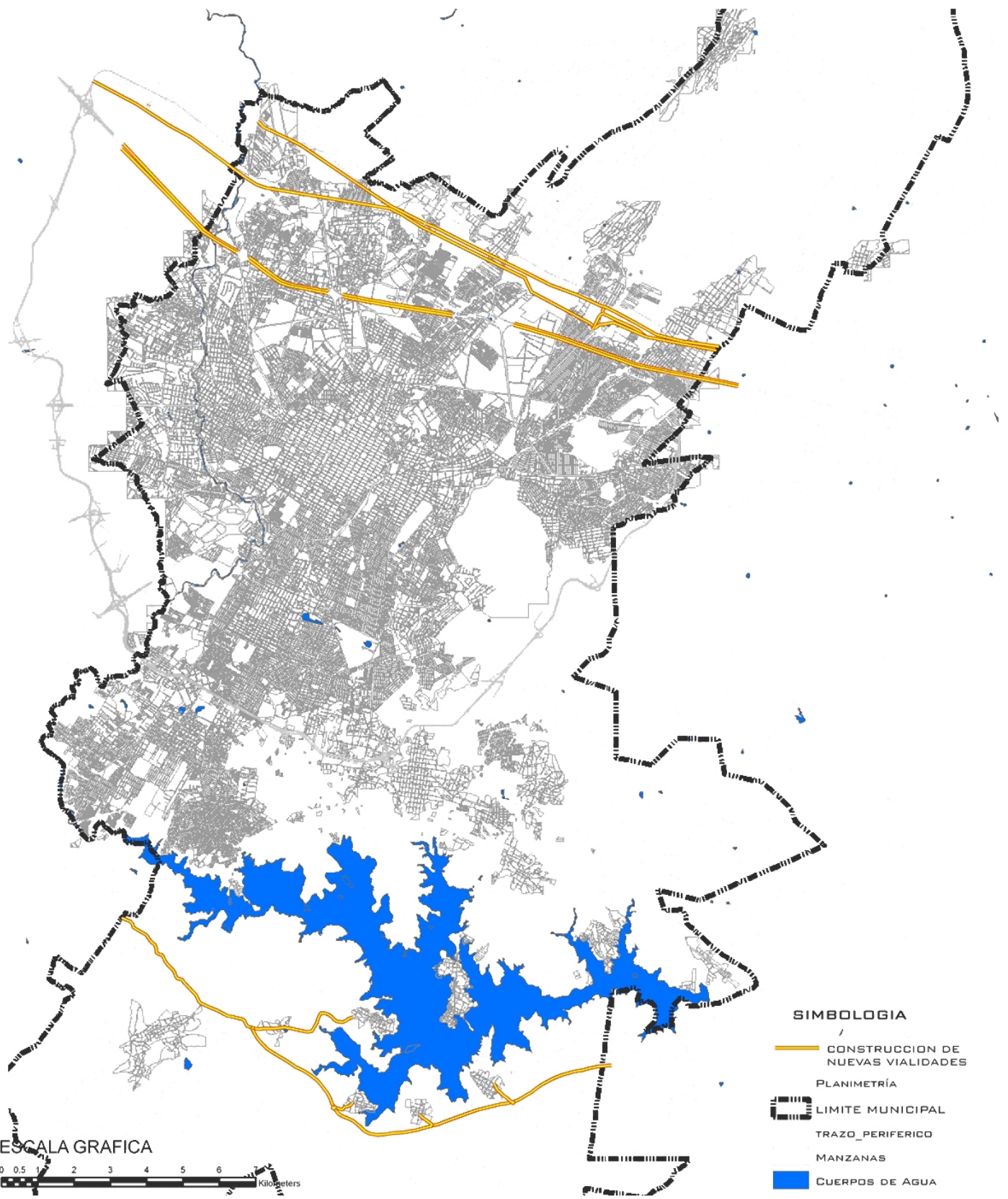


HEROICA  
PUEBLA DE ZARAGOZA  
JUNTOS ES POSIBLE  
GOBIERNO MUNICIPAL 2005-2008

68.-INFRAESTRUCTURA DE SERVICIOS



FUENTE: H. AYUNTAMIENTO DE PUEBLA



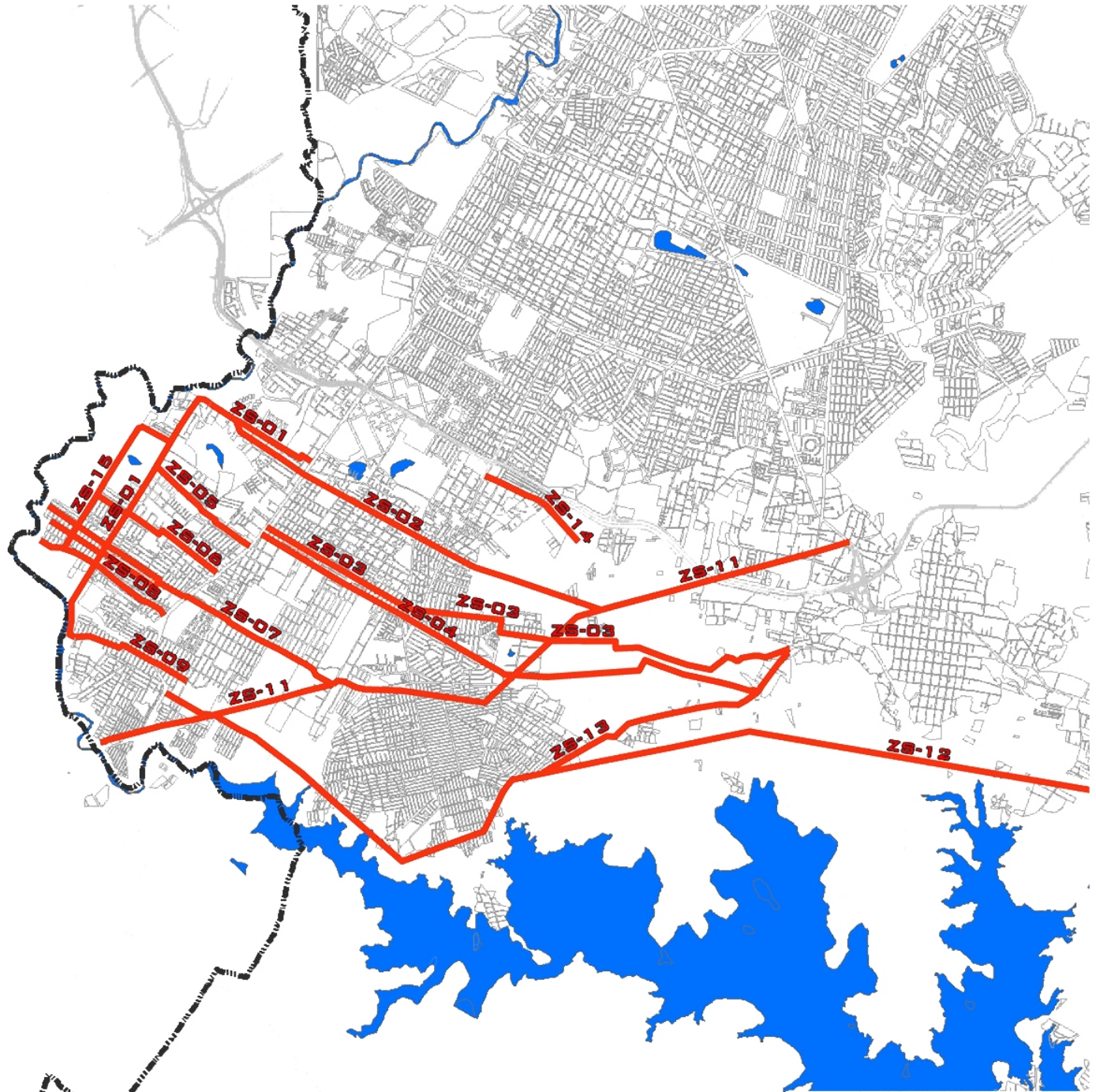
**SIMBOLOGIA**

-  CONSTRUCCION DE NUEVAS VIALIDADES
-  PLANIMETRÍA
-  LIMITE MUNICIPAL
-  TRAZO\_PERIFERICO
-  MANZANAS
-  CUERPOS DE AGUA







**ESCALA GRAFICA**







**SIMBOLOGIA**

-  ZONA AL SUR DEL ANILLO PERIFERICO ECOLOGICO
-  PLANIMETRIA
-  LIMITE MUNICIPAL
-  TRAZO\_PERIFERICO
-  MANZANAS
-  CUERPOS DE AGUA

**ESCALA GRAFICA**

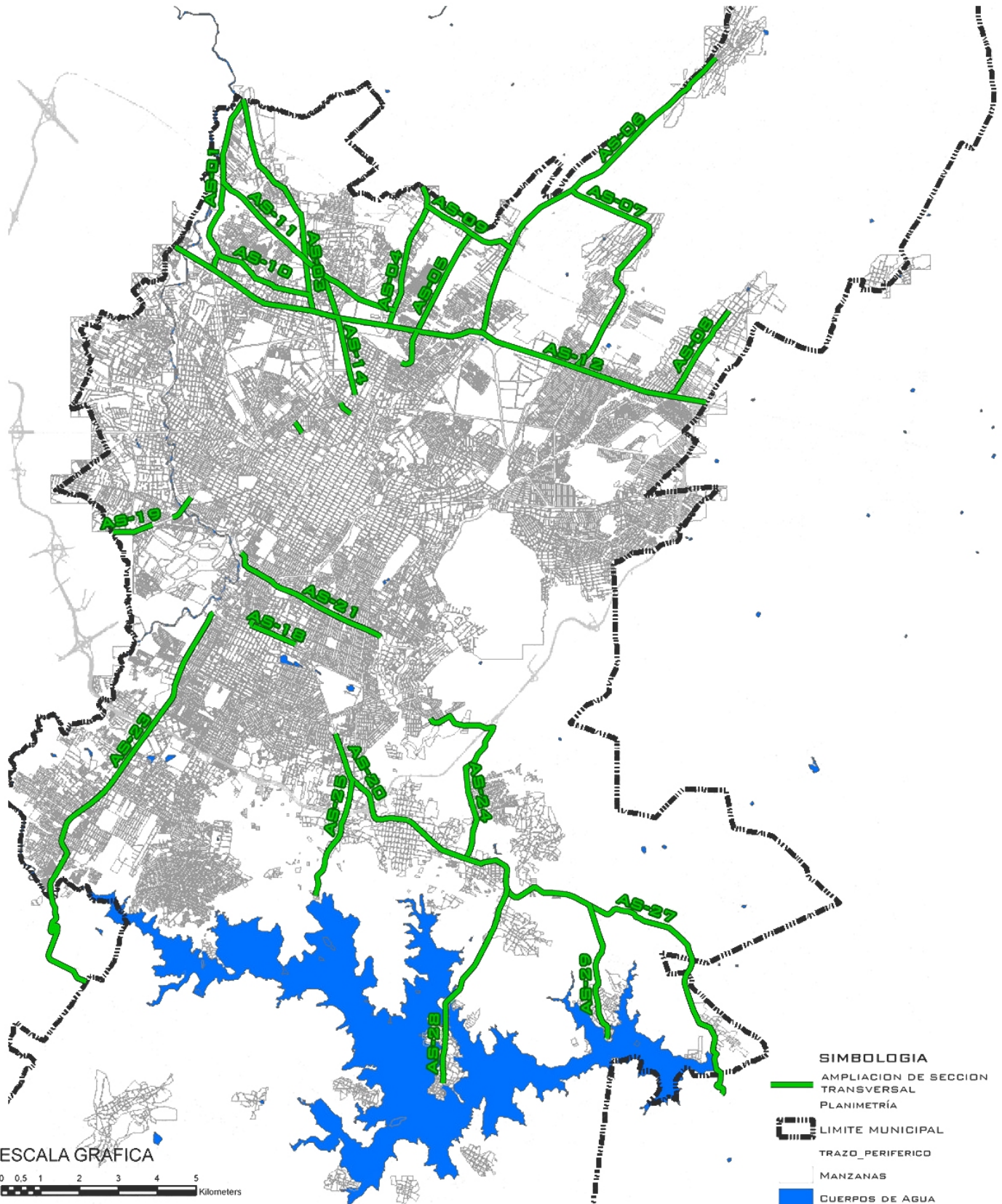


HEROICA  
**PUEBLA DE ZARAGOZA**  
 JUNTO ES POSIBLE  
 GOBIERNO MUNICIPAL 2005-2008

**70.-ZONA AL SUR DEL ANILLO PERIFERICO**



FUENTE: H. AYUNTAMIENTO DE PUEBLA



**SIMBOLOGIA**

-  AMPLIACION DE SECCION TRANSVERSAL PLANIMETRÍA
-  LIMITE MUNICIPAL
-  TRAZO\_PERIFERICO
-  MANZANAS
-  CUERPOS DE AGUA

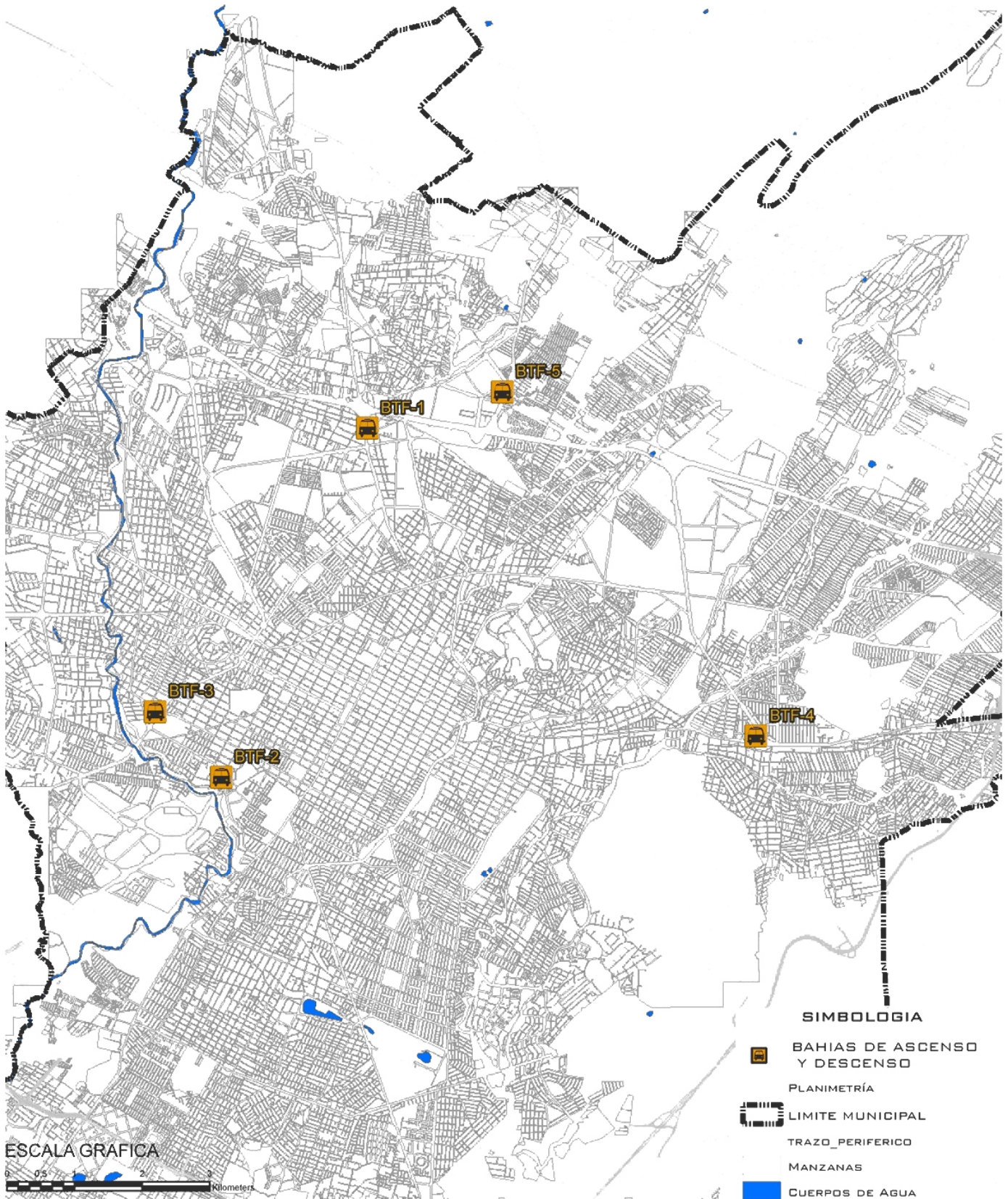
**ESCALA GRAFICA**



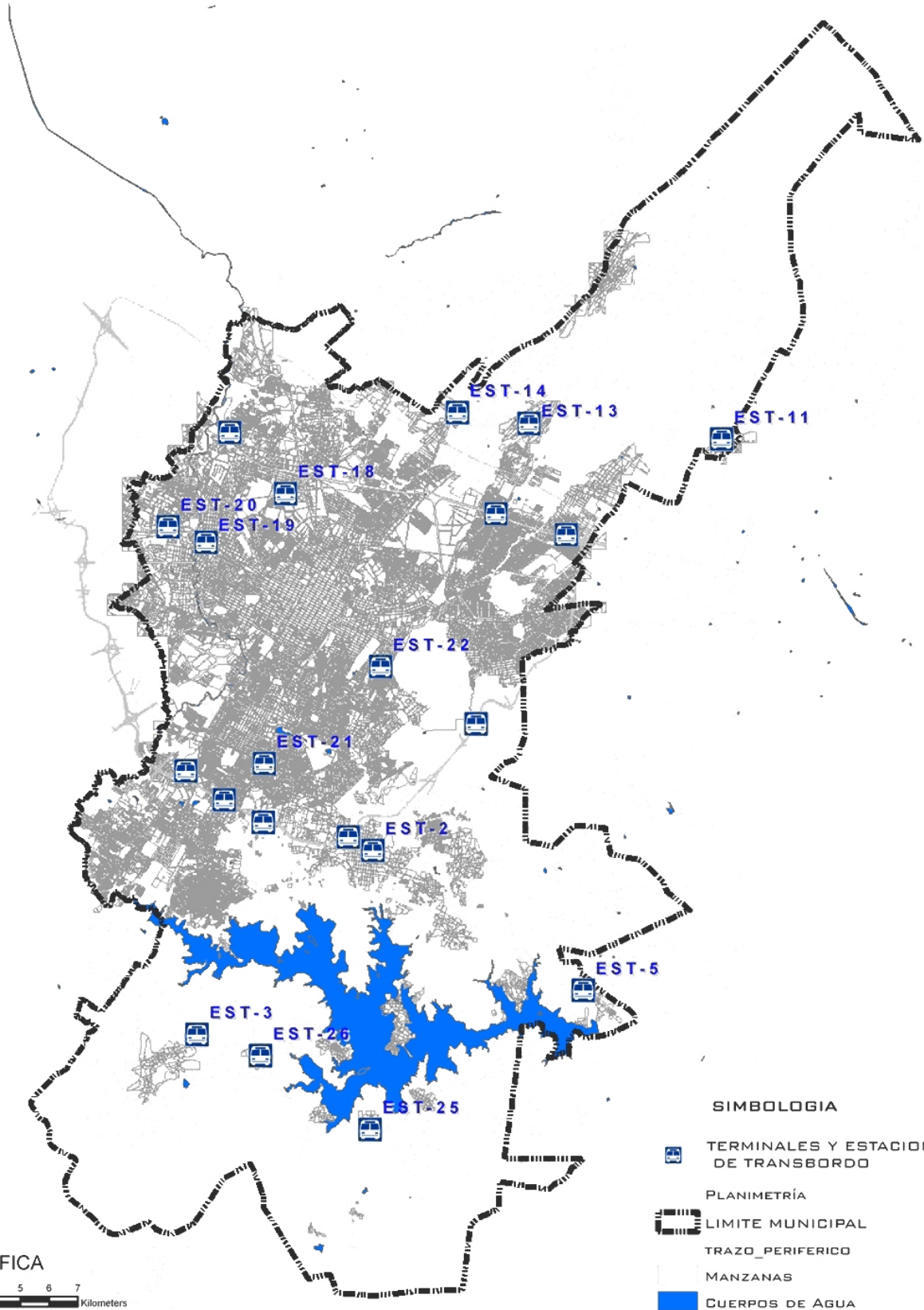
**71.- AMPLIACION DE SECCION**



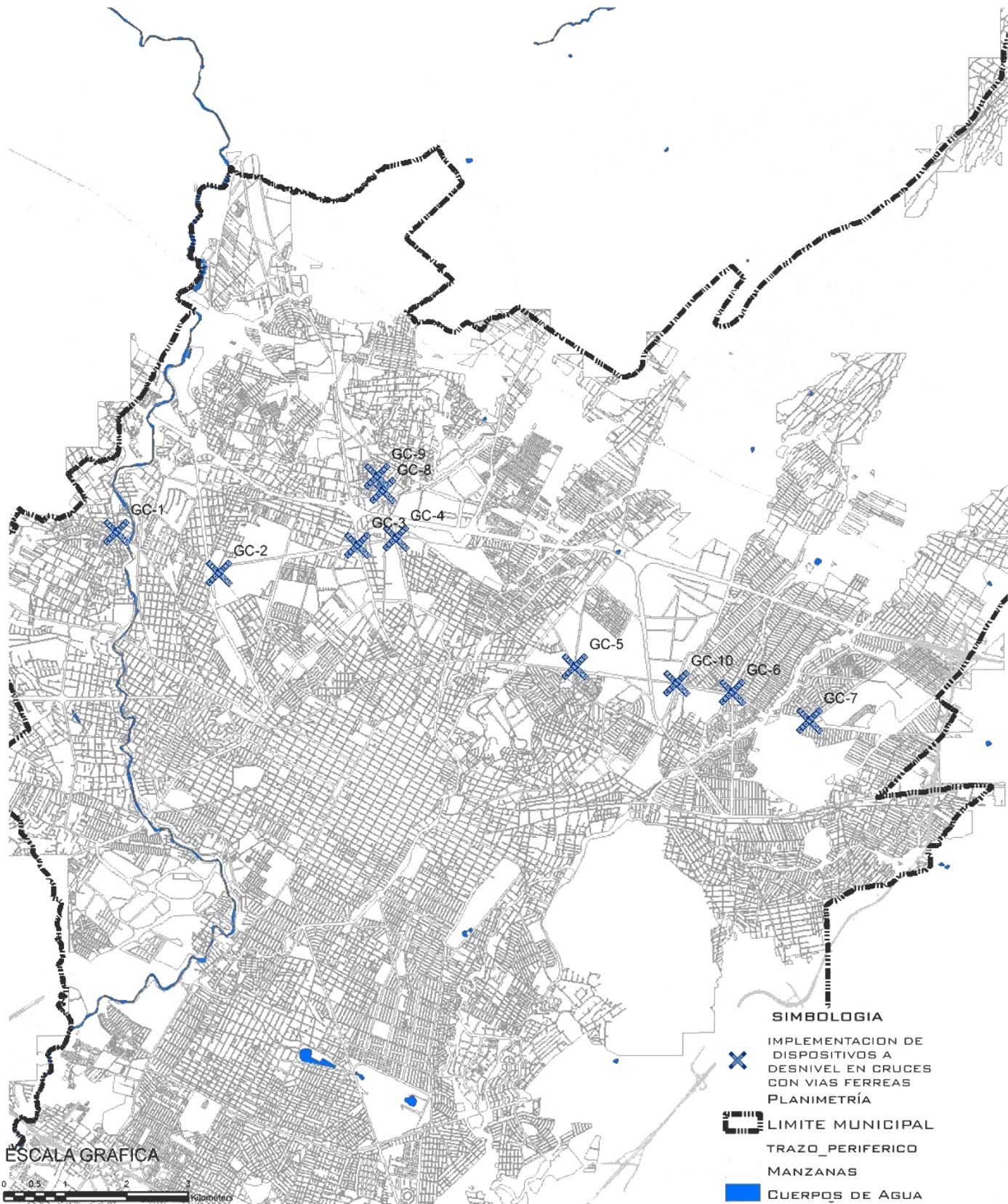




ESCALA GRAFICA  
0 0,5 1 2 3 Kilometers











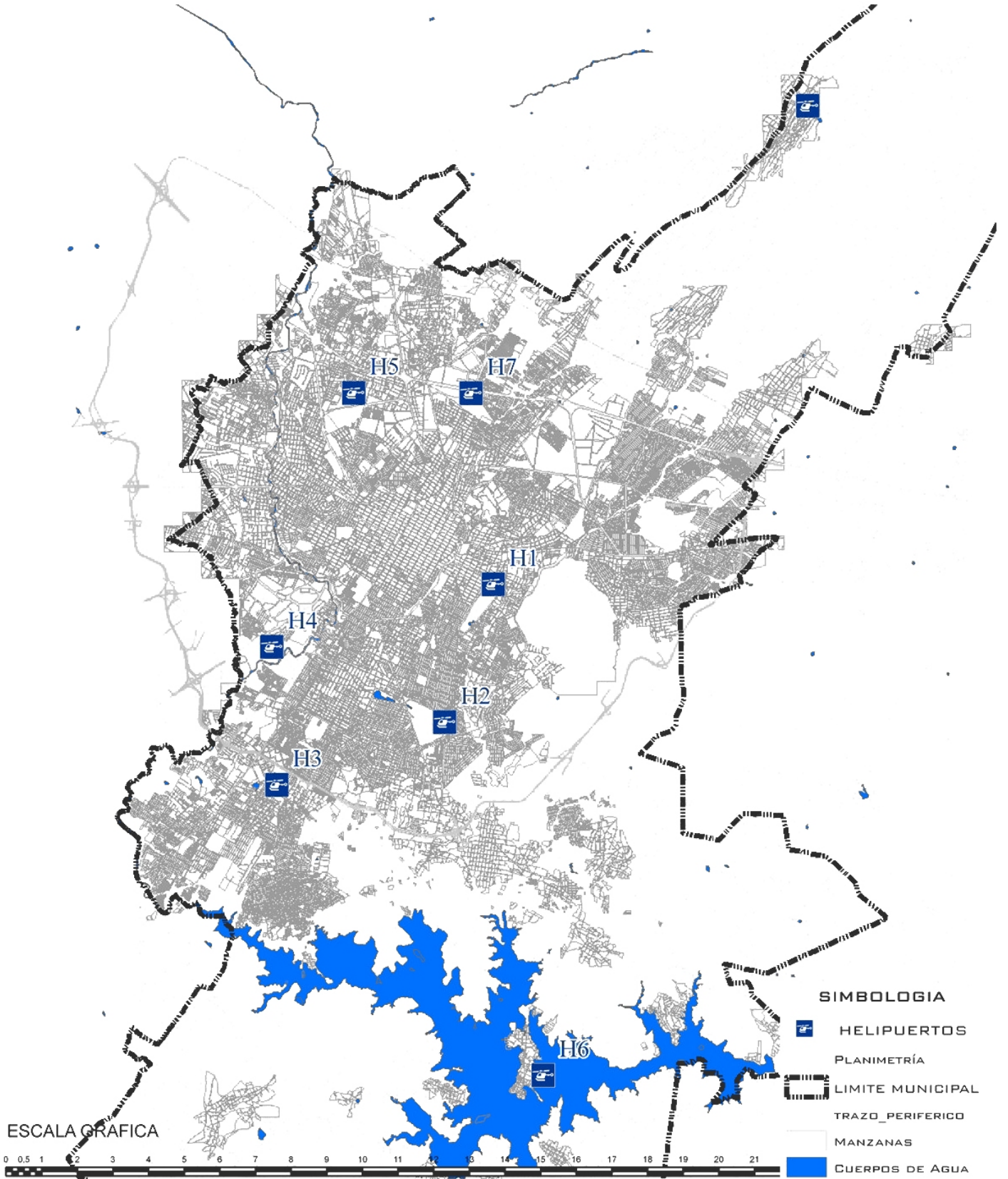
ESCALA GRAFICA

0 0.5 1 2 3 Kilómetros

**SIMBOLOGIA**

-  IMPLEMENTACION DE DISPOSITIVOS A DESNIVEL EN CRUCES CON VIAS FERREAS PLANIMETRIA
-  LIMITE MUNICIPAL
-  TRAZO PERIFERICO MANZANAS
-  CUERPOS DE AGUA





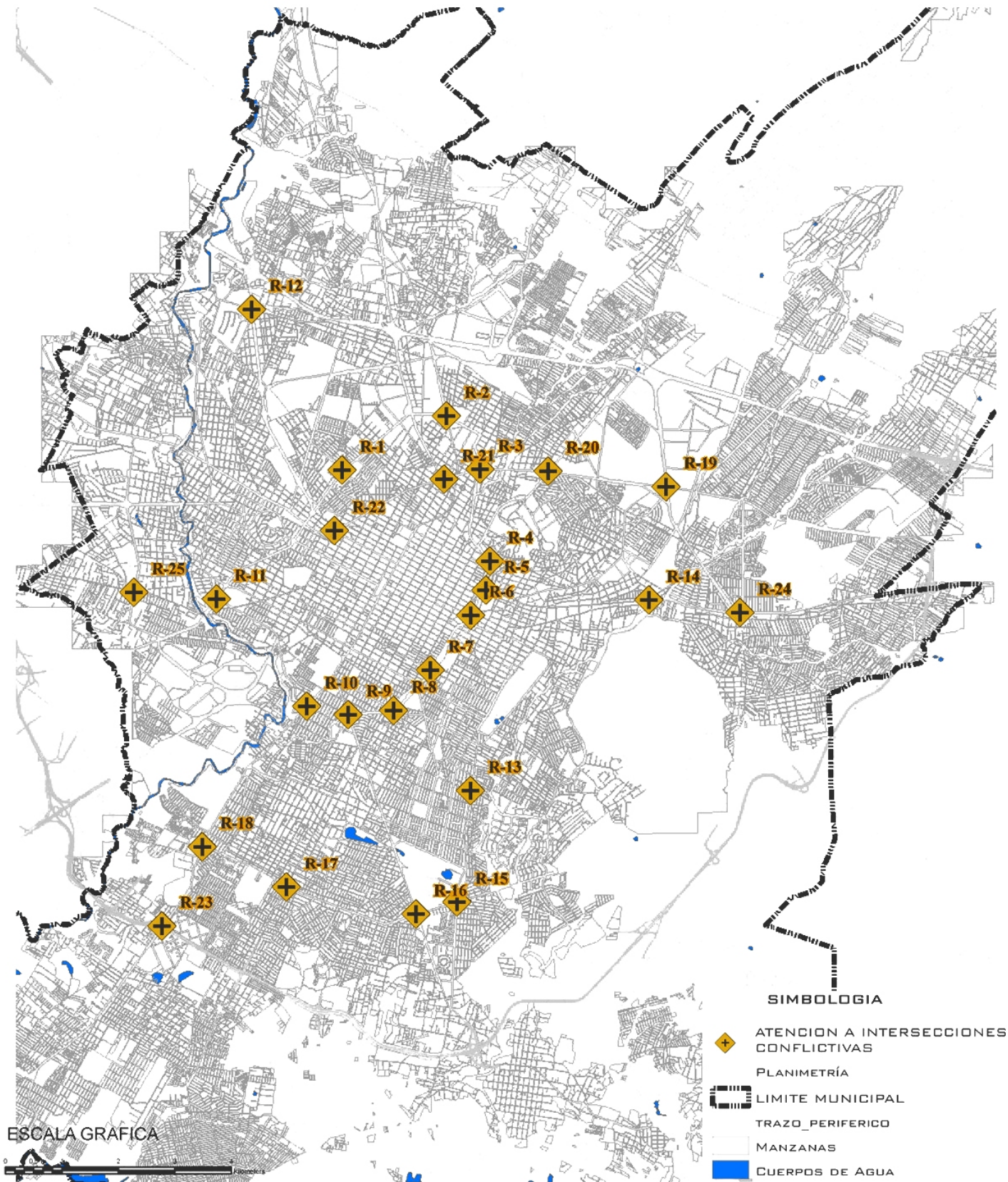
**SIMBOLOGIA**

-  HELIPUERTOS
-  PLANIMETRÍA
-  LIMITE MUNICIPAL
-  TRAZO\_PERIFERICO
-  MANZANAS
-  CUERPOS DE AGUA

ESCALA GRAFICA

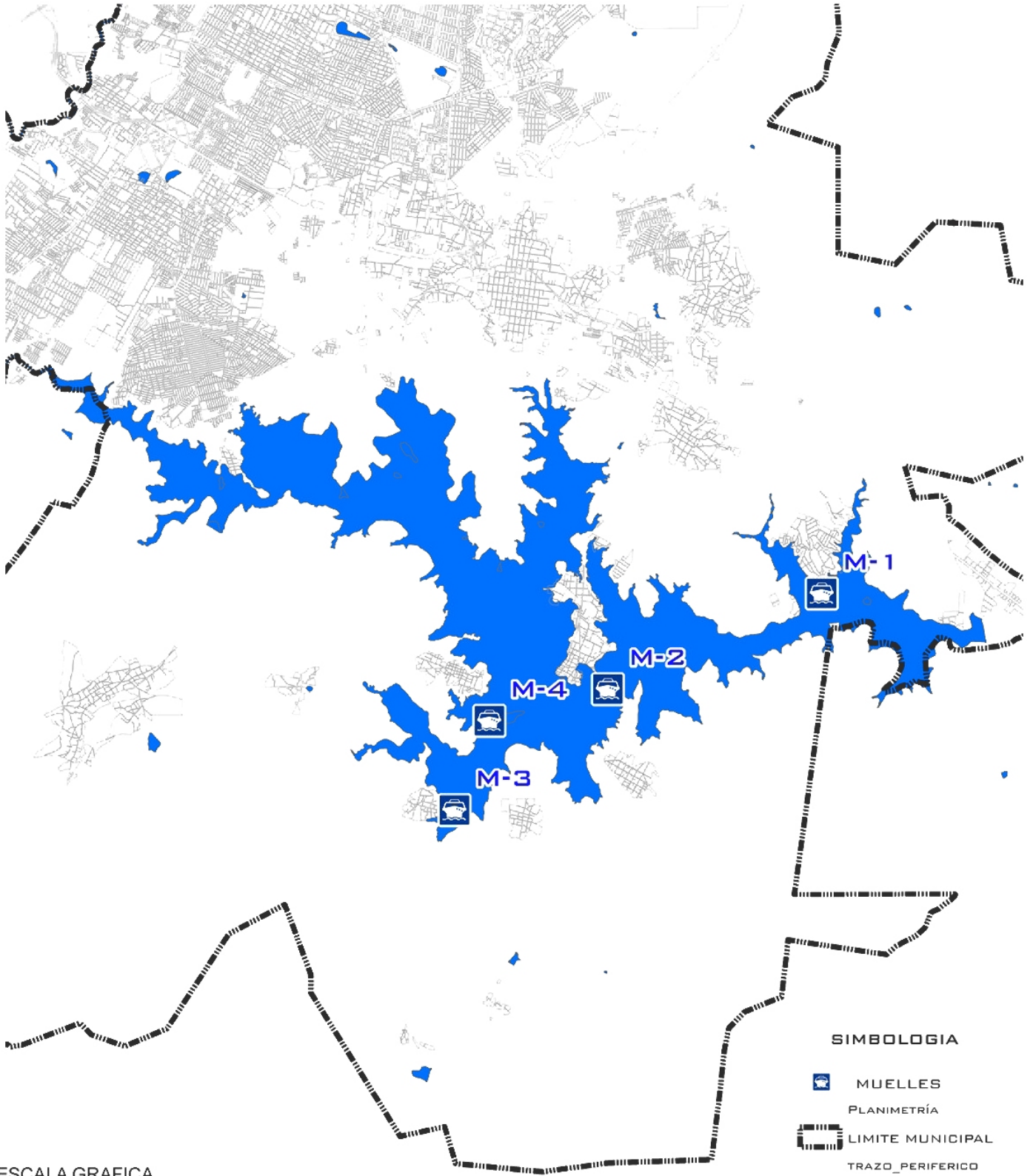






ESCALA GRAFICA





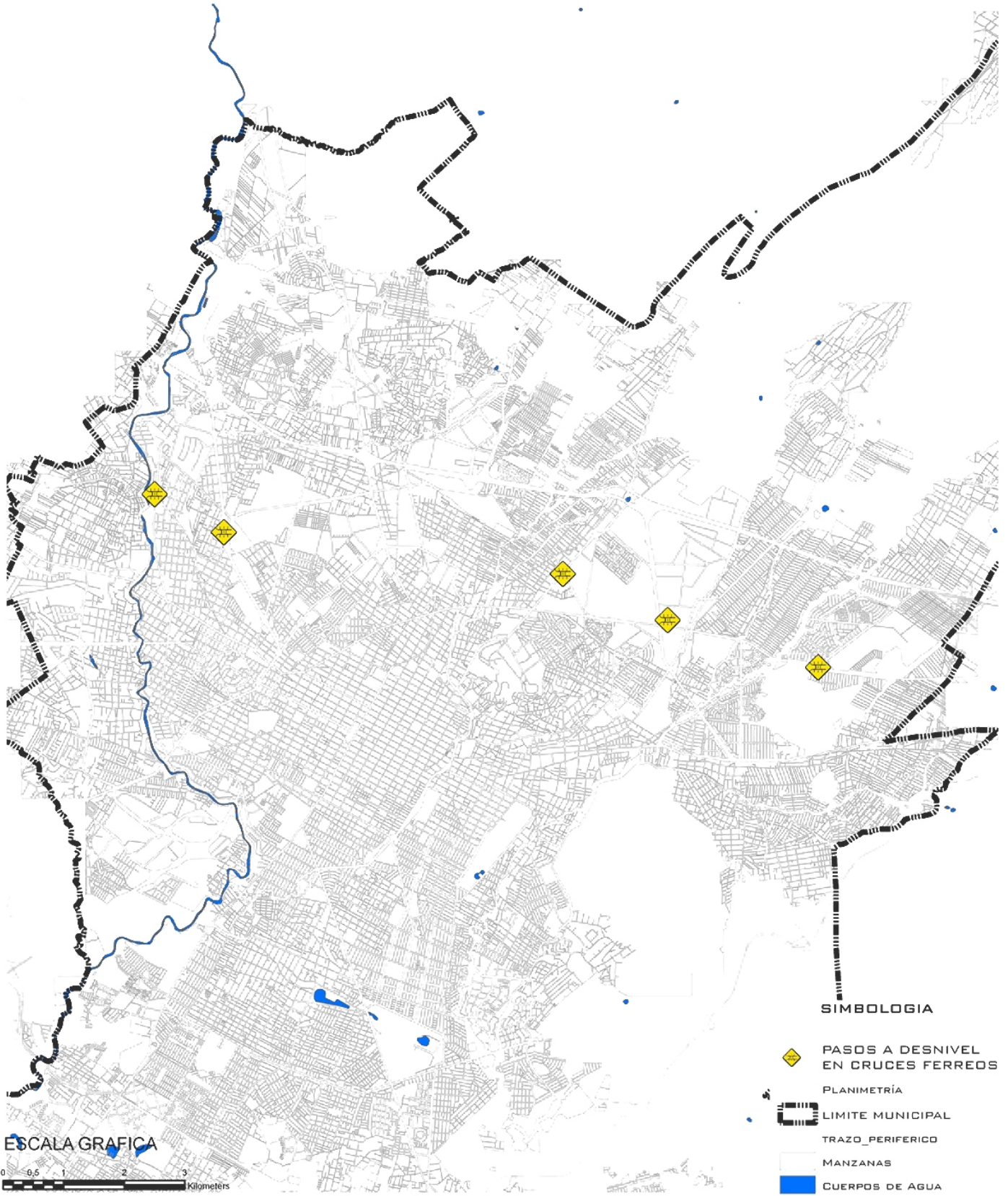
SIMBOLOGIA

-  MUELLES
-  PLANIMETRÍA
-  LIMITE MUNICIPAL
-  TRAZO PERIFERICO
-  MANZANAS
-  CUERPOS DE AGUA







ESCALA GRAFICA







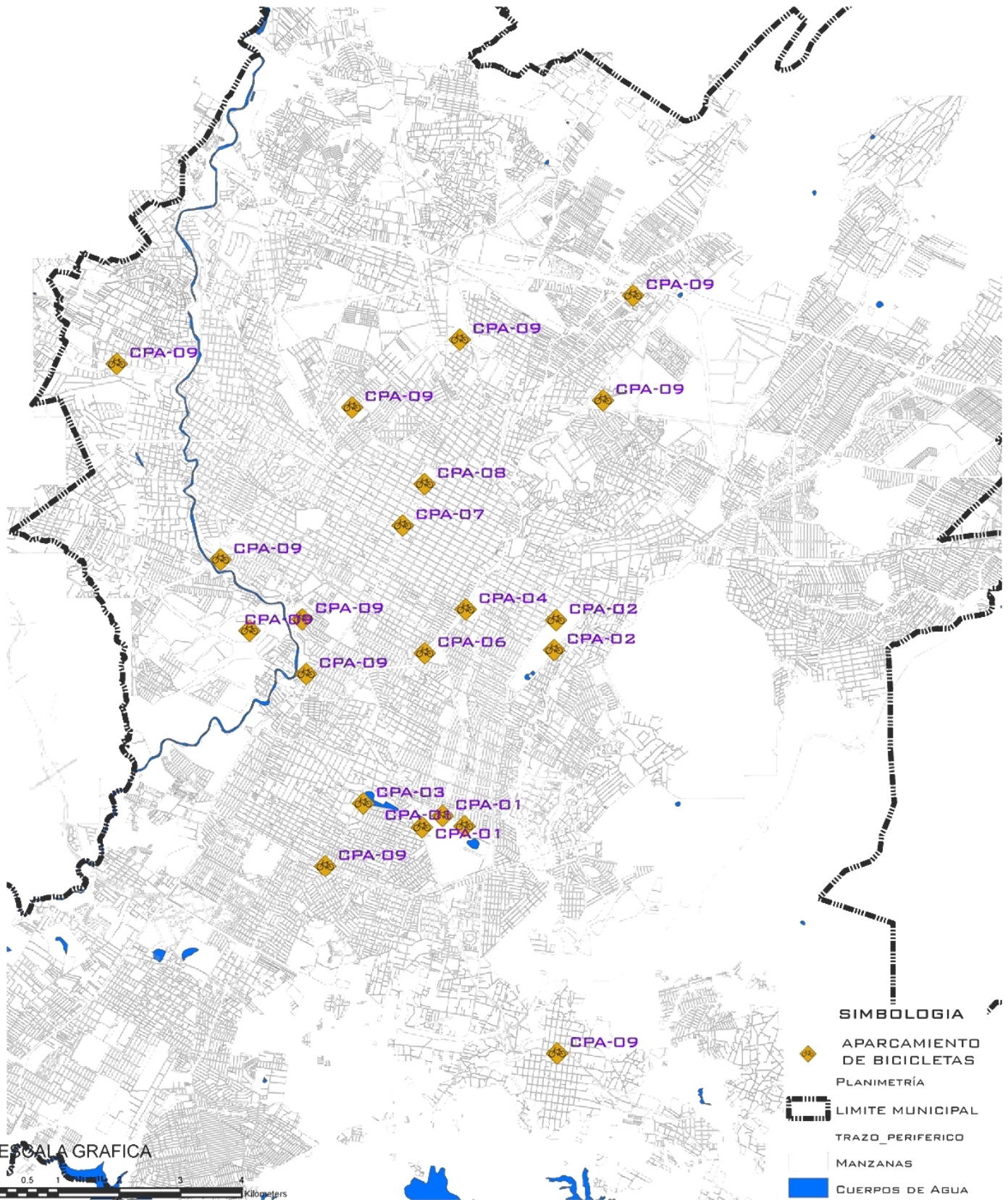
SIMBOLOGIA

-  PASOS A DESNIVEL EN CRUCES FERREOS
-  PLANIMETRÍA
-  LIMITE MUNICIPAL
-  TRAZO\_PERIFERICO
-  MANZANAS
-  CUERPOS DE AGUA

ESCALA GRAFICA



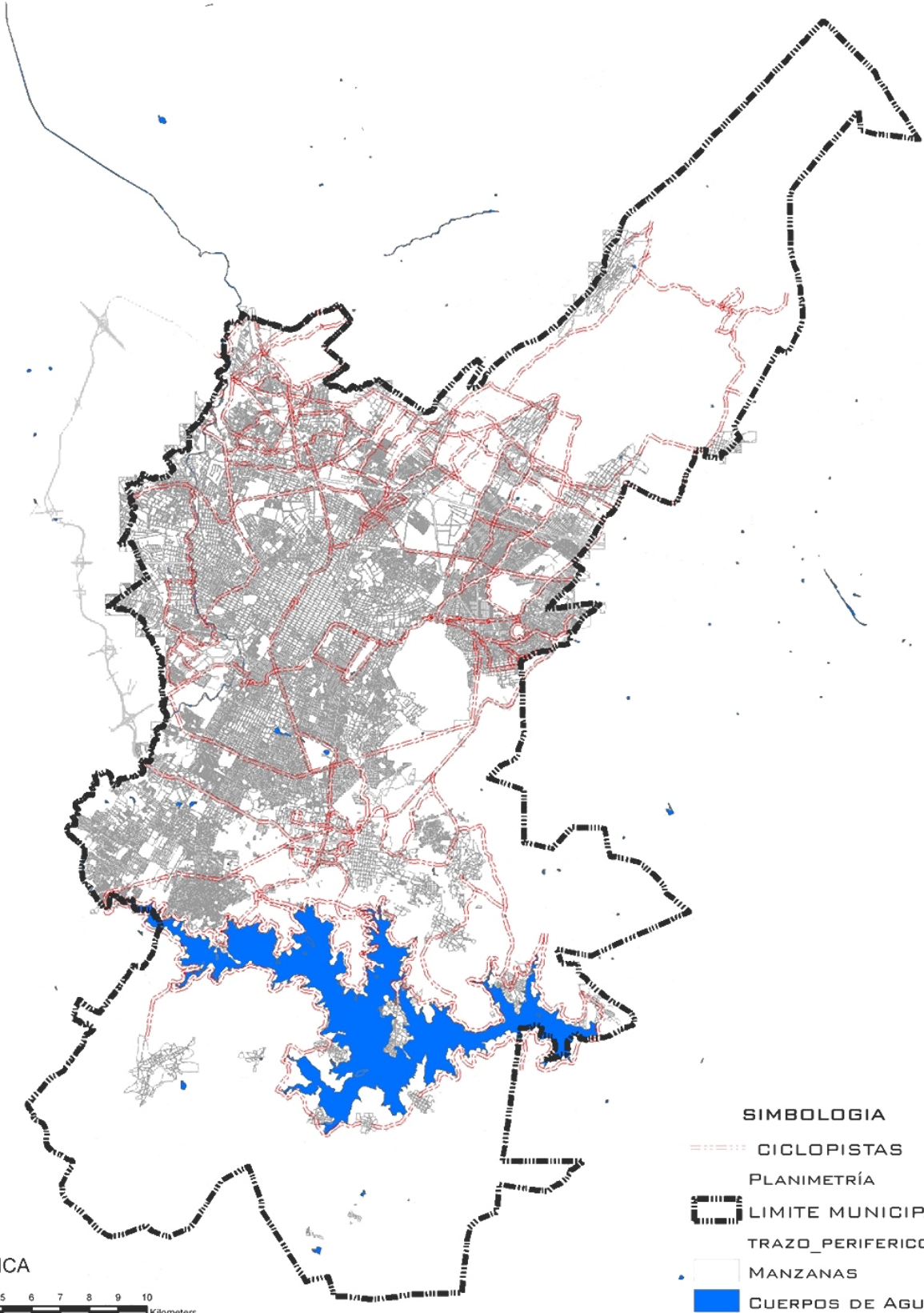




**SIMBOLOGIA**

-  APARCAMIENTO DE BICICLETAS
-  PLANIMETRÍA
-  LIMITE MUNICIPAL
-  TRAZO PERIFERICO
-  MANZANAS
-  CUERPOS DE AGUA





ESCALA GRAFICA



SIMBOLOGIA

- CICLOPISTAS
- PLANIMETRÍA
- ▬ LIMITE MUNICIPAL
- TRAZO\_PERIFERICO
- MANZANAS
- CUERPOS DE AGUA

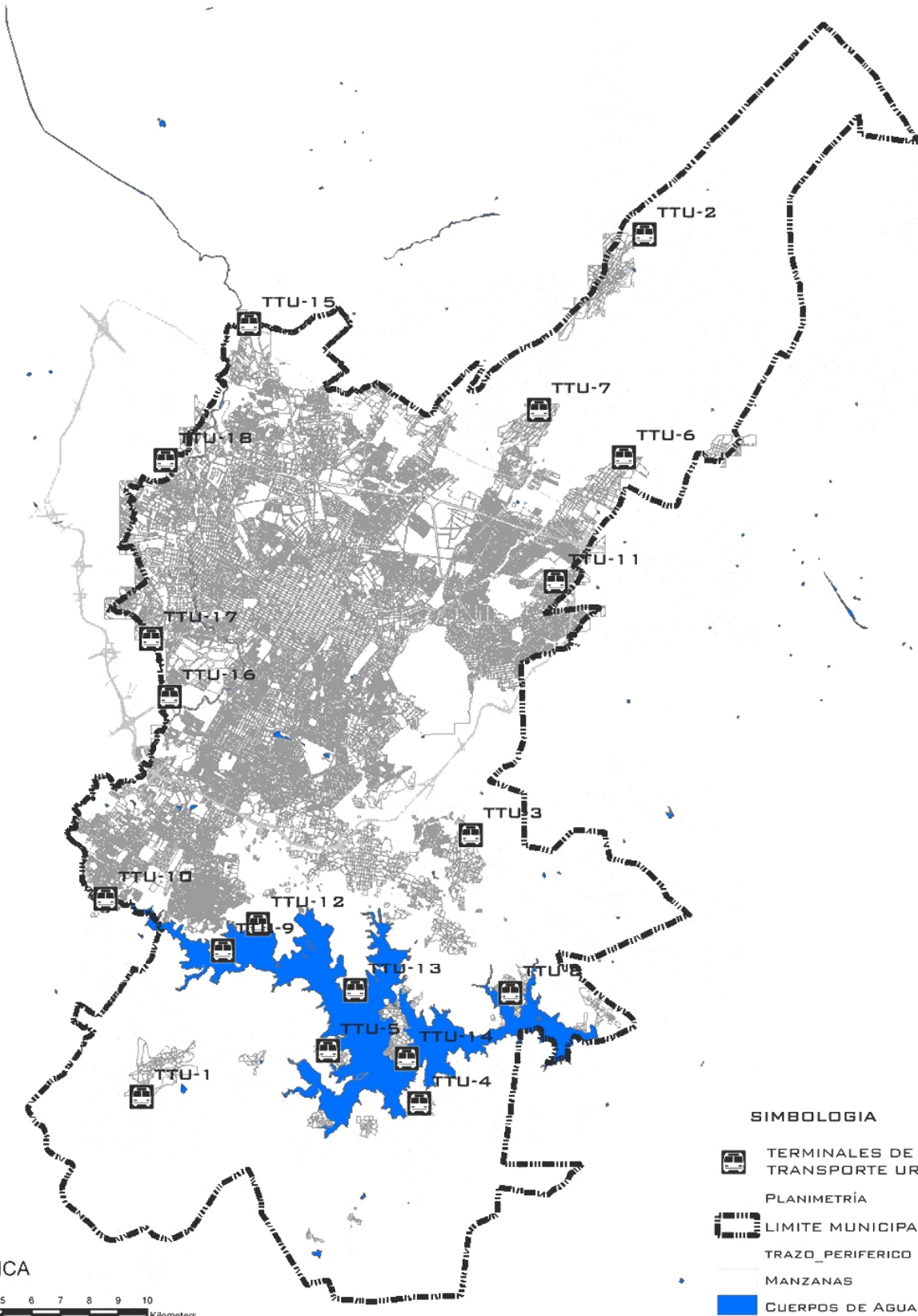


HERALDIA  
**PUEBLA DE ZARAGOZA**  
 JUNTOS ES POSIBLE.  
 GOBIERNO MUNICIPAL 2005-2008

81.-CICLOPISTAS



FUENTE: H. AYUNTAMIENTO DE PUEBLA



ESCALA GRAFICA



SIMBOLOGIA

- TERMINALES DE TRANSPORTE URBANO
- PLANIMETRIA
- LIMITE MUNICIPAL
- TRAZO\_PERIFERICO
- MANZANAS
- CUERPOS DE AGUA



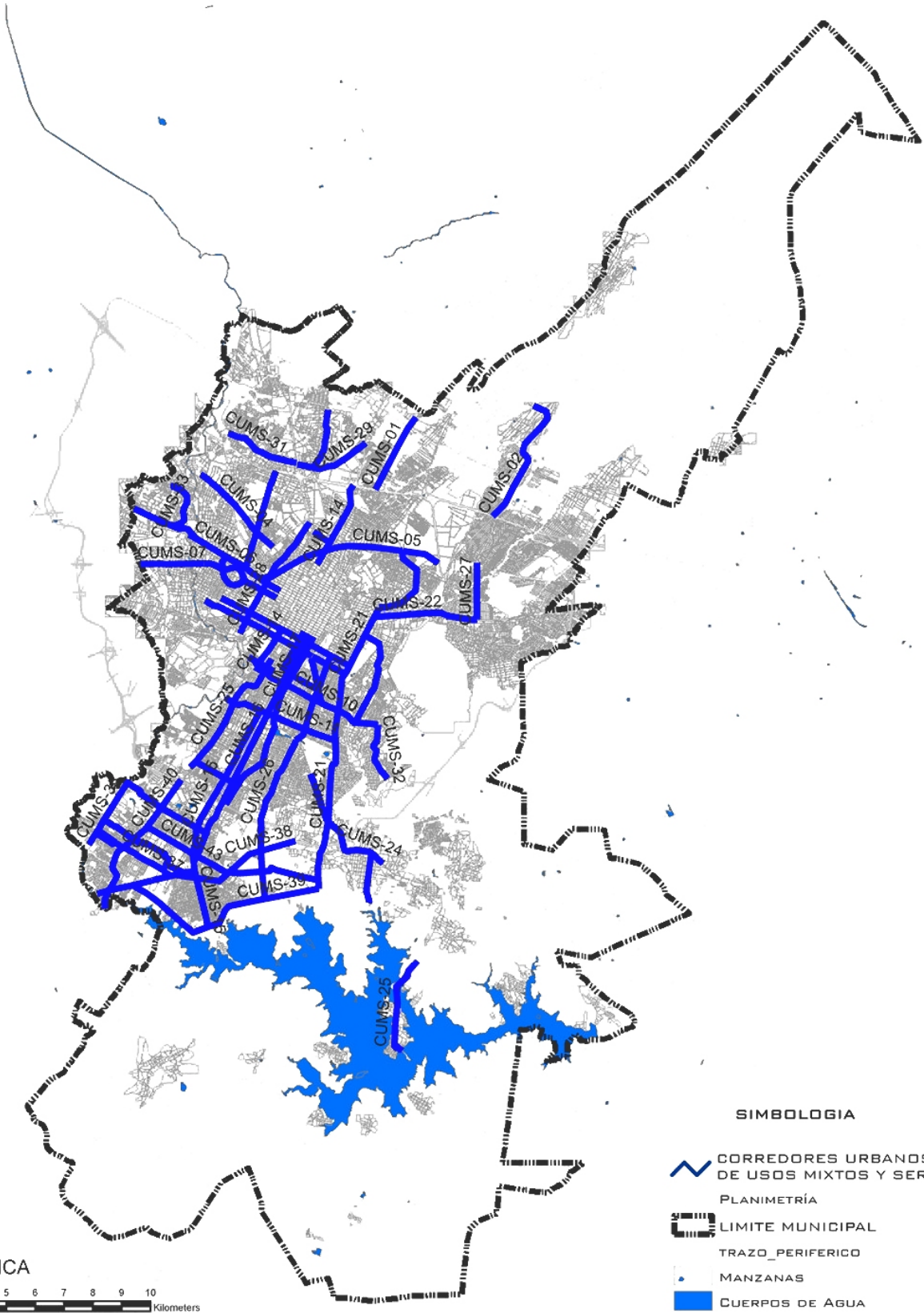
HEROICA  
PUEBLA DE ZARAGOZA  
JUNTOS ES POSIBLE.  
GOBIERNO MUNICIPAL 2005-2008

82.-TERMINALES DE AUTOBUS



FUENTE: H. AYUNTAMIENTO DE PUEBLA











ESCALA GRAFICA



SIMBOLOGIA

-  CORREDORES URBANOS DE USOS MIXTOS Y SERVICIOS
-  PLANIMETRIA
-  LIMITE MUNICIPAL
-  TRAZO\_PERIFERICO
-  MANZANAS
-  CUERPOS DE AGUA

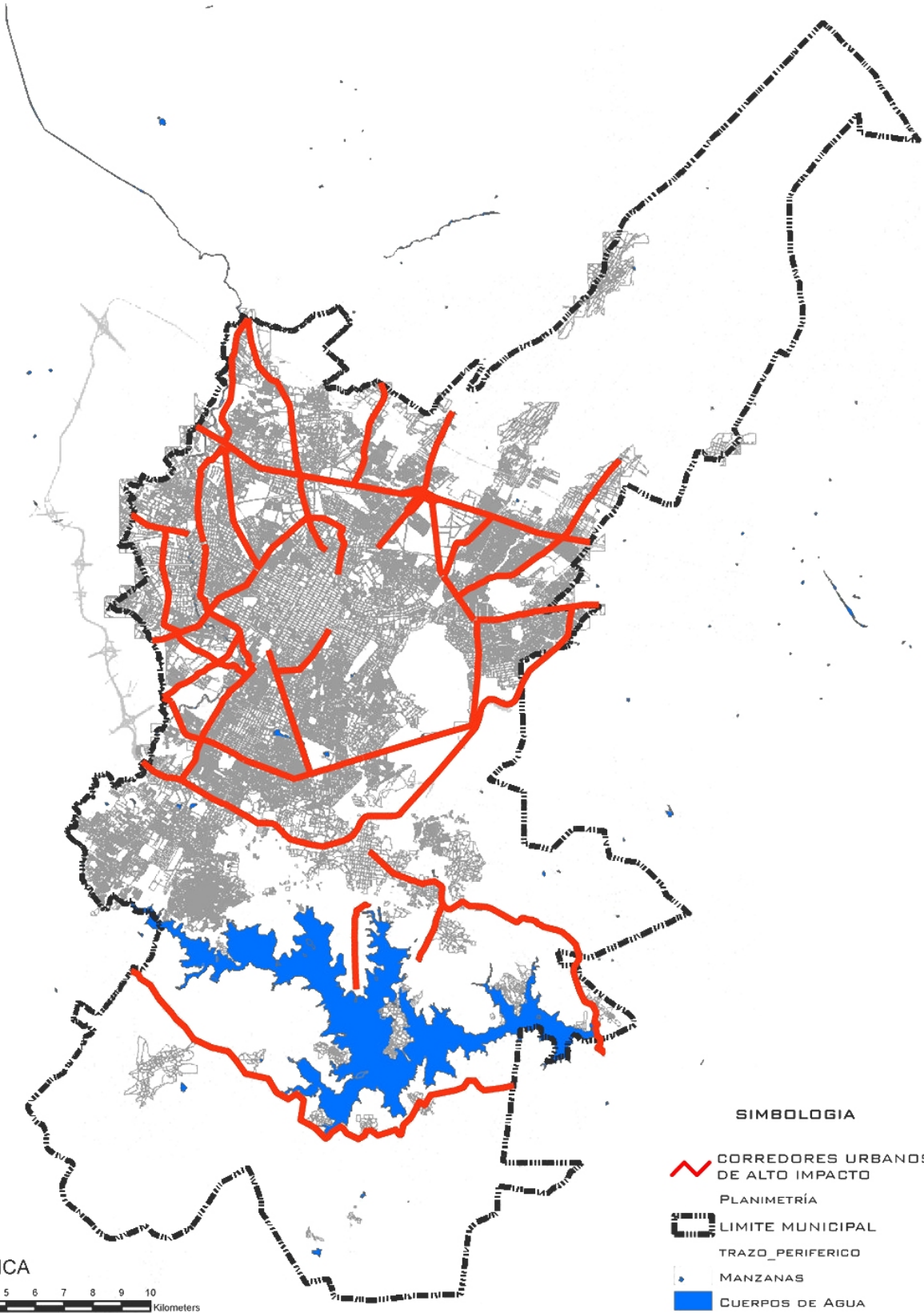


HEROICA  
**PUEBLA DE ZARAGOZA**  
 JUNTOS ES POSIBLE.  
 GOBIERNO MUNICIPAL 2005-2008

**83.- CORREDORES URBANOS DE USOS MIXTOS Y SERVICIOS**









FUENTE: H. AYUNTAMIENTO DE PUEBLA



ESCALA GRAFICA



SIMBOLOGIA

-  CORREDORES URBANOS DE ALTO IMPACTO
-  PLANIMETRÍA
-  LIMITE MUNICIPAL
-  TRAZO\_PERIFERICO
-  MANZANAS
-  CUERPOS DE AGUA



HERCOSA  
PUEBLA DE ZARAGOZA  
JUNTOS ES POSIBLE.  
GOBIERNO MUNICIPAL 2005-2008

### 83.- CORREDORES URBANOS DE USOS MIXTOS Y SERVICIOS



FUENTE: H. AYUNTAMIENTO DE PUEBLA