

C. DIEGO ESQUIVEL

PRESENTE

Sirva este medio para enviarle un cordial saludo y al mismo tiempo en atención a su solicitud de información, formulada al H. Ayuntamiento de Puebla, a través del Sistema INFOMEX con número de folio: **00002414** y turnada a ésta Unidad Administrativa de Acceso a la Información y referente a:


"La cartografía de la ciudad de Puebla, preferentemente en archivo vectorial (.shp, .tab, .kmz, etc), la cual incluya los polígonos de las colonias que conforman la ciudad y las calles, con nombre.."

Atento a su solicitud y con fundamento en los artículos 44, 46, 47, 51 y 52 fracción I de la Ley de Transparencia y Acceso a la Información Pública del Estado de Puebla, hago de su conocimiento que la Cartografía del Municipio de Puebla contiene información cartográfica digital con patente comercial resguardada sólo con licencia de uso limitado, ya que la información Cartográfica Digital se encuentra en proceso de validación que forma parte de estudios en espera de dictamen de las áreas correspondientes y levantamientos cartográficos de particulares que forman parte de expedientes en proceso de integración con carácter de información reservada. Por tal motivo la Cartografía del Municipio de Puebla se encuentra en carácter de información reservada bajo el Folio de Formato de Acuerdo SDU/DTL/01/0112 como "Cartografía del Municipio de Puebla por lo que no es posible otorgarle dicha información.

Sin embargo le comento que la Jefatura de Informática, adscrita a la Dirección Técnica y Logística responsable de dicha reserva para otorgarle un mejor servicio requiere de más información específica para poderle otorgar la información más precisa al respecto dentro de sus trámites y servicios que ofrece sin que este le genere un costo excesivo, ya que los formatos que maneja la Jefatura de Informática solo pueden ser de manera digital en .jpg o de manera impresa. Por lo que le solicitamos se comunique con la Ing. Ana María Torres Méndez Jefa de Informática a los teléfonos 309 51 00 Ext. 5424 con oficinas ubicadas en la 4 Poniente, esquina 11 Norte de lunes a viernes de 8:30 a 13:30 horas.

No omito mencionarle que los trámites que ofrece la Jefatura de Informática y sus requisitos los podrá consultar en la siguiente liga www.pueblacapital.gog.mx > Trámites y Servicios > Seleccionar por Dependencia > Secretaría de Desarrollo Urbano y Obras Públicas

Sin otro particular, quedo de usted.

ATENTAMENTE
"SUFRAGIO EFECTIVO NO REELECCIÓN"
CUATRO VECES HEROICA PUEBLA DE ZARAGOZA, A 16 DE ENERO DE 2014
"PUEBLA LA CIUDAD QUE QUEREMOS"
S.D.U.O.P.

LIC. JESSICA AÍDA ANTOLÍN RODRÍGUEZ
TITULAR DE LA UNIDAD ADMINISTRATIVA DE ACCESO A LA INFORMACIÓN
DE LA SECRETARÍA DE DESARROLLO URBANO Y OBRAS PÚBLICAS

C.c.p. Archivo
C'JAAR*kob

FORMATO DE ACUERDO PARA LA CLASIFICACIÓN DE LA INFORMACIÓN

Folio del Formato de acuerdo:

SDU/DTL/01/0112

Tipo de clasificación:

☐ Confidencial

☒ Reservada

Se genera versión pública del documento:

☒ Sí

☐ No

| Nombre de la Unidad Administrativa de Acceso a la Información (UAAI) | Nombre del Documento a Clasificar | Fecha de clasificación | Tiempo de reserva | Ampliación del periodo de reserva (en caso de que se solicite) |
|--|-------------------------------------|------------------------|-------------------|--|
| Secretaría de Desarrollo Urbano y Obras Públicas | Cartografía del Municipio de Puebla | 10 de enero de 2012 | 7 años | |

Fuente que da origen a la información

La Cartografía del Municipio de Puebla

En su caso, condición de Reserva

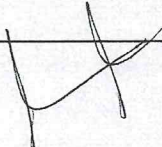
La Cartografía del Municipio de Puebla en formato editable concentrada en el Departamento de Informática de la Secretaría de Desarrollo Urbano y Obras Públicas, está clasificada como reservada.

Parte del documento reservado o confidencial:

(Indicar la página, páginas o partes de la página que integran el documento o expediente)

Información Cartográfica Digital con patente comercial resguardada sólo con Licencia de uso limitado, Información Cartográfica Digital en Proceso de Validación que forma parte de estudios en espera de dictamen de las áreas correspondientes y levantamientos cartográficos de particulares que forman parte de expedientes en proceso de integración con carácter de información confidencial

Si el documento forma parte de un expediente o partes de un documento precise con exactitud la ubicación de la información clasificada



FORMATO DE ACUERDO PARA LA CLASIFICACIÓN DE LA INFORMACIÓN

Fundamento legal de la reserva:

(Indicar el nombre del o de los ordenamientos jurídicos, el o los artículos, fracción (es), inciso (s) y párrafos con base a los cuáles se sustenta la clasificación)

Ley de Transparencia y Acceso a la Información Pública del Estado de Puebla, Capítulo Cuarto De La Información de Acceso Restringido, Artículo 33, Fracción I, II, V, X, XI, XIV.


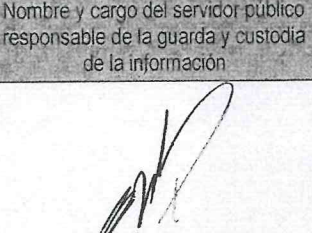


Lineamientos Generales para la Clasificación y Desclasificación de la Información de las Dependencias y Entidades Paramunicipales de la Administración Pública Municipal del Ayuntamiento de Puebla. Capítulo II, Artículo 13, Fracción I, II, III, IV, V, Artículos 14, 18 y 19, relativos a Información Confidencial.

Argumento del posible daño que causaría difundir la información:

Considerando

- La información encuadra legítimamente en algunas de las hipótesis de excepción previstas en la Ley de Transparencia y Acceso a la Información Pública del Estado de Puebla y los Lineamientos de Clasificación y Desclasificación de la Información de las Dependencias y Entidades Paramunicipales de la Administración Pública Municipal del Ayuntamiento de Puebla
- , (marcar alguna de las causales descritas en el artículo 13 de dichos lineamientos).
- ¿Por qué la liberación de la información de referencia puede amenazar efectivamente el interés protegido por la Ley y el Reglamento?
- ¿El daño que puede producirse con la liberación de la información es mayor que el interés público de conocer la información de referencia?

Se reserva la Cartografía del Municipio de Puebla concentrada en el Departamento de Informática de la Secretaría de Desarrollo Urbano y Obras Públicas, debido a que la publicación y/o divulgación de la misma perjudica los intereses de particulares, quienes proporcionaron esta información bajo promesa de reserva y gente que acceda a esta información podría obtener un beneficio ilegítimo o indebido de la misma. Así mismo el manejo inadecuado de dicha información puede comprometer la integridad, la estabilidad, la seguridad y hasta puede poner en peligro la propiedad o el Patrimonio Municipal. El mal uso de esta información puede, por un lado, generar una ventaja personal indebida y, por otro, perjudicar a un tercero y dañar los intereses propios del Municipio y hasta del Estado mismo.

| Nombre y Firma del Titular del Sujeto obligado | Nombre y cargo del servidor público responsable de la guarda y custodia de la información | Nombre y Firma del responsable de la Clasificación | Nombre y firma del responsable de la UAA que valida este acuerdo |
|---|--|--|--|
|  Arq. José Felipe Velázquez Gutiérrez Secretario de Desarrollo Urbano y Obras Públicas |  Arq. Edgar Vélez Tirado Director Técnico y Logística |  Ing. Ana María Torres Méndez Responsable de Informática |  Lic. Yissel Méndez Peña Responsable de la UAA de la Secretaría de Desarrollo Urbano y Obras Públicas |

SELLO OFICIAL

