

OFICIO NO. IMPLAN / UAAI / 088 / 2013

C. Isrrael Rosales Mendez
Presente

Con fundamento en los artículos 4, 6, 8, 44, 46, 51 y 54 de la Ley de Transparencia y Acceso a la Información Pública del Estado de Puebla, en relación a su(s) solicitud(es) con folio(s) No(s). **00116313**, recibida(s) mediante el Sistema INFOMEX y turnada(s) a esta Unidad Administrativa de Acceso a la Información del Instituto Municipal de Planeación, el 14 de noviembre de 2013, en la(s) que usted nos dice:

"Solicito copia de documento digitalizado que avale los proyectos que se están realizando en materia de medio ambiente."
(sic)

Al respecto me permito informarle, que usted puede tener acceso directo a través de la página de internet del Ayuntamiento al **Plan de Gestión Ambiental**.

De la misma manera, a otros muchos temas relacionados con el medio ambiente.

La liga es:

<http://www.pueblacapital.gob.mx/temas/medio-ambiente/20-medio-ambiente/3310-plan-de-gestion-ambiental>

Sin otro particular, reciba un cordial saludo y quedo de usted

ATENTAMENTE

"CUATRO VECES HEROICA PUEBLA DE ZARAGOZA, A 21 DE NOVIEMBRE DE 2013

"Puebla, la ciudad que queremos"

MTRO. ALFREDO GERARDO MARTÍNEZ SÁNCHEZ
TITULAR DE LA UNIDAD ADMINISTRATIVA DE ACCESO A LA INFORMACIÓN UAAI
INSTITUTO MUNICIPAL DE PLANEACIÓN

c.c.p. LD. Luis Armando Olmos Pineda.- Coordinador General del IMPLAN.- para su conocimiento
c.c.p. Archivo.

C. Israel Rosales Mendez

P R E S E N T E


En atención a su solicitud de información ingresada a través del sistema INFOMEX con número de folio **00116313** en las que solicita lo siguiente:

"Solicito copia de documento digitalizado que avale los proyectos que se están realizando en materia de medio ambiente."

Al respecto me permito informar a Usted anexo dos archivos pdf que contiene las presentaciones de dos proyectos que se están llevando a cabo en materia de medio ambiente.

ATENTAMENTE


CUATRO VECES HEROICA PUEBLA DE ZARAGOZA, A 27 DE NOVIEMBRE DE 2013
TITULAR DE LA UNIDAD ADMINISTRATIVA DE ACCESO A LA INFORMACIÓN
DE LA SECRETARÍA DE MEDIO AMBIENTE Y SERVICIOS PÚBLICOS



LIC. ALEJANDRO SERRANO LIZAOLA.


Secretaría de Medio Ambiente y
Servicios Públicos del Municipio
EL MEDIO AMBIENTE que *Queremos**

PROYECTO PARQUE URBANO "JAGÜEY DE AGUA SANTA"



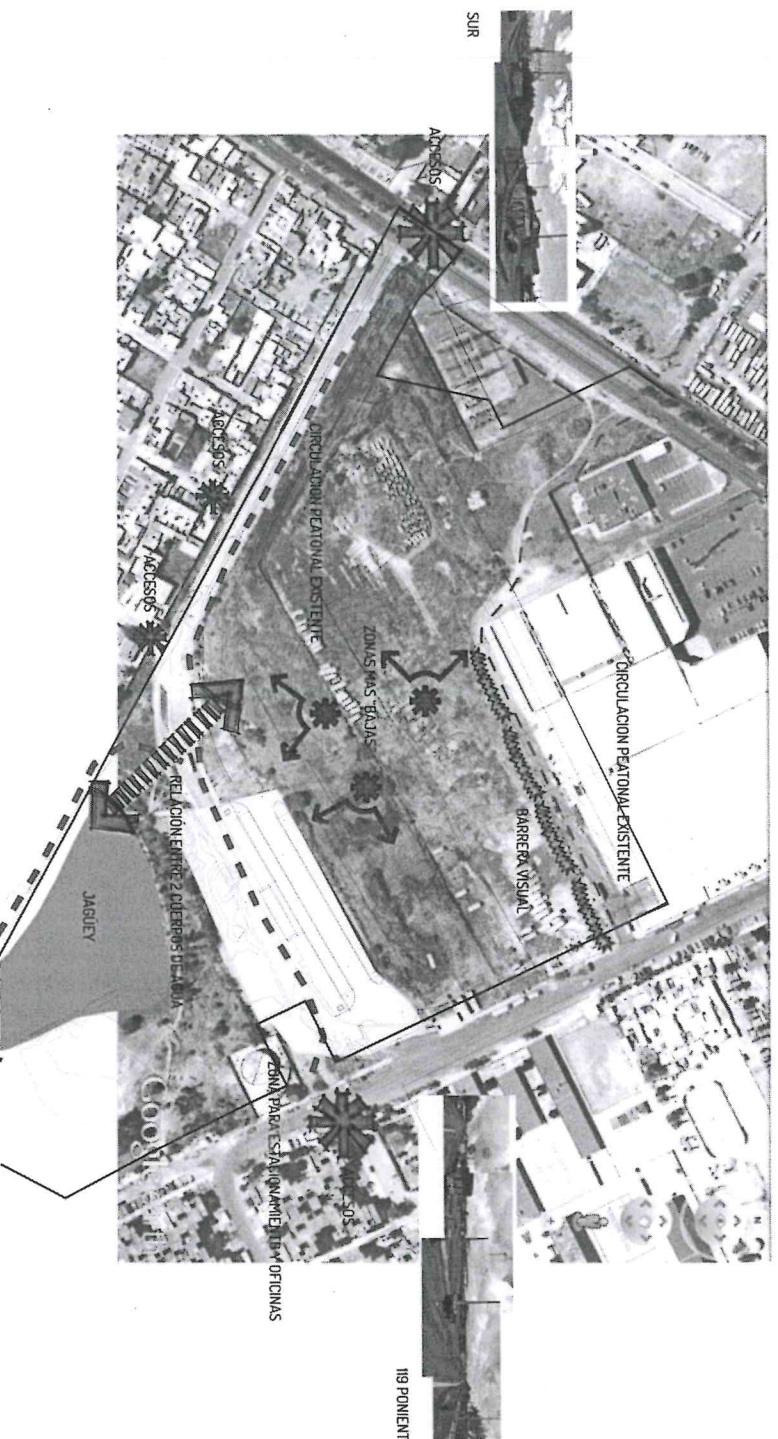
Puebla
Gobierno Municipal

Antecedentes
Fotografía aérea año 1970



**Jagüey de
Agua Santa**

Estado Actual



- Es un cuerpo de agua intermitente, según la CNA sus aguas son afluentes indirectas del Rio Atoyac.
- De acuerdo con el Programa Municipal de Desarrollo Urbano Sustentable de Puebla la Laguna de Agua Santa se encuentra "desaparecida por el crecimiento urbano".
- No obstante esto el cuerpo de agua aun se encuentra en condiciones de ser rehabilitado.

Rescate de la Laguna de Agua Santa

OBJETIVOS

- ❖ Rescatar el espacio de la Laguna de Agua Santa y su función hidrológica integrando los factores ambientales y los urbanísticos, de manera que pueda cumplir funciones en ambos sentidos.
- ❖ Asegurar, mediante infraestructura hidráulica, el correcto manejo y control del cuerpo de agua de manera que se puedan garantizar las condiciones para su funcionamiento y permanencia a largo plazo.
- ❖ Restaurar y proteger un espacio verde en una zona densamente poblada con criterios de sustentabilidad, favoreciendo los procesos de dinamización social que conlleven a una mejora en la calidad de vida de las personas que habitan a los alrededores de la laguna y en la parte sur del Municipio; incrementando con ello el número de áreas verdes por habitante en la ciudad.
- ❖ Apoyar la estrategia de educación ambiental del Municipio de Puebla, orientando la temática del Parque hacia la “sustentabilidad en medios urbanos”.



Puebla

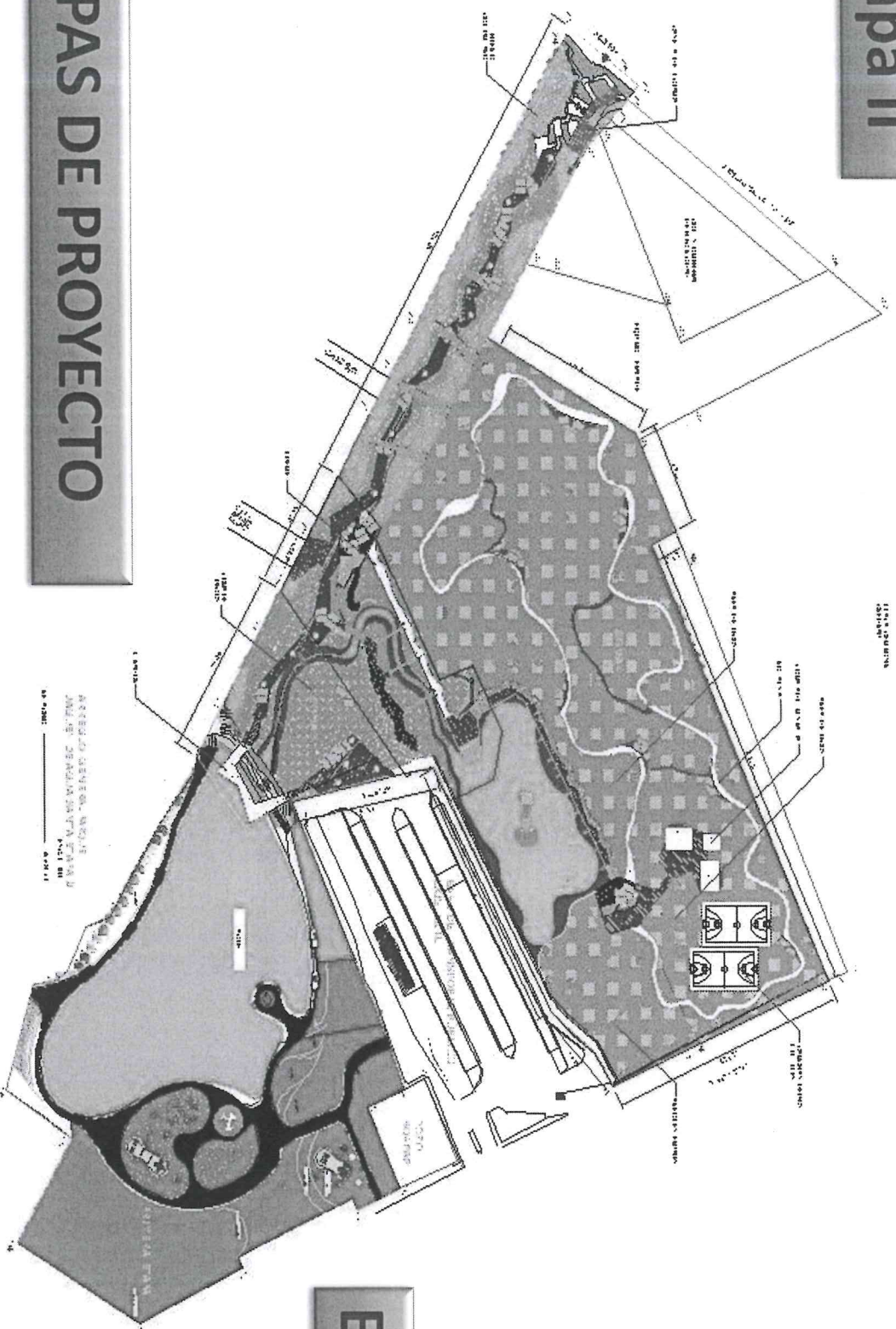
Gobierno Municipal

LOCALIZACIÓN

El predio se encuentra al sur-poniente de la Ciudad de Puebla, colindando con la Unidad Habitacional de Agua Santa, entre las calles 9 B Sur, 7 C Sur, la avenida 123 Poniente y terrenos de la subestación eléctrica Agua Santa.



Etapa II



Etapa I

ETAPAS DE PROYECTO

CALENDARIO

Secretaría de Medio Ambiente y
Servicios Públicos del Municipio
El MEDIO AMBIENTE que *Queremos**

ACTIVIDAD	MESES					
	1	2	3	4	5	6
PRELIMINARES (limpieza, nivelación, trazo áreas)						
RAMPAS Y ANDADORES						
PUENTES						
ALBAÑILERIA Y ACABADOS						
REHABILITACIÓN DEL JAGUEY						
CANAL Y LAGUNA ARTIFICIAL						
PISTA DE TROTE						
INSTALACION HIDROSANITARIA Y PLUVIAL						
INSTALACIÓN ELECTRICA						
JARDINERAS						
AREA INFANTIL DE JUEGOS						
GIMNASIOS AL AIRE LIBRE						
REFORESTACIÓN						
AREAS DE PICNIC						
ILUMINACIÓN SOLAR						



Puebla
Gobierno Municipal

Elementos de la Etapa I

- Delimitación del predio y cercado
- Rehabilitación del vaso recuperando la capacidad de retención.
- Recuperación del suelo.
- Reforestación con especies de la región y con plantas silvestres para aves
- Construcción de Andadores.
- Zona de uso recreativo: Área de Juegos y gimnasio.
- Plazuela.
- Mobiliario urbano y señalización.



Puebla

Gobierno Municipal

Secretaría de Medio Ambiente y
Servicios Públicos del Municipio


EL MEDIO AMBIENTE *que Queremos**

Reforestación

Juegos


Senderos

Jagüey recuperado




Puebla
Gobierno Municipal

Perspectiva General Etapa I



Etapas I Plazuela



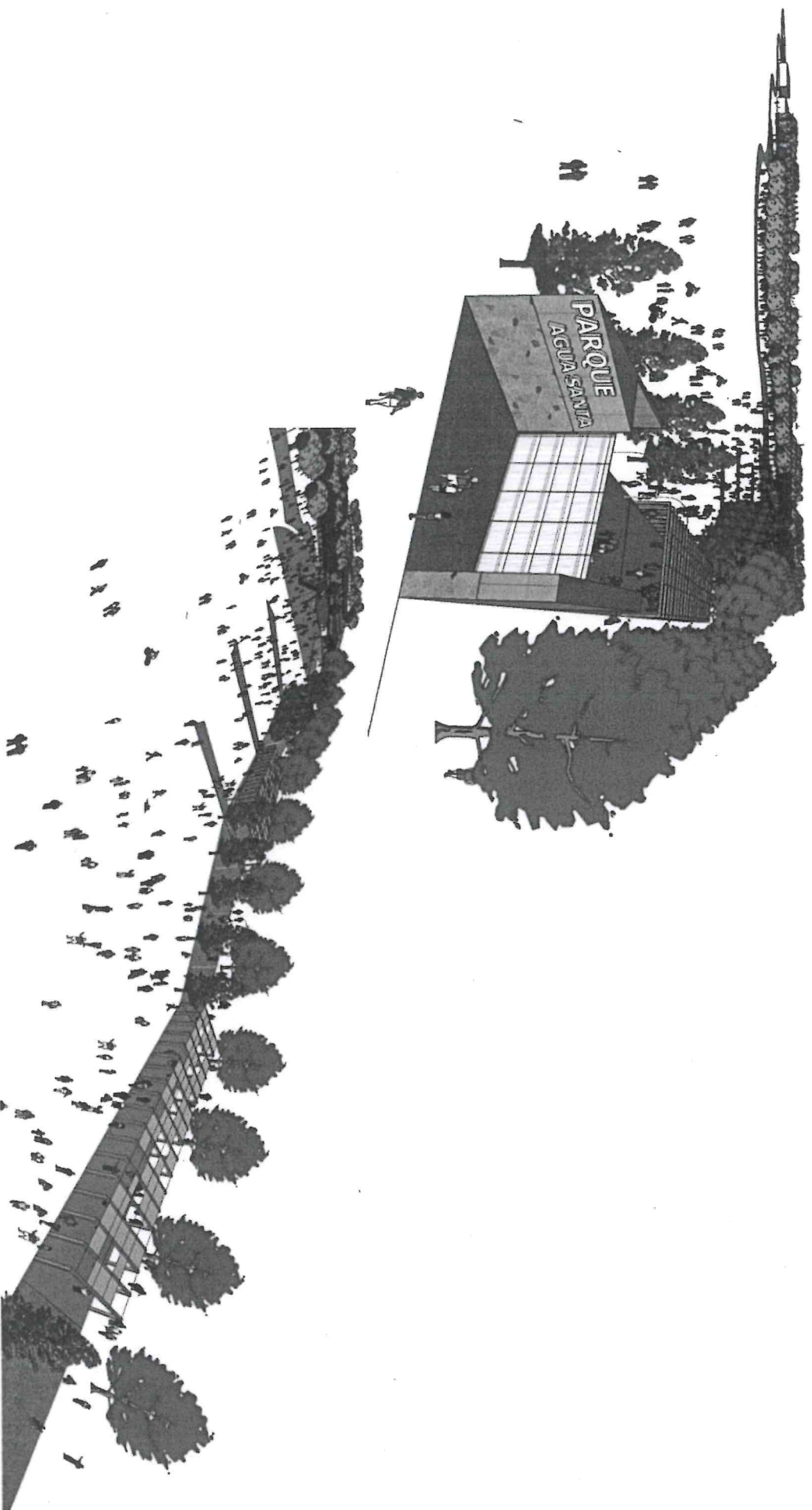
Elementos de la Etapa II

- Delimitación del predio y cercado
- Construcción de un 2do espejo de Agua en la parte inundable del predio.
- Recuperación del suelo.
- Reforestación con especies de la región y con plantas silvestres para aves
- Construcción de río artificial para la canalización de agua del Jagüey al cuerpo de agua II.
- Caseta de vigilancia para control de acceso.
- Ampliación de Andadores , incluye puentes en zona de río artificial.
- Pista de trote.
- Instalaciones para la Educación Ambiental.
- Áreas de palapas
- Mobiliario urbano y señalización
- Ampliación de zona de uso recreativo: Área de Juegos, gimnasio y canchas deportivas.



Acceso Principal Etapa II

Secretaría de Medio Ambiente y
Servicios Públicos del Municipio
EL MEDIO AMBIENTE QUE Queremos*




Botes de basura

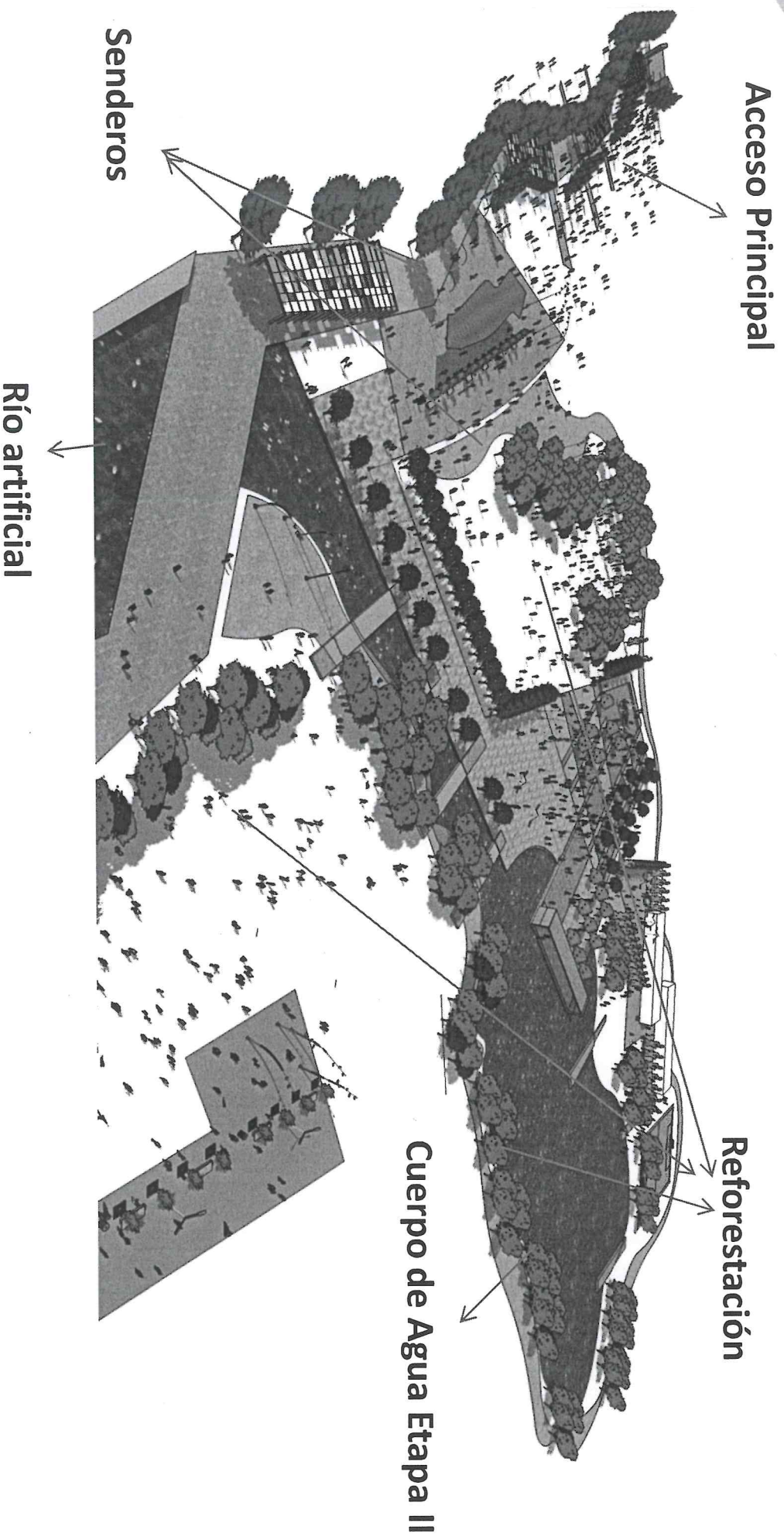
Bancas

Luminarias



Perspectiva General Etapa II







Perspectiva General Etapa II




Perspectiva Aulas



Área Deportiva

Aulas Educativas



BENEFICIOS

- ❖ Captación y filtración de agua;
- ❖ Mitigación de los efectos del cambio climático;
- ❖ Generación de oxígeno y asimilación de diversos contaminantes;
- ❖ Protección de la biodiversidad;
- ❖ Remediación del suelo;
- ❖ Refugio de flora y fauna característica de la zona.
- ❖ Recuperación de espacios públicos y áreas verdes

BENEFICIADOS

Los habitantes de las colonias:

- ❖ Unidad Habitacional Agua Santa
- ❖ Colonia San Bartolo Coatepec
- ❖ Colonia Villas Perisur
- ❖ Colonia Ampliación Guadalupe Hidalgo
- ❖ Colonia San Francisco Mayorazgo
- ❖ Villas de San Francisco
- ❖ Colonia Lomas de Castillothla
- ❖ Conjunto Habitacional Suterm
- ❖ Unidad Habitacional Fuentes de San Bartolo
- ❖ Unidad Habitacional Loma Bella.
- ❖ La ciudad en general.



Puebla

Gobierno Municipal

Secretaría de Medio Ambiente y
Servicios Públicos del Municipio
EL MEDIO AMBIENTE *que Queremos**

BIO PARQUE “LA CALERA”



Puebla
Gobierno Municipal

OBJETIVO

Conservar el bosque de encinos y dar un aprovechamiento al lugar para la enseñanza del medio ambiente a la ciudadanía en el bioparque “**La Calera**”, así como tener una zona definida para la recreación y esparcimiento de bajo impacto ambiental que no implique modificaciones de las características o condiciones naturales.




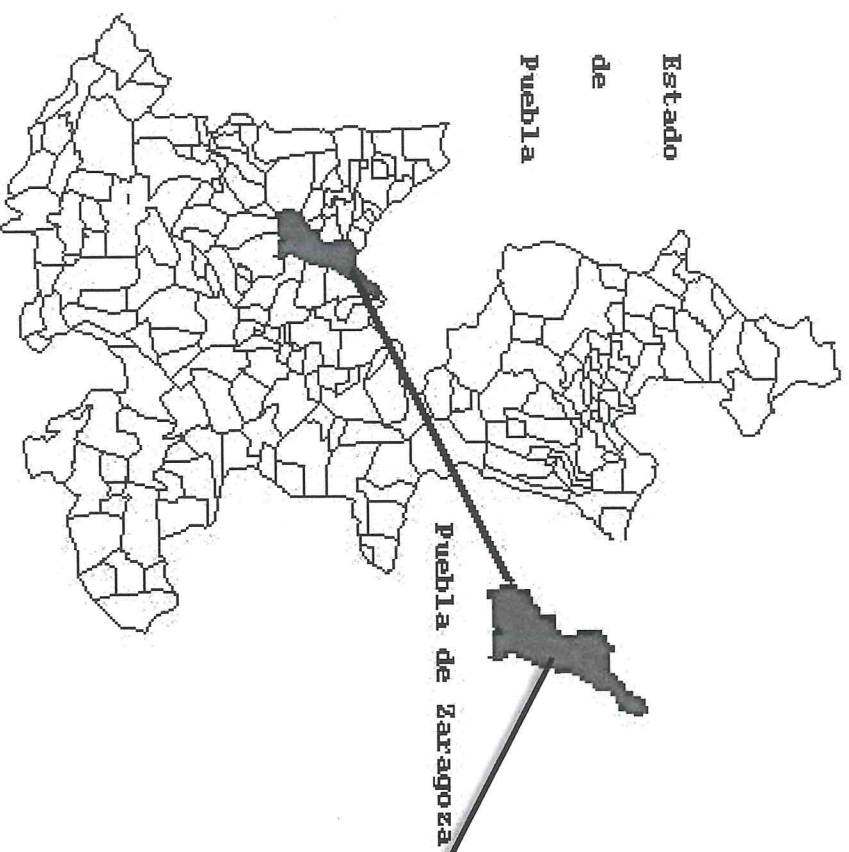
DECLARATORIA COMO ÁREA NATURAL PROTEGIDA

El 14 de septiembre de 2010 por unanimidad ante el Cabildo Municipal se declara “Área Natural Protegida de Jurisdicción Municipal con el carácter de Zona de Preservación Ecológica de los Centros de Población, el área denominada La Calera”.

El 27 de octubre de 2010 fue publicada en el Periódico Oficial del Estado la Declaratoria de Área Natural Protegida de Jurisdicción Municipal con el carácter de Zona de Preservación Ecológica de los Centros de Población, el Área denominada “La Calera”, ubicada al sur-oriente de la Cabecera Municipal de Puebla.



UBICACIÓN.



FLORA Y FAUNA ENDÉMICA EXISTENTE EN LA CALERA, PROTEGIDAS POR LA NOM-059-SEMARNAT-2010.

En base a la NOM-059-SEMARNAT-2010 cabe destacar las siguientes especies de flora y fauna que se encuentran en la zona de la Calera y están en peligro de extinción.

1. FAMILIA: Bignoniaceae

ESPECIE: *Tabebuia palmeri* Rose. Synonym of *Tabebuia impetiginosa* (Mart. ex DC.) Standl.
ESTATUS DE CONSERVACIÓN: Amenazada

1. NOMBRE CIENTÍFICO: *Crotalus intermedius*
NOMBRE COMÚN: Viborilla o víbora sorda
STATUS DE CONSERVACIÓN: Amenazada

2. NOMBRE CIENTÍFICO: *Sistrurus ravus*
NOMBRE COMÚN: Cascabel enana o zolcate
STATUS DE CONSERVACIÓN: Protección Especial



Flora y fauna endémica existente en la Calera, protegidas por la NOM-059-SEMARNAT-2010.

3. NOMBRE CIENTÍFICO: *Buteo jamaicensis*

NOMBRE COMÚN : Aguiluilla colirrufa Halcón cola roja.

STATUS DE CONSERVACIÓN: Protección Especial.

4. NOMBRE CIENTÍFICO: *Xenotricus mexicanus*.

NOMBRE COMÚN: Mosquero del Balsas.


STATUS DE CONSERVACIÓN: Protección Especial



Puebla


Gobierno Municipal

ÁREAS VERDES POSIBLES A INTERVENIR DEL CONJUNTO HABITACIONAL “GALAXIA LA CALERA”



ÁREA VERDE I

Secretaría de Medio Ambiente y
Servicios Públicos del Municipio
EL MEDIO AMBIENTE *QUE QUEREMOS**



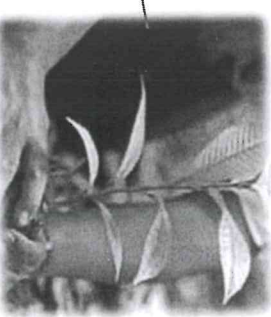
CLIMA




Área Verde I



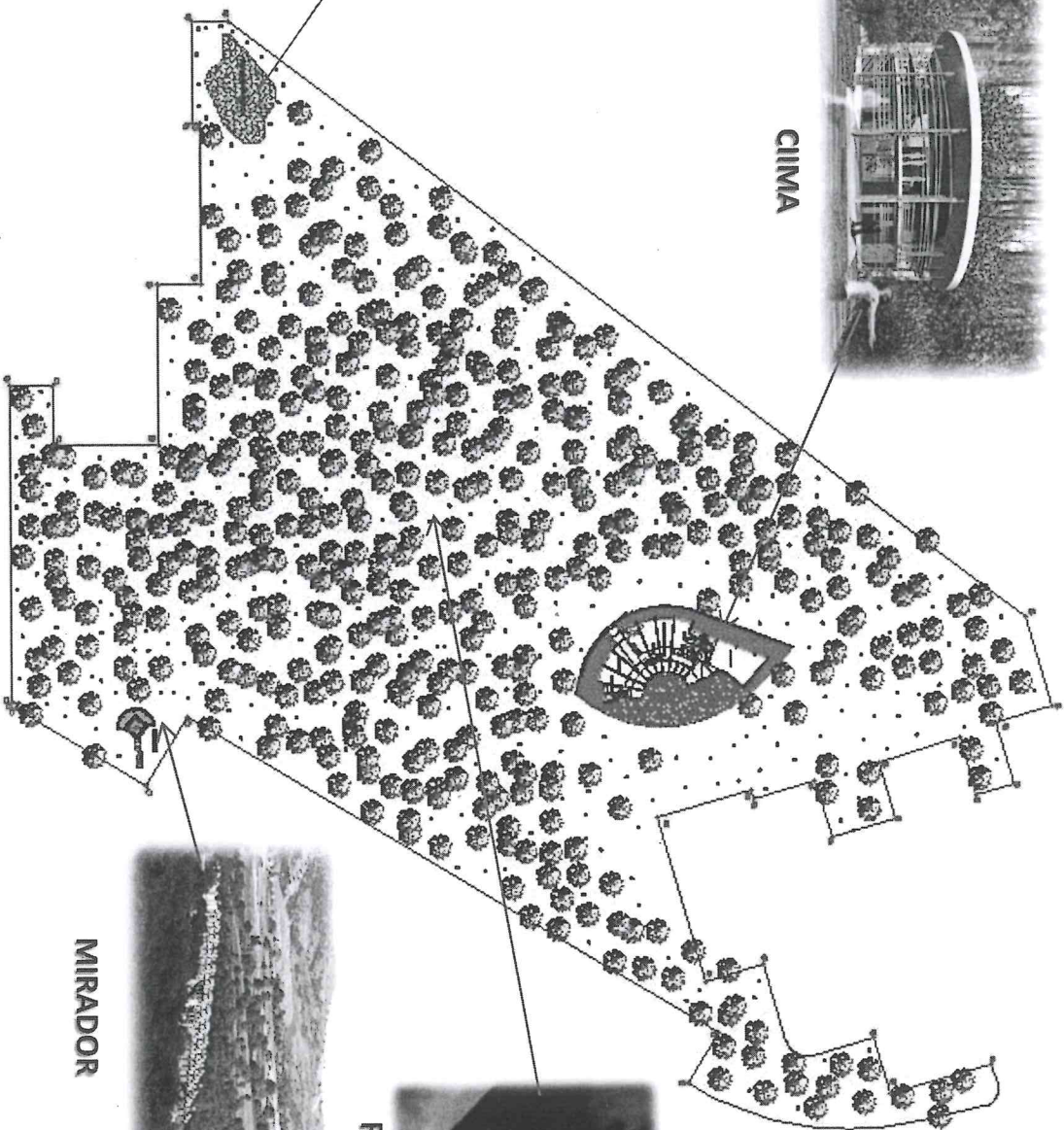
ZONA DE ACAMPADO



RESTAURACIÓN




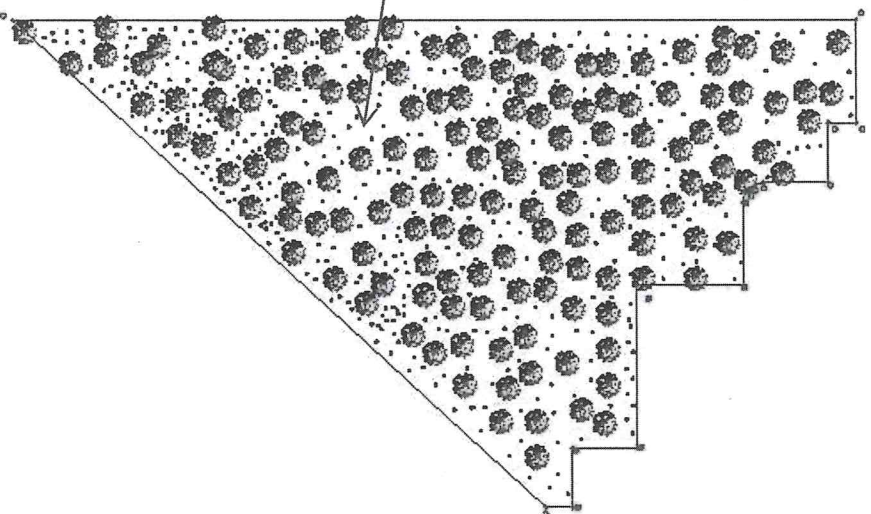
MIRADOR



ÁREA VERDE II.



RESTAURACIÓN




Área Verde II

ÁREA VERDE III.



Zona de Prácticas Ambientales.




Vivero Educativo.



Acceso y Áreas de Servicio

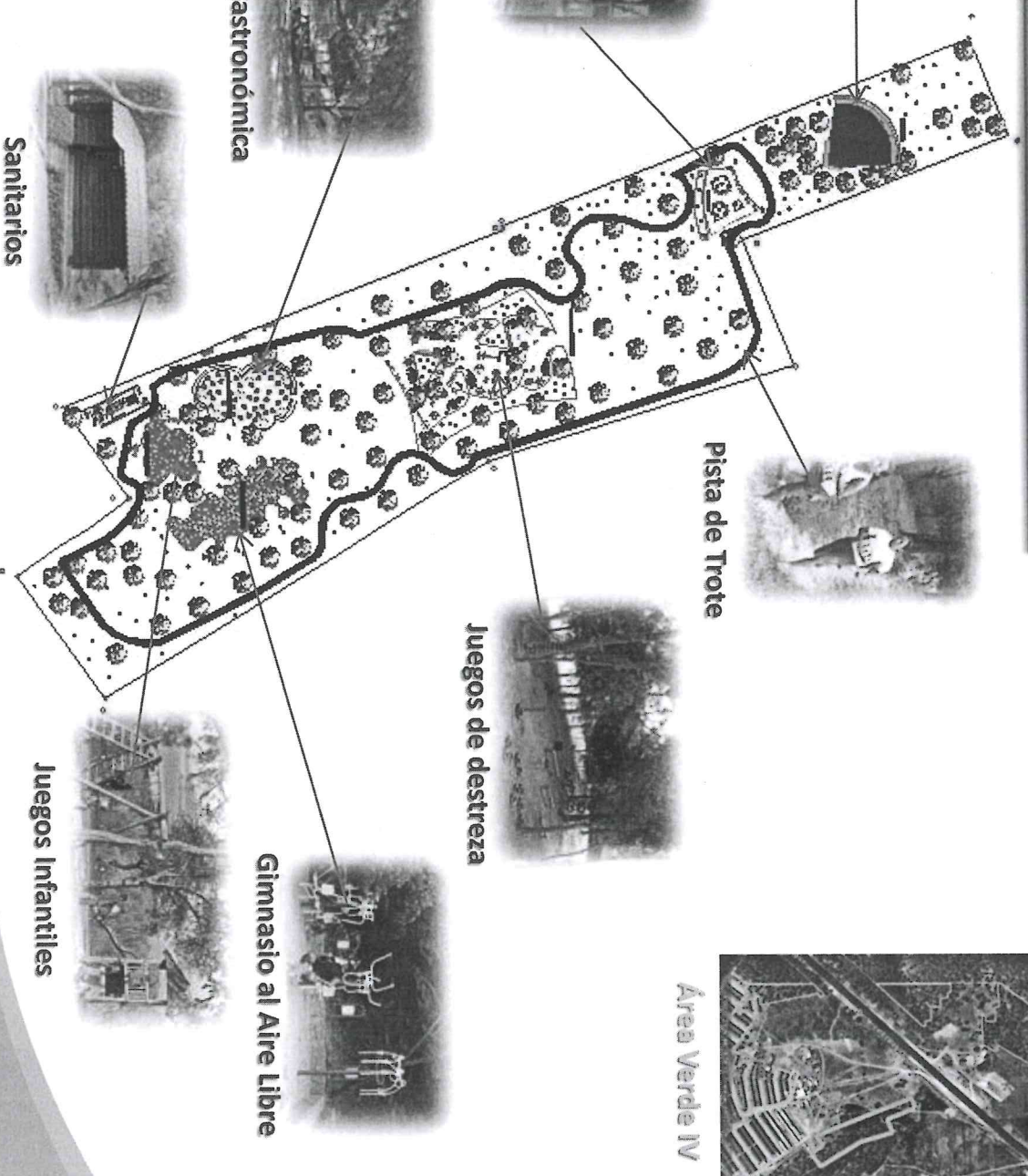


Talleres de Educación Ambiental.



Área Verde III



ÁREA VERDE IV.




CICLISMO DE MONTAÑA.





PROPUESTA DE MOBILIARIO




PROPUESTA DE SEÑALETICA



PROPUESTA DE MOBILIARIO


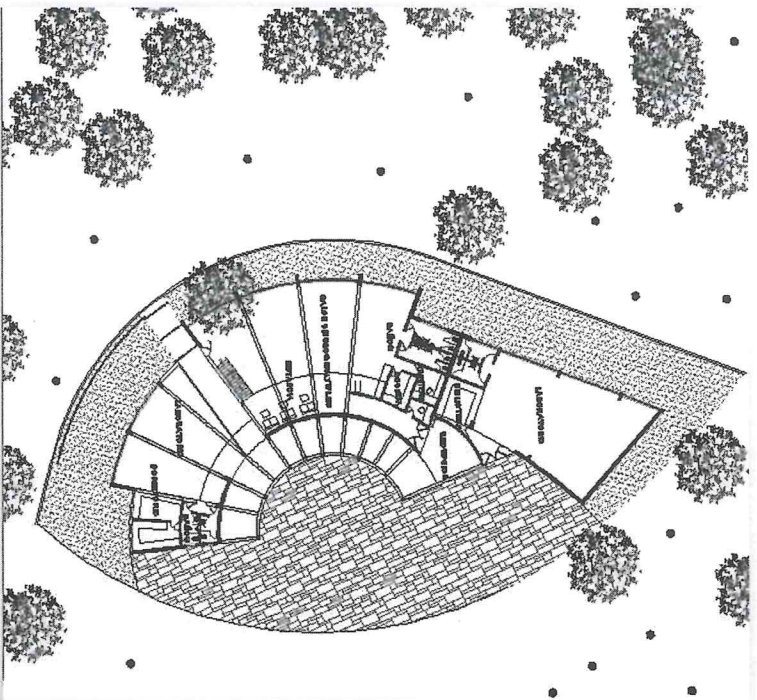


LUMINARIAS FOTOVOLTAICAS


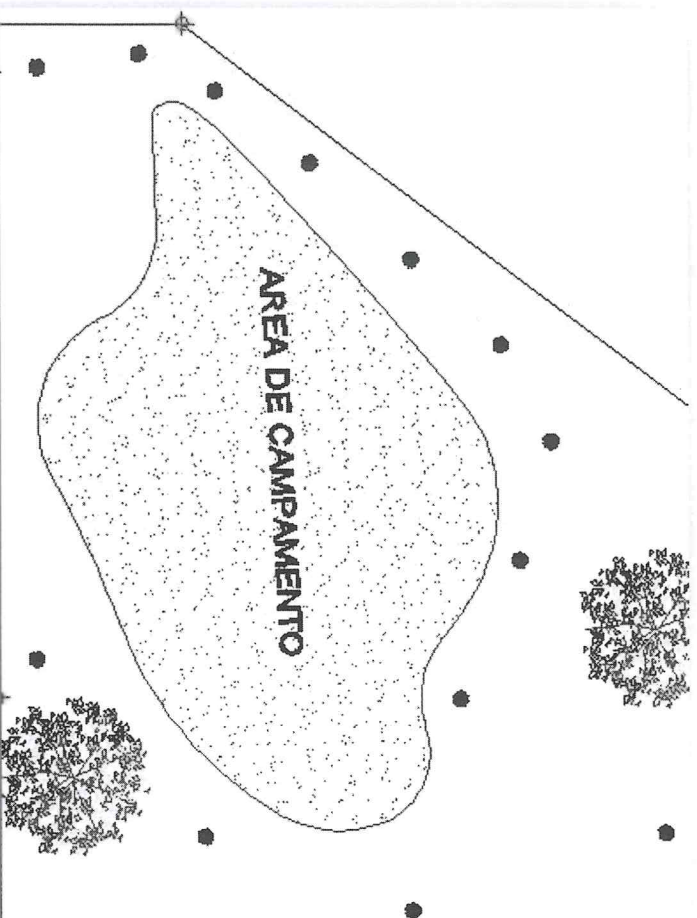


**Secretaría de Medio Ambiente y
Servicios Públicos del Municipio**

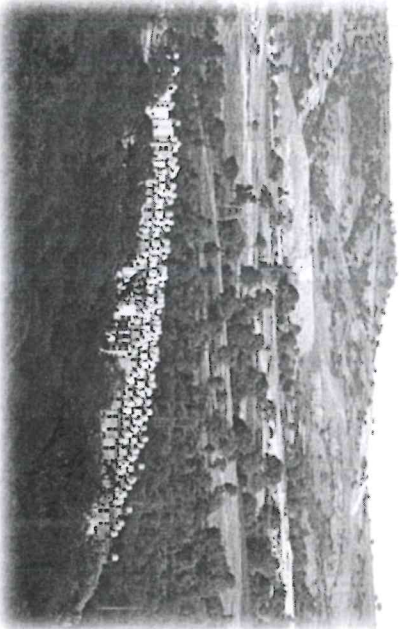

**CENTRO DE INVESTIGACIÓN E INFORMACIÓN EN
MEDIO AMBIENTE (CIIMA)**



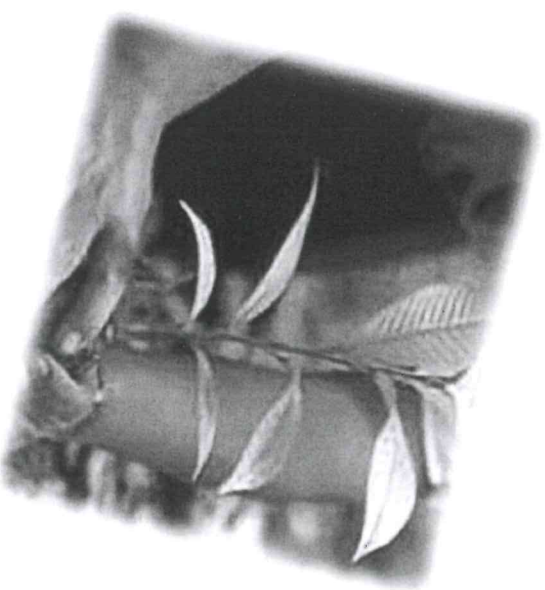

ZONA DE CAMPAMENTO.



MIRADOR.



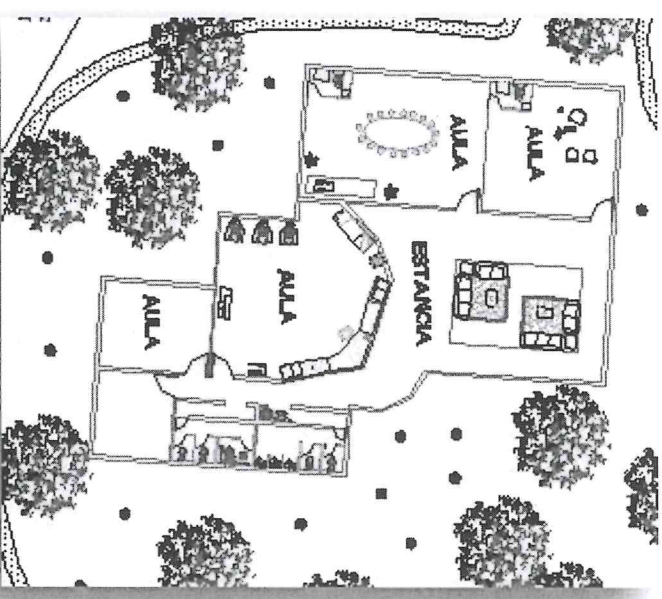
ÁREA DE RESTAURACIÓN.



ZONA DE RESTAURACIÓN.

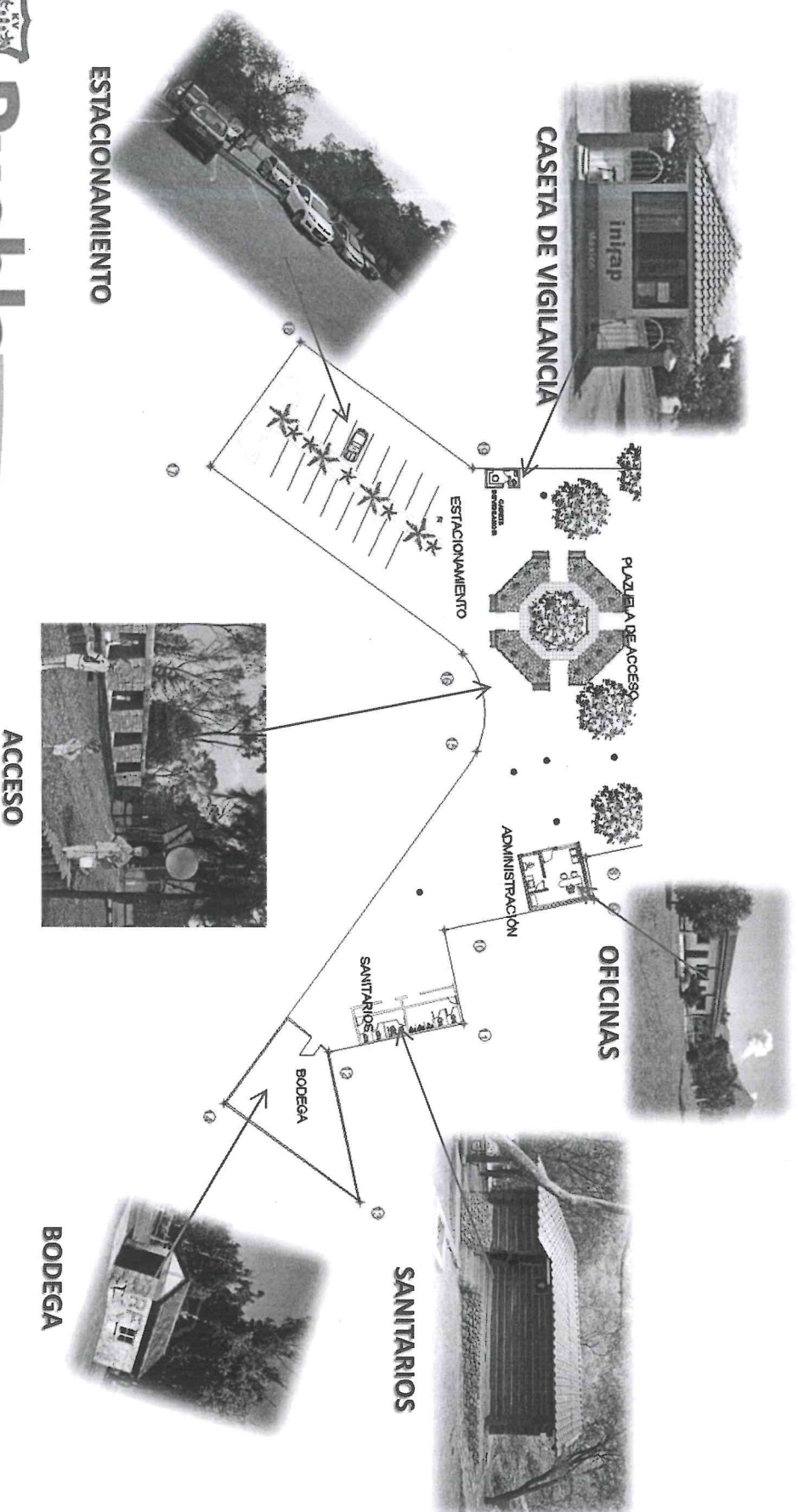


TALLERES EDUCATIVOS AMBIENTALES.



Pucallpa
Gobierno Municipal

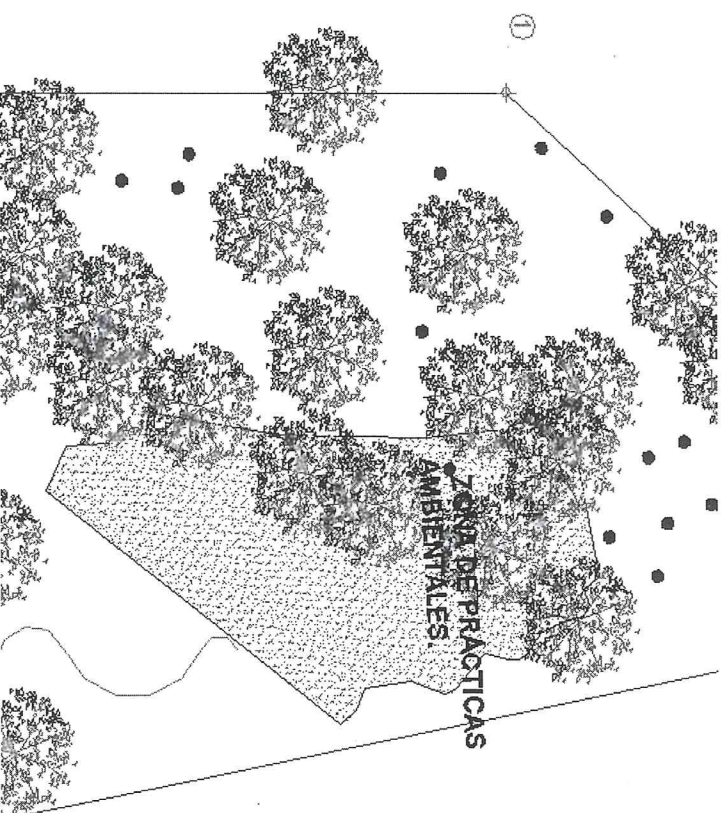

ACCESO Y ÁREAS DE SERVICIOS (sanitarios, bodega, estacionamiento).




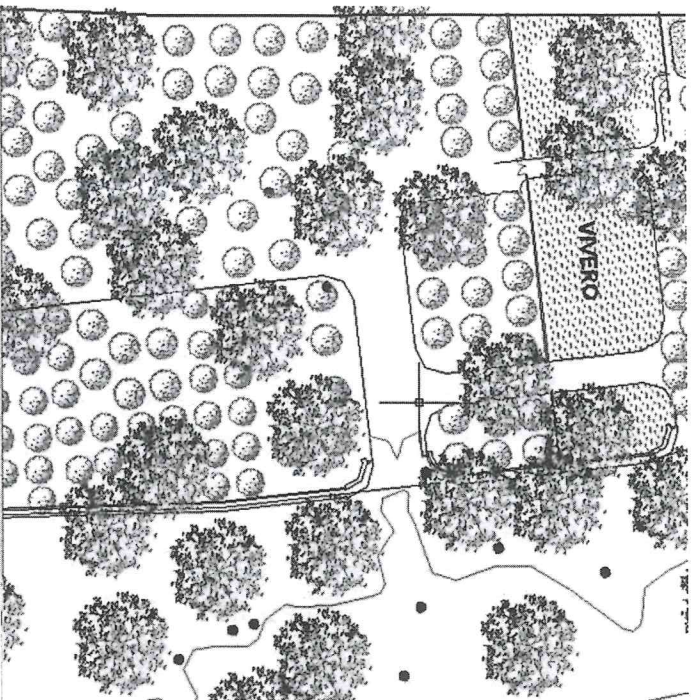
Puebla

Gobierno Municipal

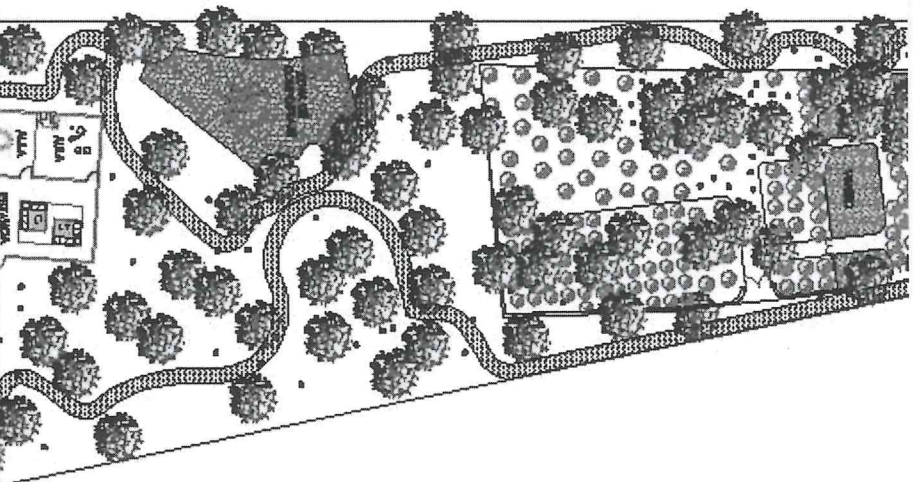
ZONA DE PRÁCTICAS AMBIENTALES.



VIVERO EDUCATIVO.



PISTA DE TROTE.



Secretaría de Medio Ambiente y
Servicios Públicos del Municipio
El MEDIO AMBIENTE *QUE QUEREMOS**

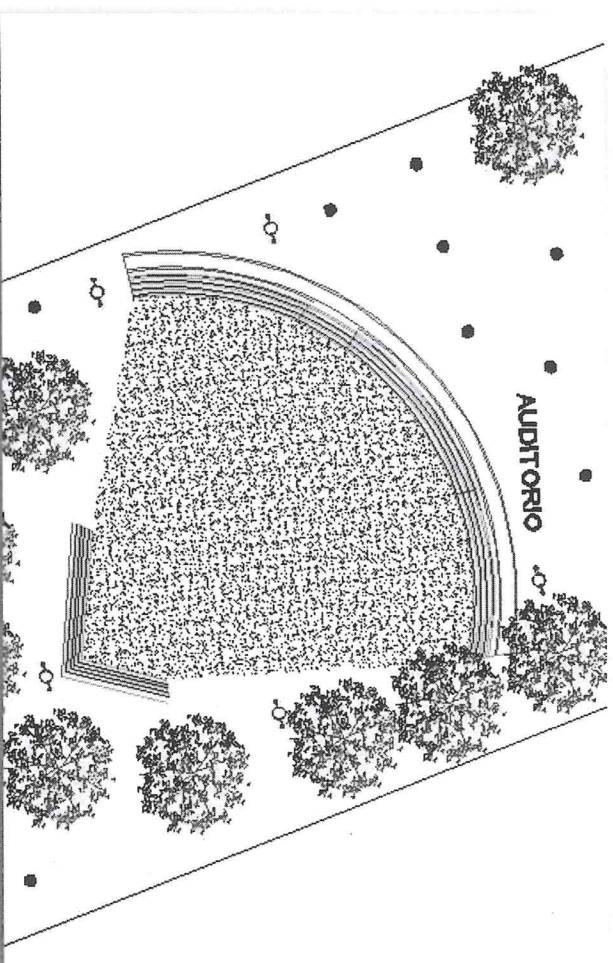


Puebla
Gobierno Municipal


ÁREA DE RESTAURACIÓN.




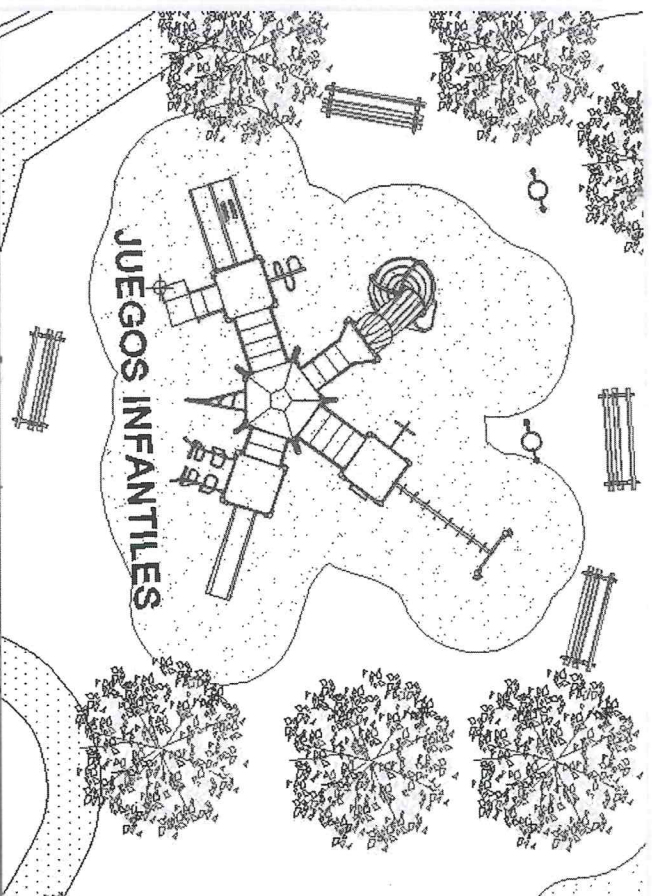
AUDITORIO AL AIRE LIBRE.



GINNASIO AL AIRE LIBRE.




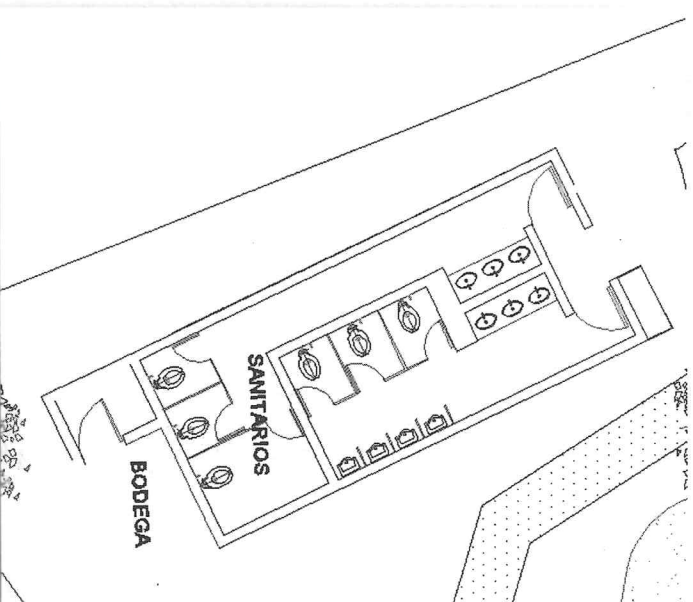
JUEGOS INFANTILES.



JUEGOS DE DESTREZA.

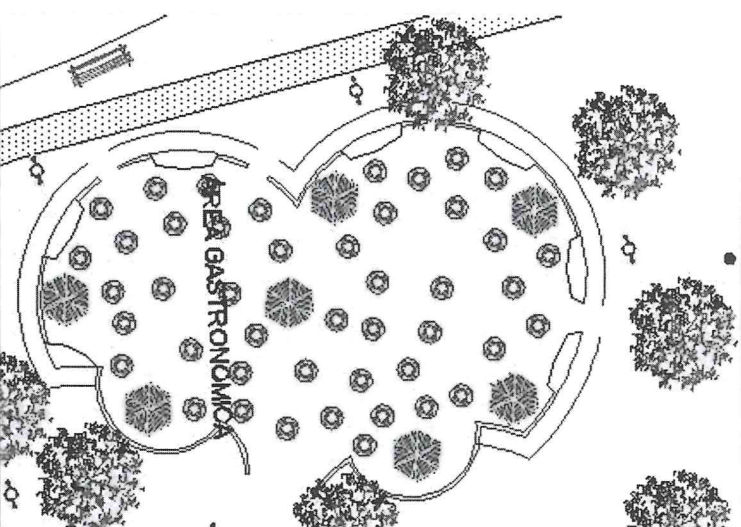



ÁREA DE SERVICIOS (sanitarios, y bodega).



ÁREA GASTRONÓMICA.

Secretaría de Medio Ambiente y
Servicios Públicos del Municipio
EL MEDIO AMBIENTE QUE *Queremos**



Muchas gracias por su atención.