

ANEXOS

6.1 GLOSARIO TÉRMINOS

Absorción.- acción y efecto de absorber, proceso en el que una sustancia generalmente gaseosa, penetra y se difunde regularmente en otra, generalmente sólida o líquida, paso de gases o disoluciones a través de una membrana, captura o pérdida de energía de radiaciones, indas, partículas, etcétera, al atravesar un medio o chocar con él (absorción sonora, absorción atmosférica, absorción de rayos x, absorción de neutrones, etcétera). Unión química labil, de tipo superficial que se establece entre las partículas de un sólido o de un líquido con los átomos, iones, moléculas existentes en el medio.

Agente afectable.- sistema compuesto por el hombre y su entorno físico, sobre el cual pueden obrar los efectos destructivos del agente perturbador o calamidad.

Agente perturbador.- acontecimiento que puede impactar a un sistema afectable y transformar su estado normal en un estado de daños que puede llegar al grado de desastre, por ejemplo sismos, huracanes, incendios, etcétera. Por lo general se le denomina calamidad.

Agente regulador.- organización destinada a proteger la estabilidad de los agentes afectables, a través del control y de la prevención de los procesos destructivos y sus efectos, también atiende las situaciones de emergencia y la recuperación posterior.

Asentamientos humanos.- establecimiento de un determinado conglomerado demográfico con el conjunto de sus sistemas de convivencia, en un área físicamente localizada, considerando dentro de la misma los elementos naturales y las obras materiales que la integran.

Avalancha o alud.- movimiento descendente de una masa de material, comúnmente constituido por nieve o rocas, que se desprende y avanza a una velocidad de aceleración reciente por una pista o ruta gravitacional, hasta llegar a una zona de reposo. Generalmente se inicia en pendientes a partir de 10 grados, aunque en la pista la pendiente puede llegar a ser considerablemente menos.

Calamidad.- ver agente perturbador.

Crecimiento explosivo de la población.- alteración en el ritmo de crecimiento de la población, que se caracteriza por un incremento progresivo y constante de índice demográfico y tiene su origen en el comportamiento inestable de una o más variables demográficas: natalidad, mortalidad y movimientos migratorios.

Daño ecológico.- es el detrimento que sufre el equilibrio ecológico por efecto de los diversos riesgos que concurren al deterioro ambiental, tales como la contaminación y la deforestación entre otros.

Desastre.- evento concentrado en tiempo y espacio, en el cual la sociedad o una parte de ella, sufre un severo daño o incurre en pérdidas para sus miembros, de tal manera que la estructura social se desajusta e impide el cumplimiento de sus actividades esenciales, afectando el funcionamiento vital de sociedad.

Desecho.- es una especie de residuo no susceptible de volver a usarse como materia prima en la elaboración de nuevos productos.

Detritos.- todo tipo de fragmentos rocosos. Materia orgánica amorfa que se mantiene en suspensión en el agua, de origen diverso y que es utilizada por las especies detritívoras.

Ecología.- ciencia que estudia las relaciones de los organismos con su ambiente orgánico o inorgánico, a nivel nuevo de integración no contemplado en otras ciencias naturales, es una ciencia de síntesis que estudia las comunidades de organismo, la estructura y función de la naturaleza; busca las regularidades en el funcionamiento de los ecosistemas.

Ecosistema.- sistema formado por un conjunto de seres vivos o inertes pertenecientes a distintas especies, que viven en un fragmento de la biosfera, definido por una serie de características ambientales, en el que se produce una interacción entre los organismos y el medio que constituye la base de un proceso dinámico de ajuste y sucesión.

Erosión.- desgaste de la superficie terrestre, producido por uno o varios agentes naturales: glacial, pluvial, fluvial, marino, eólico, etc.

Erupción.- tipo de actividad volcánica caracterizada por la proyección al exterior de material sólido, líquido y gaseoso a través de un cráter.

Estuario.- zona de la desembocadura de un río, generalmente en forma de embudo, en donde tiene lugar una mezcla de agua dulce y salada, potenciada por la acción de las mareas. Según el sentido de la circulación de flujos se habla de estuario positivo y estuario negativo.

Evapotranspiración.- pérdida de agua de un suelo a través de la transpiración de la vegetación y de la propia evaporación.

Explosión.- fenómeno originado por la expansión violenta de gases, que se produce a partir de una reacción química, o por ignición o calentamiento de algunos materiales, que se manifiesta en forma de una liberación de energía y da lugar a la aparición de efectos acústicos, térmicos y mecánicos.

Fenómenos de origen geológico.- son aquellos que tienen como origen las acciones y movimientos violentos de la corteza terrestre. En esta categoría se incluyen los sismos o terremotos y la inestabilidad de suelos, también conocida como movimientos de tierra, los que pueden tomar diferentes formas: arrastre lento o reptación, deslizamiento, flujos o corriente, avalancha o alud, derrumbe y hundimiento, colapso.

Fenómenos de origen hidrometeorológicos.- son los fenómenos producidos por los cambios básicos en la atmósfera y en el clima. Los más importantes debido a su influencia en nuestra entidad son las lluvias torrenciales que provocan inundaciones; los huracanes, las heladas, sequías, granizadas y tormentas eléctricas.

Fenómenos de origen socio-organizativo.- son aquellos generados por actos y errores humanos que se dan en el marco de grandes concentraciones o movimientos multitudinarios de población, así como, la suspensión de las funciones en un sistema de subsistencia, como acontece en los espectáculos o actos cívicos a los que concurre una gran cantidad de gente, que provoca la insuficiencia de instalaciones.

Hundimiento.- dislocación de la corteza terrestre que da lugar a la remoción en sentido vertical de fragmentos de la misma.

Inercia.- propiedad de los cuerpos de no cambiar o cesar su estado de movimiento o reposo en velocidad y dirección sin la aplicación o intervención de una fuerza física. Principio de que un cuerpo permanece en reposo o en movimiento uniforme si sobre él no actúa ninguna fuerza externa que lo modifique.

Interrupción de servicios.- situación anómala que ocurre cuando la comunidad se ve afectada por la suspensión o disminución de funciones en un sistema de servicios, por ejemplo, la suspensión en el suministro de agua potable, energía eléctrica, transporte, abasto, etc.

Intrusión.- penetración del magma procedente del interior de la tierra en rocas de la corteza ya consolidadas; puede originar procesos de metamorfismo de contacto.

Inversión termica.- fenómeno ecológico que suele presentarse con mayor frecuencia durante los meses de invierno y que se produce en función de la diferencia de temperatura que se registra en la composición de la atmósfera. En condiciones normales, las capas de aire más frío se encuentran arriba y las calientes abajo. Cuando se da la inversión, se forma una capa de aire caliente entre dos de aire frío, de tal manera que el aire frío no puede ascender a través de la capa cálida. Esto provoca que los contaminantes producidos en la superficie de la tierra queden atrapados en la copa inferior que no circula, trayendo consecuencias graves sobre la salud de los seres vivos, particularmente del hombre. El fenómeno desaparece hasta que la capa de inversión se dispersa, lo cual sucede normalmente durante el día, cuando los rayos solares calientan la tierra y, por tanto, se calienta también la capa inferior de aire frío.

Lahar.- fenómeno volcánico que rivaliza con las nubes incandescentes, respecto a su frecuencia y potencial destructivo, el llamado lahar o flujo de lodo, puede producirse no solo durante las erupciones sino también muchos meses después, debido a las lluvias y a la liberación del agua del cráter.

Magma.- masa fundida de composición principalmente silíceo, con abundantes elementos, formada en las profundidades de la tierra por la fusión de las rocas preexistentes, puede cristalizar en condiciones profundas o bien aflorar a la superficie a través de los fenómenos volcánicos.

Marea de tempestad.- alteración del mar, que se manifiesta como una sobre elevación de su nivel, debido a la presencia de una perturbación meteorológica que combina baja presión y viento, como una tempestad o un huracán.

Maremoto.- (tsunami) ola de gran tamaño y fuerza destructiva, producida por un sismo en el fondo del mar, por efecto de actividad volcánica submarina o por derrumbes, que suele alcanzar gran altura y penetrar varios kilómetros tierra adentro. El término maremoto (formado a semejanza de terremoto por las voces latinas mare, mar y motus, movimiento), tiene el mismo valor que el vocablo japonés tsunami, universalizado en los tratados de sismología. Un maremoto se propaga en el mar abierto a extraordinaria velocidad, con una gran longitud y baja amplitud de onda, que se transforma en una ola destructiva de gran altura (se han registrado olas de 55 m. De altura) la cual, al acercarse a la costa y en especial al entrar a una bahía, por el confinamiento del fondo y los márgenes resulta de gran destructividad. El riesgo de un maremoto existe para los dos litorales de la república,

aunque con mayor probabilidad en el pacífico, sobre las costas de colima, jalisco y michoacán.

Silicato.- conjunto de minerales cuya base estructural la constituye la molécula tetraédrica de SiO_4 que admite varias disposiciones y combinaciones con diversos metales (hierro, aluminio, calcio, magnesio, etc.). Los silicatos son constituyentes comunes de todas las rocas y representan aproximadamente el 50% de los minerales conocidos, participan mayoritariamente en la composición de la corteza terrestre.

Tolvaneras.- remolino de polvo propio de las regiones esteparias o desérticas.

Trombas.- manga o columna de agua dotada de movimiento giratorio por efecto de un torbellino. Tornado que se forma o transita sobre una superficie líquida, río, lago o mar, producido por un mínimo de presión que sólo afecta a zonas reducidas, en el mar provoca la elevación de columnas de agua, con movimientos helicoidal que llega hasta las nubes en forma de copa, como la de un árbol.

Tsunami.- ver maremoto.

Vortice.- centro u ojo de un huracán.

Vulcanismo.- conjunto de fenómenos volcánicos, actuales o pasados, de cualquier parte más o menos profunda del edificio volcánico

6.2 BIBLIOGRAFÍA

2000. Censo de población y vivienda México: INEGI.

2005. Censo de población y vivienda, México: INEGI.

2010. Censo de población y vivienda, México: INEGI.

Atlas Nacional de Riesgo 2006-2012. <http://www.atlasnacionalderiesgos.gob.mx>
Bioarquitectura. Biomimicry. Tesis, Universidad De Las Américas Puebla, 2009.

Blindaje de líneas de transmisión, Instituto Politécnico Nacional, México DF 2010.)

Departamento de aguas subterráneas de la CONAGUA 10/2012.

Diagnóstico de peligros e identificación de riesgos de desastres en México, CENAPRED,
Atlas Nacional de Riesgo de la República Mexicana, 2009).

El cambio climático en México. Instituto Nacional de Ecología, Universidad Nacional Autónoma de México, US Country Studies Program. México, 220 p. ISBN 968-36-7562-
Sequía meteorológica, María Engracia Hernández cerda,* Laura Angélica torres tapia** y Gonzalo Valdez Madero* instituto de geografía, UNAM, facultad de ciencias, UNAM.

El Economista, p. 4-Primer Plano,

http://cambio_climatico.ine.gob.mx/descargas/noticias_23_01_2012.pdf

Elaboración del programa de contingencia, riesgos e información asociado a los efectos del cambio climático en el Estado De Puebla, Secretaria De Sustentabilidad Ambiental Y Ordenamiento Territorial, Gobierno Del Estado De Puebla 2011.

Equipo de relámpagos del NSSTC. <http://ciencia.nasa.gov/>

Estaciones REMA, Programa de gestión de la calidad del aire en la zona metropolitana del valle de puebla 2006-20011, Secretaria Del Medio Ambiente Y Recursos Naturales, Gobierno Del Estado De Puebla 2005-20011.

Guía Básica para la Elaboración de Atlas Estatales y Municipales de Peligros y Riesgos, Serie: Atlas Nacional de Riesgos, CENAPRED, México 2006.

Informe técnico, estudio de la seguridad de las edificaciones de vivienda ante la incidencia de viento, CENAPRED 2003).

Instituto Nacional de Estadística y Geografía, 2010. Anuario estadístico del estado de Puebla, México: INEGI.

John Tomanio; Robertthomason; Jeff Masers, Weather Underground; centro nacional de datos climáticos (temperaturas, ondas calidas y lluvia; noaa (humedad).

Laboratorio nacional de tormentas severas (NOAA). Oklahoma, USA.).

Las sequias en México durante el siglo XIX, UNAM. 2005.

Las tormentas eléctricas: un riesgo subestimado, Raúl Erlando López y Ronald L. Holle. Lucino Gutiérrez Herrera Mauro Julián Cuervo Morales Enrique Octavio Ortiz Mendoza. Regiones naturales y de planeación para el estado de Puebla.

Lucino Gutiérrez Herrera Mauro Julián Cuervo Morales Enrique Octavio Ortiz Mendoza.
Regiones naturales y de planeación para el estado de Puebla.

México: una visión hacia el siglo XXI. El cambio climático en México, Gay García Carlos
(Compilador) (2000). *México: una visión hacia el siglo XXI*.

Plan de Emergencia del Río Alseseca”, CONAGUA (2011-2012), Unidad Operativa
Municipal de Protección Civil.

Plan de Emergencia del Río Atoyac”, CONAGUA (2011-2012), Unidad Operativa
Municipal de Protección Civil.

Plan Municipal De Desarrollo 2011-2014 del Municipio de Puebla.

Plan Nacional de actuaciones preventivas de los efectos del exceso de temperaturas
sobre la Salud. 2011.

Programa Municipal de Desarrollo Urbano Sustentable de Puebla 2005-2008.

Programa regional de ordenamiento territorial Angelópolis.

Proyecto urbano ambiental del Espejo del agua del Santuario, Ayuntamiento de Puebla
(2008-2011).

Secretaría de Desarrollo Social H. Ayuntamiento del Municipio de Puebla Unidad
Operativa Municipal de Protección Civil Atlas de Peligros Naturales 2005-2008.

Secretaría de Gobernación H. Ayuntamiento del Municipio de Puebla Unidad Operativa
Municipal de Protección Civil.

Secretaría de Gobernación, Atlas de Riesgo del estado de Puebla 2005-2011.

Secretaría del Medio Ambiente y Recursos Naturales, 2010. Síntesis de la Estrategia de
Mitigación y adaptación del Estado de Puebla ante el Cambio Climático. Gobierno del
Estado de Puebla.

Sequía meteorológica, María Engracia Hernández cerda,* Laura Angélica torres tapia** y
Gonzalo Valdez Madero* instituto de geografía, UNAM, facultad de ciencias, UNAM.

Serie fascículos, Sequias, CENAPRED, 2007.

Serie fascículos, tormentas eléctricas, Centro de prevención de desastres, secretaria de
gobernación SEGOB, 1ra edición, agosto de 2010).

Servicio Meteorológica Nacional, CNA. (14/09/2012) Normales Climatológicas por
Estación' <http://smn.cna.gob.mx>.

Tesis “Simulación hidrológica con sistemas de información geográfica de la cuenca del río
Alseseca, municipio de puebla, Pue.” Instituto Politécnico Nacional, México D.F. 2009.

6.3 CARTOGRAFÍA EMPLEADA

Instituto Nacional de Estadística y Geografía.

Cartas topográficas escala 1:250,000 y 1:50,000- serie II y 1:20,000-conjunto de datos vectoriales E14B43 y E1453.

Cartas topográficas –Toponímicos- capa de datos vectoriales escala 1:50,000 E14B43 y E14B53.

Cartas topográficas escala 1:250,000 y 1:50,000 serie II y 1:20,000- conjunto de datos vectoriales E14B43 y E14B53.

Cartas temáticas edafología escala 1:250,000 serie I y II conjunto de datos vectoriales E1402 y E1405.

Cartas temáticas Geología escala 1:250,000 serie I conjunto de datos vectoriales E1402 y E1405.

Cartas temáticas hidrología superficial escala 1:250,000 serie 1 conjunto de datos vectoriales E1402 y E1405.

Cartas temáticas hidrología subterráneas escala 1:250,000 serie 1 conjunto de datos vectoriales E1402 y E1405.

Cartas temáticas uso de suelo y vegetación escala 1:250,000 serie IV conjunto de datos vectoriales E1402 y E1405.

Orto fotos digitales escala 1:20,000 de las cartas E14B43 y E14B53.

6.4 METADATOS

(Véase archivo adjunto
METADATOS.xlsx)

6.5 FICHAS DE C

“(DECRETO DEL HONORABLE CONGRESO DEL ESTADO LIBRE Y SOBERANO DE PUEBLA, PUBLICADO EN EL PERIÓDICO OFICIAL DEL ESTADO EL 30 DE OCTUBRE DE 1962)”

DECRETO “EL H. XII CONGRESO CONSTITUCIONAL DEL ESTADO LIBRE Y SOBERANO DE PUEBLA,

CONSIDERANDO.

Que la región en que se ubica el Municipio de Puebla, no puede permanecer al margen del progreso notorio que se observa en todo nuestro país, y que el crecimiento demográfico de la Capital del Estado requiere la creación constante de nuevas fuentes de trabajo que propicien, para sus habitantes, mejores niveles de vida;

Que los actuales límites del Municipio de Puebla le asignan un área insuficiente e inadecuadamente distribuida para el funcionamiento y crecimiento organizado de la ciudad, en perjuicio de la eficaz operación y administración de los servicios públicos elementales;

Que el Gobierno Federal ha efectuado en los últimos tiempos importantes erogaciones en obras públicas en beneficio colectivo, entre otras, la autopista “Cinco de Mayo”, el gasoducto, disponibilidad de energía eléctrica, que impulsarán, si se aprovechan oportuna y debidamente, la diversificación y desarrollo de la industria y del comercio poblanos;

Que lo expuesto en el considerando anterior requiere indudablemente un planteamiento adecuado de las áreas disponibles y de la prestación de servicios públicos que en la actualidad no es posible por la existencia de Municipios cuyos territorios se encuentran dentro de la periferia del de Puebla y de otros limítrofes, pero que necesariamente son beneficiarios permanentes y se incluyen en la zona de influencia de los servicios públicos que presta la capital del Estado, lo que plantea muy serios problemas en la dotación, administración y distribución de dichos servicios e inequitativas situaciones respecto de la tributación municipal;

Que importantes recursos hidráulicos en explotación para el abastecimiento de agua potable de la ciudad se obtienen dentro de las áreas de Municipios: limítrofes que el de Puebla puede preservar e incrementar para atender en el futuro el crecimiento demográfico e industrial de la capital del Estado:

Por las razones expuestas y otras que serían prolijos enumerar, porque se han cumplido las formalidades legales y reglamentarias y con apoyo en los Artículos 49

Fracción II, inciso 2º, y 104 Fracción XIV de la Constitución Política del Estado:

DECRETA:

ARTICULO PRIMERO.- Se suprimen los Municipios de San Jerónimo Caleras, San Felipe Hueyotlipan; San Miguel Canoa; Resurrección y Totimehuacán; los que a partir de la vigencia de este Decreto y con la totalidad de sus poblados y extensiones superficiales se anexan al Municipio de Puebla, cuyas autoridades judiciales y administrativas ejercerán plenamente sus atribuciones sobre la totalidad del perímetro que esta Ley señala, de tal manera que se amplía la jurisdicción de dichas Autoridades Judiciales y Administrativas del Municipio de Puebla en la medida que comprende las extensiones superficiales referidas.

ARTICULO SEGUNDO.- Se fijan como límites del Municipio de Puebla

POREL NORTE, los siguientes:

A partir de la desembocadura al Río Atoyac de la Barranca de ATLACAMONTE, limita con el Estado de Tlaxcala en todos sus términos, hasta la cumbre de la MALINTZI o MATLALCUEYE.

POR EL LADO ORIENTE Y SUR, los siguientes:

De la cumbre del Matlalcueye, rumbo al Sur- Este, la línea establecida en el Decreto Presidencial del 4 de junio de 1888, hasta el punto llamado “Mojonera de la Letra “A”, siguiendo al Poniente hasta la cumbre del Xaltenalin, línea colindante con el Ex- Distrito de Tepeaca, de este punto, al Sur-Oeste el lindero que sirve de límite entre el Municipio de Resurrección y el Ejido de San Miguel Canoa con terrenos pertenecientes a Amozoc; límite entre el Ejido de Capulac y Hacienda San Mateo con el Ejido de San Miguel Espejos, lindero de Ejido de Xonacatepec y Hacienda de San Mateo, a Poniente con lindero anterior y terrenos de Chachapa siguiendo al Sur por la Barranca de Capulaco Amaluacan; siguiendo el lindero de la ampliación de Chachapa y Chapultepec y Hacienda “LOSALAMOS”, ampliación de Chapultepec hasta encontrar el lindero del Municipio de Totimehuacán para seguir por este último hasta la intersección del Municipio de Ocoyucan y el cauce del río Atoyac, siguiendo aguas arriba hasta el cauce del río Atoyac, siguiendo aguas arriba hasta el Puente de Echeverría (afectado por el remanso de la presa “Manuel Ávila Camacho”).

YPOR EL PONIENTE, los que siguen:

A partir del Puente de Echeverría y siguiendo agua arriba el río Atoyac hasta su confluencia con la Barranca a Río Zapateros a través del Ejido de Temoxtitla, Ejido de Cacalotepec, Hacienda de Castillotla y Hacienda de Mayorazgo, pertenecientes al Municipio de Puebla; se sigue aguas arriba el curso de esta Barranca en terrenos del Ejido de San Andrés Cholula, de la Hacienda de la Concepción Buenavista (donde termina el Municipio de San Andrés Cholula) y terrenos de Romero Vargas; límite entre: Ejido de Romero Vargas, Hacienda Zavaleta y Hacienda Santa Cruz con el pueblo de Momoxpan: linderos de los pueblos de Cuautlancingo La Trinidad; se sigue el lindero Poniente de la Hacienda de Apetlachica hasta encontrar el cauce del Río Atoyac aguas arriba de Barranca Honda, se sigue el cauce de este río hacia el Norte hasta encontrar

el punto de partida, o sea la Barranca de ATALCOMONTE que anterior pertenece al Municipio de Cuautlancingo.

ARTICULO TERCERO.- En los términos anteriores que dan modificados y definidos los límites anteriores de los Municipios de Amozoc; **SAN ANDRÉS CHOLULA** y Cuautlancingo de los Ex distritos de Tecali y Cholula.

ARTICULO CUARTO.- Dentro de las mismas extensiones que pertenecieron a los Municipios que esta Ley suprime, se crean las Juntas Auxiliares de San Jerónimo Caleras; San Felipe Hueyotlipan; San Miguel Canoa; Resurrección y Totimehuacán.

ARTICULO QUINTO.- Las Juntas Auxiliares a que se refiere el precepto anterior dependerán política, hacendaria y administrativamente del Municipio de Puebla.

TRANSITORIOS:

ARTÍCULO PRIMERO.- Este Decreto surtirá sus efectos a partir del día

15 de febrero de 1963 por lo que se refiere a la integración del Municipio de Puebla dentro del área que se le asigna; y por lo que corresponde a las Juntas Auxiliares que este propio decreto establece, entrará en vigor en las fechas que señala el artículo 56 de la Ley Orgánica Municipal, tanto para la elección como para que tomen posesión los miembros electos de dichas Juntas Auxiliares.

ARTICULO SEGUNDO.- Para definir con precisión los límites que este decreto señala al Municipio de Puebla, se faculta al Ejecutivo del Estado y al H. Ayuntamiento de dicho Municipio para comisionar al personal que efectuó el deslinde y levante los planos respectivos.

ARTICULO TERCERO.- Igualmente se faculta al Ejecutivo del Estado y al H. Ayuntamiento del Municipio de Puebla, para proveer lo necesario dentro de sus respectivas competencias, conforme a las disposiciones relativas a la Ley Orgánica Municipal, para la integración de las Juntas Auxiliares que este decreto establece y para dictar todas las disposiciones y medidas que conduzcan su mejor y exacta observancia.

ARTICULO CUARTO.- Se derogan igualmente todas las disposiciones que se opongan a la presente.

EL GOBERNADOR hará publicar y cumplir la presente disposición DADA en el Palacio del Departamento Legislativo, en la Heroica ciudad de Puebla de Zaragoza, a los seis días del mes de septiembre de 1962.-Hermilio Amador Ortiz, D.P.-Lic. Aureliano Cortes Zayas, D.S. Alfonso Valderrama González, D.S.- Rúbricas.

Por tanto mando se imprima, publique y circule para sus efectos. DADO en el Palacio del Departamento Ejecutivo en la Heroica Puebla de Zaragoza, a los veinte días del mes de Octubre de mil novecientos sesenta y dos.- El Gobernador Constitucional del Estado. Fausto M. Ortega.- Rúbrica.-El Secretario General de Gobierno. Lic. Alfonso Vélez López.- Rúbrica. “

Localidades del Municipio de Puebla

No.	NOMBRE DE LOCALIDAD	LONGITUD	LATITUD	ALTITUD	POB.TOTAL	TIPO
1	Heroica Puebla De Zaragoza	0981151	190243	2147	1434062	Cab. Municipal
2	San José El Aguacate	0981114	185122	1951	386	Localidad
3	Los Ángeles Tetela	0980954	185322	2119	2237	Localidad
4	San Antonio Arenillas	0981039	185703	2060	527	Localidad
5	San Andrés Azumiatla	0981510	185415	2159	8509	Junta Auxiliar
6	Buenavista Tetela	0981027	185511	2057	1172	Localidad
7	Calderón (Crucero El Oasis)	0980819	185703	2120	171	Localidad
8	Guadalupe Victoria Valsequillo	0980617	185507	2082	483	Localidad
9	La Libertad Tecola	0981100	185301	2148	667	Localidad
10	El Oasis Valsequillo	0980804	185513	2057	363	Localidad
11	La Paz Tlaxcolpan	0981319	185408	2083	745	Localidad
12	Resurgimiento Atotonilco	0981221	185706	2060	769	Localidad
13	La Resurrección	0980747	190622	2357	9065	Junta Auxiliar
14	San Sebastián De Aparicio	0980939	190612	2280	6644	Junta Auxiliar
15	San Baltazar Tetela	0981035	185432	2057	3683	Junta Auxiliar
16	San José El Rincón	0981157	185309	2060	929	Localidad
17	San Miguel Canoa	0980611	190907	2602	14863	Junta Auxiliar
18	Santa Cruz La Ixtla	0981353	185620	2057	440	Localidad
19	Santa María Tzocuilac La Cantera	0981215	185104	1960	426	Localidad
20	Santa María Xonacatepec	0980613	190522	2340	13673	Junta Auxiliar
21	Santo Tomás Chautla	0980911	185757	2144	6540	Junta Auxiliar
22	Santa María Guadalupe Tecola	0981130	185421	2057	1414	Junta Auxiliar
23	San José Xacxamayo	0980939	185144	1970	827	Localidad
24	San Pedro Zacachimalpa	0980922	185634	2122	3889	Junta Auxiliar

No.	NOMBRE DE LOCALIDAD	LONGITUD	LATITUD	ALTITUD	POB.TOTAL	TIPO
25	San Isidro Tlalcostépetl	0980335	190802	2655	43	Localidad
26	Huexotzitzín	0980233	190826	2717	4	Localidad
27	Hueytlaixco	0980326	190823	2697	11	Localidad
28	Huiloac	0980443	190803	2580	6	Localidad
29	Santa Lucía Villa Altamirano	0981327	185731	2080	5	Localidad
30	Áfricam Safari	0980811	185613	2117	39	Localidad
31	Fundadores Del Ejido Colonia Chapultepec	0980821	190044	2256	82	Localidad
32	Excursionista	0980815	190049	2240	5	Localidad
33	San José Zetina	0981615	185519	2120	555	Localidad
34	San Miguel Espejo	0980400	190542	2418	2267	Localidad
35	Cuatepeque	0980931	185715	2120	76	Localidad
36	Toluquilla (Los Cantiles)	0980823	185503	2058	29	Localidad
37	Pochote De Tetela	0981226	185318	2124	49	Localidad
38	La Josefina	0980928	190638	2300	265	Localidad
39	San Antonio Arenillas	0981100	185711	2059	46	Localidad
40	Santa Catarina	0980941	185838	2120	4123	Localidad
41	Artículo Primero Constitucional	0980929	185821	2158	1360	Localidad
42	San Juan Tepepa	0980916	185826	2192	909	Localidad
43	18 De Marzo	0980937	185808	2116	1029	Localidad
45	Temazcalá	0980335	190706	2558	1	Localidad
46	El Rosario La Huerta	0981614	185105	2066	162	Localidad
47	Sacramonte	0981214	190755	2227	96	Localidad
48	Sección Décima De San Miguel Canoa	0980541	190939	2688	677	Localidad
49	6ta Secc. San Miguel Canoa (Apantenco)	0980703	190758	2470	427	Localidad
50	Riveras De Aparicio	0980912	190624	2300	212	Localidad

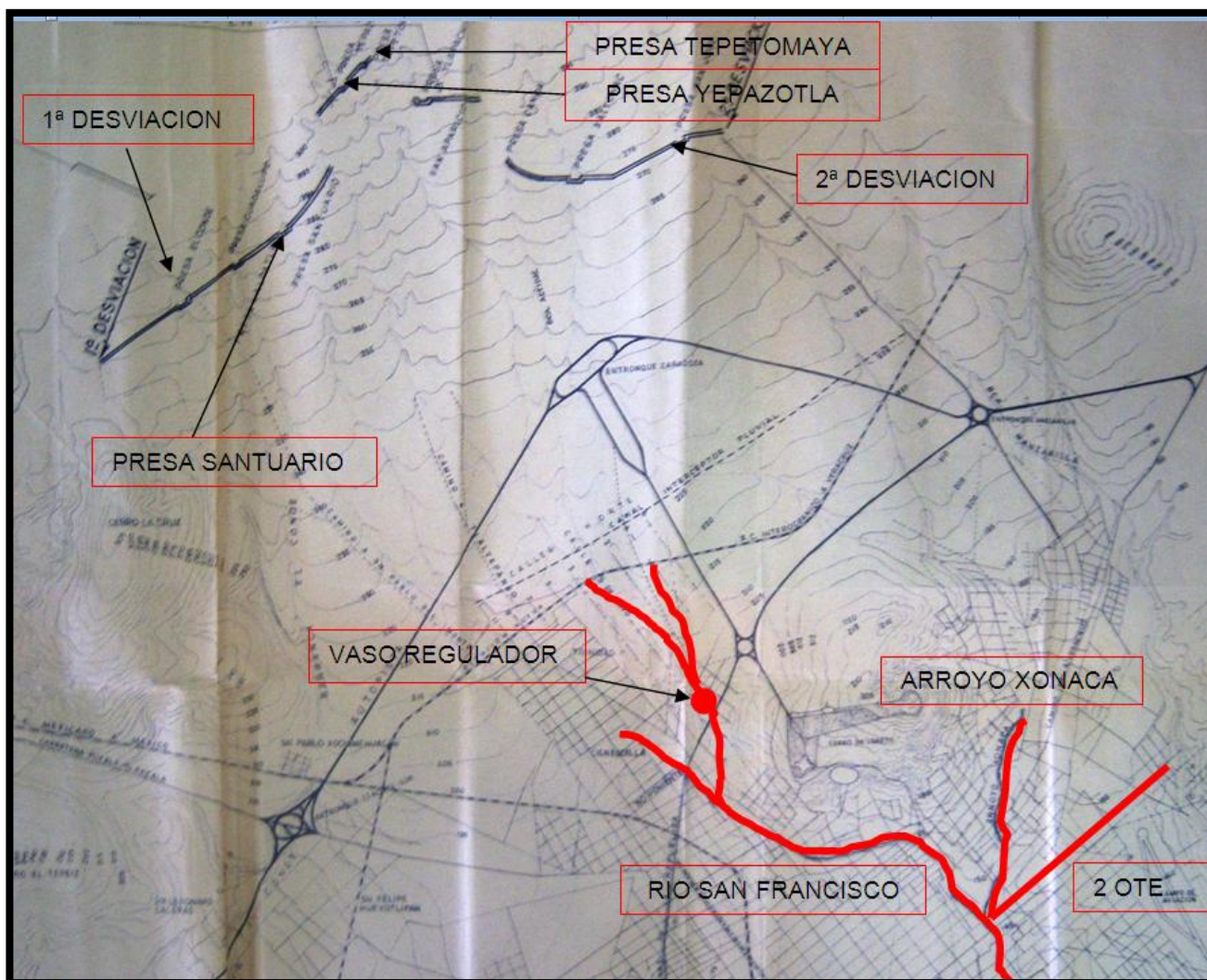
No.	NOMBRE DE LOCALIDAD	LONGITUD	LATITUD	ALTITUD	POB.TOTAL	TIPO
51	Villa Santiago De Los Leones	0980821	190702	2360	125	Localidad
52	Las Playas	0980826	185541	2075	13	Localidad
53	Toluquilla	0980903	185506	2125	4	Localidad
54	Bosques De Amalucan Segunda Sección	0980640	190332	2265	66	Localidad
55	Guadalupe	0980919	185727	2100	579	Localidad
56	La Caraqueña	0981601	185428	2112	46	Localidad
57	Conjunto Campestre Haras	0980743	190043	2266	32	Localidad
58	Cuachila	0981226	185430	2079	5	Localidad
59	Lorotlán	0980524	190934	2711	30	Localidad
60	Llano Grande	0981538	185507	2060	9	Localidad
61	Ojocotla	0980539	190857	2625	50	Localidad
62	El Capulo (La Quebradora)	0981608	185658	2059	1019	Localidad
63	San José Buenavista	0980523	191004	2754	58	Localidad
64	San Juan Soto	0981014	185536	2059	72	Localidad
65	San Miguel	0981502	185509	2060	159	Localidad
66	San Miguelito	0980534	190910	2660	325	Localidad
67	Santa Cruz La Ixtla Sur	0981430	185558	2057	73	Localidad
68	Tecumatla	0980946	185510	2057	1	Localidad
69	Tepecaltech (Tlancuaya)	0981532	185504	2089	33	Localidad
70	La Tepesilera (Quinta María Isabel)	0980937	185511	2066	18	Localidad
71	Tepozán	0981500	185542	2060	15	Localidad
72	Tierra Colorada	0981454	185501	2078	130	Localidad
73	Xaxahuen	0980746	190722	2401	47	Localidad
74	Xaxalpa (La Trinidad)	0980412	191047	2953	2	Localidad
75	Los Cerritos	0980929	190548	2269	200	Localidad
76	Signoret	0980529	190325	2290	507	Localidad

No.	NOMBRE DE LOCALIDAD	LONGITUD	LATITUD	ALTITUD	POB.TOTAL	TIPO
77	Guadalupe Tlatelpa	0981031	185808	2080	77	Localidad
78	Santa Catarina (Tercera Sección)	0981049	185830	2099	254	Localidad
79	Santa Clara La Venta	0981204	185750	2080	155	Localidad
80	Xacxamayo	0981447	185551	2060	23	Localidad
81	Pipilatzin	0980516	191011	2779	23	Localidad
82	San Isidro Buen Suceso	0980547	190951	2699	40	Localidad
83	Tecolotzi	0980723	190744	2439	98	Localidad
84	Agua Santa	0980718	185630	2099	15	Localidad
85	La Asunción	0981036	185737	2059	19	Localidad
86	Chichac	0981636	185651	2057	251	Localidad
87	Cuazontetla	0980711	190625	2380	37	Localidad
88	Encinos	0980706	190528	2330	168	Localidad
89	La Ladera Del Tecorral	0980834	185337	2150	6	Localidad
90	La Loma	0980952	185559	2099	9	Localidad
91	Nanalcopa	0980559	190842	2580	476	Localidad
92	La Resurrección	0980824	190548	2310	99	Localidad
93	La Resurrección	0980751	190636	2360	8	Localidad
94	Ampliación La Resurrección	0980707	190619	2379	32	Localidad
95	San Marcos	0980913	185851	2157	401	Localidad
96	San Martín	0980554	190332	2280	86	Localidad
97	San Nicolás Coatepec	0981547	185318	2226	21	Localidad
98	Santo Tomás Chautla (Ixcobenta)	0980907	185732	2116	193	Localidad
99	Tecaxtétl	0980715	190647	2395	26	Localidad
100	Tepitzin	0980349	190653	2522	5	Localidad
101	Tlapacoyan	0980617	190823	2523	156	Localidad
102	6 De Junio	0980850	190636	2322	827	Localidad

No.	NOMBRE DE LOCALIDAD	LONGITUD	LATITUD	ALTITUD	POB.TOTAL	TIPO
103	Nueva Colonia Fuentes De Canoa	0980520	190851	2647	2	Localidad
104	El Arenal	0980950	185924	2119	44	Localidad
105	Lomas De Santa Catarina	0981007	185852	2115	477	Localidad
106	Primero De Mayo	0980552	190454	2335	1599	Localidad
107	San José Aparicio	0980905	190628	2307	147	Localidad
108	Santa Catarina	0980958	185807	2098	1551	Localidad
109	La Providencia	0980850	190627	2318	44	Localidad
110	Villa Batabia	0981016	185920	2099	184	Localidad
111	Apantenco	0980707	190804	2470	61	Localidad
112	Santiago De Los Leones	0980834	190659	2346	73	Localidad
113	Ampliación Rivera De Aparicio 2da Sección	0980852	190643	2321	64	Localidad
114	Ampliación 2 De Marzo	0980713	190504	2306	15	Localidad
115	Galaxia La Calera	0980910	185956	2183	2850	Localidad
116	Insurgentes	0980519	190510	2368	202	Localidad
117	Jorge Obispo	0980815	190650	2358	293	Localidad
118	Santa Elena	0980527	190450	2346	66	Localidad
119	Tezoquiapan	0980315	190753	2633	15	Localidad
120	Cocoyonotly	0980511	190910	2685	19	Localidad
121	Tlacaale	0981555	185602	2140	28	Localidad
122	Localidades De Una Vivienda				51	Localidad
123	Localidades De Dos Viviendas				15	Localidad
Población Total Del Municipio					1,539,819	

OBRAS DE PROTECCIÓN DEL RIO DE SAN FRANCISCO.

CROQUIS A
PLANO DE UBICACIÓN DE DESVIACIONES
ARCHIVO MUNICIPAL DE PUEBLA



Fuente: Archivo municipal de Puebla,
Proyecto urbano ambiental del espejo del agua del santuario,
Ayuntamiento de Puebla 2008-2011.



PRESA SANTUARIO



PRESA TEPETOMAYA

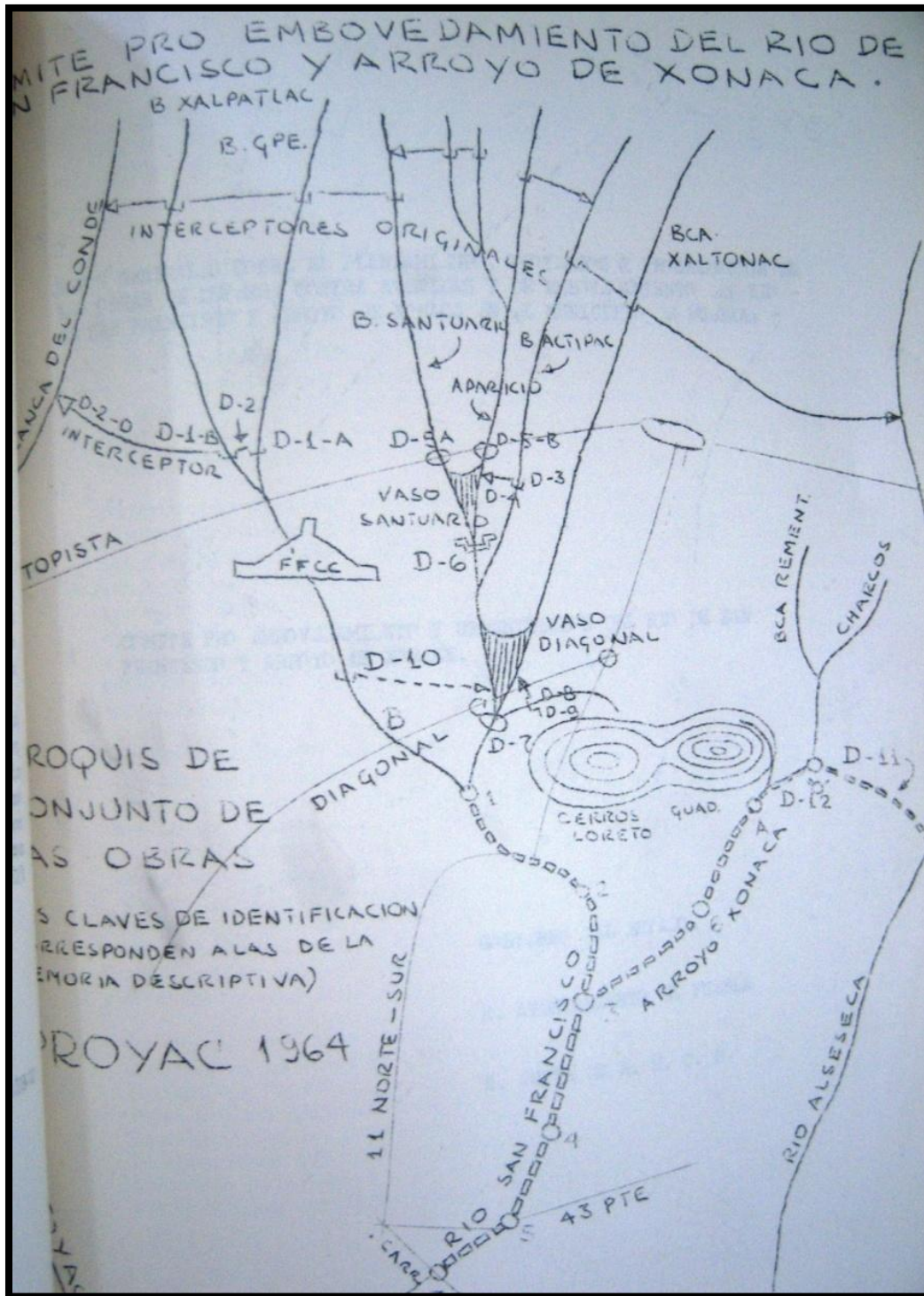


PRESA YEPAZOTLA

IMAGENES TOMADAS DEL EXPEDIENTE “EMBOVEDAMIENTO DEL RIO SAN FRANCISCO”
ARCHIVO MUNICIPAL DE PUEBLA

Fuente: Archivo municipal de Puebla, proyecto urbano ambiental del espejo del agua del santuario,
Ayuntamiento de Puebla 2008-2011.

CROQUIS B
DEL EMBOVEDAMIENTO MIENTO DEL RIO SAN FRANCISCO Y ARROYO XONACA” 1964



Fuente: Archivo municipal de Puebla, proyecto urbano ambiental del espejo del agua del santuario, Ayuntamiento de Puebla 2008-2011.



CONSTRUCCION DE LATORRE DEL DIQUE NIÑO ARTILLERO (VASO DIAGONAL) 1965



CONSTRUCCION DE LOS LAVADEROS PUBLICOS EN LA DIAGONAL SANTUARIO 1965



COSNTRUCCION DEL TALUD DE LA BARRANCA SANTUARIO, AUTOPISTA MEXICO-ORIZABA 1965

EDAFOLOGIA

CLAVE	NOMBRE SUELO1	NOMBRE SUELO 2	NOMBRE SUELO 3	CLA_TEX	Superficie (Ha)	%
AReu+FLeu/1r	Acrisol	Ferralsol	N/A	Gruesa	2499.113	1.2
AReu+PHha+CMeu/1R	Acrisol	Podzol	Chernozem	Gruesa	18556.988	8.93
CMeu+FLeu/1r	Chernozem	Ferralsol	N/A	Gruesa	6513.06	3.13
CMeusk+AReu+Pha/1R	Chernozem	Acrisol	Podzol	Gruesa	223.91	0.1
CMeusk+AReu/1r	Chernozem	Acrisol	N/A	Gruesa	223.91	0.1
CMvrsk+FLeu/2r	Chernozem	Ferralsol	N/A	Media	1426.329	0.69
DUcapt+LPcali+PHca/2	Podzoluvisol	Luvisol	Podzol	Media	10457.096	5.03
DUeupt+LPeuli/1	Podzoluvisol	Luvisol	N/A	Gruesa	802.372	0.39
DUeupt+LPeuli/1	Podzoluvisol	Luvisol	N/A	Gruesa	1358.489	0.65
DUeupt+PHha+CLha/2	Podzoluvisol	Podzol	Chernozem	Media	648.167	0.31
FLeu/1	Ferralsol	N/A	N/A	Gruesa	66.359	0.03
H2O	N/A	N/A	N/A	N/A	2656.503	1.28
LPcali+LPhurz/3	luvisol	Luvisol	N/A	Fina	5665.044	2.73
LPcali+PHca/2	luvisol	Podzol	N/A	Media	2149.97	1.03
LPcali+Phca+DUca/1	luvisol	Podzol	Podzoluvisol	Gruesa	1360.07	0.65
LPeuli+LPrz/2	luvisol	Luvisol	N/A	Media	3052.65	1.47
LPeuli+PHha+DUeu/1	luvisol	Podzol	Podzoluvisol	Gruesa	25231.915	12.14
LPrz+LPcali/2	Luvisol	Luvisol	N/A	Media	821.438	0.39
LPrz+LPcali+Rgca/3	Luvisol	Luvisol	Regosol	Fina	5343.474	2.57
LVaphuu+Ardy+FLdy/1r	Luvisol	Acrisol	Ferralsol	Gruesa	32946.276	15.85
PHcale+LPrz/2	Podzol	Ferralsol	N/A	Media	503.168	0.24
PHle +LPeuli/2	Podzol	Luvisol	N/A	Media	1990.343	0.96
PHle+LPeuli+VRmzpe/1	Podzol	Luvisol	Vertisol	Gruesa	5680.316	2.73
PHle+LPeuli+VRmzpe/2	Podzol	Luvisol	Vertisol	Media	194.69	0.93
PHha+VRmzpe/3	Podzol	Vertisol	N/A	Fina	1327.873	0.64
RGdylep+LPdyli+ANumlep/1	Regosol	Luvisol	Acrisol	Gruesa	5868.2	2.82
RGeu+LVpfap/1	Regosol	Luvisol	N/A	Gruesa	5840.81	2.81
RGeu+LVpfap+FLeu/1	Regosol	Luvisol	Ferralsol	Gruesa	1141.928	0.55
RGeule+CMeu/1	Regosol	Luvisol	N/A	Gruesa	1560.242	0.75
RGeulep+LPeuli+ANmolen/1	Regosol	Luvisol	Acrisol	Gruesa	15347.206	7.39
VRmzpe+PHca/3	Vertisol	Podzol	N/A	Fina	381.168	0.18
VRpele+PHca/3	Vertisol	Podzol	N/A	Fina	7339.194	3.53
VRpemz+FLeu/3	vertisol	Podzol	N/A	Fina	988.038	0.47

CLAVE	NOMBRE SUELO1	NOMBRE SUELO 2	NOMBRE SUELO 3	CLA_TEX	Superficie (Ha)	%
VRpepd/3	Vertisol	N/A	N/A	Fina	8.674	0.004
VRpepd+DUeu/3	Vertisol	Podzoluvisol	N/A	Fina	5835.995	2.81
VRpepdn+DUeu/3	Vertisol	Podzoluvisol	N/A	Fina	173.41	0.08
ZU	N/A	N/A	N/A	N/A	31570.024	15.19

Tabla
Datos de Campo

Tipo	Descripción	Punto
Bv+Je/1	Bv. Cambisol vértico Je. Fluvisol eútrico 1 Clase textural gruesa	61
Datos de campo		
Límite de suelo		
Profundidad	> 100 cm.	
Reacción HCL/NAF	Nula	
Clasificación		
Clave	Bv	
Fases físicas	Gravoso	
ESTRUCTURA		
Textura	Media	
Forma	Bloques	
Tamaño	Media	
Desarrollo	Moderado	
Denominación	Cambico	
Drenaje interno	Drenado	

Tipo	Descripción	Punto
Bv/2	Bv. Cambisol vértico 2 Clase textural media	62
Datos de campo		
Limite de suelo		
Profundidad	> 100 cm	
Reacción HCL/NAF	Nula	
Estructura		
Textura	Media	
Forma	Bloques	
Tamaño	Media	

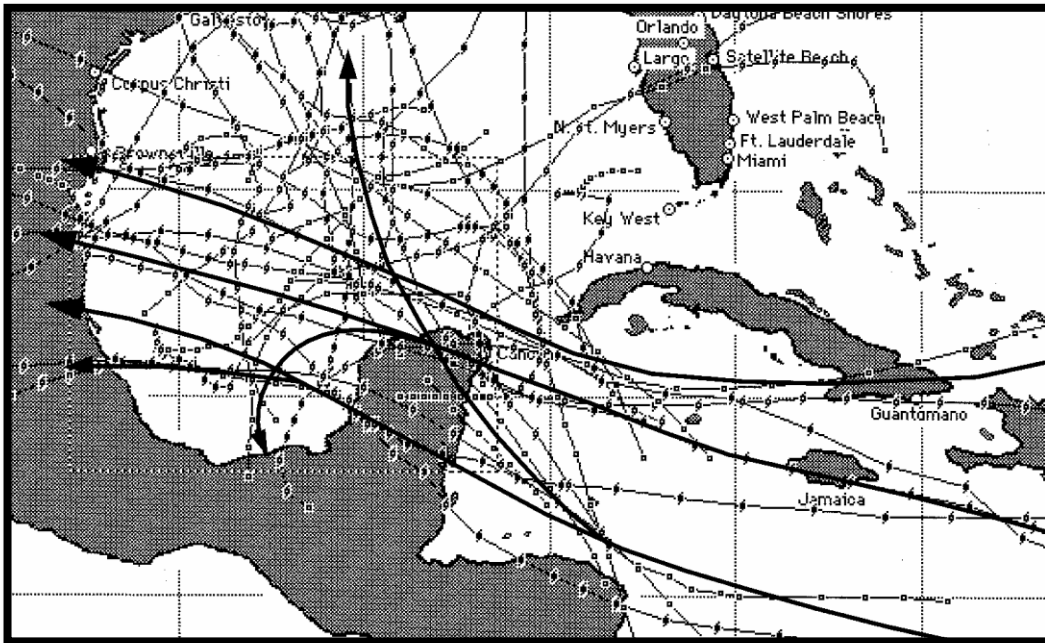
Desarrollo	Fuerte
Denominación	Cambico
Drenaje interno	Drenado

Tipo	Descripción	Punto
Bv+l+Vp/2	Bv. Cambisol vértico Vp. Vertisol pélico 2 Clase textural media	73
Datos de campo		
Límite de suelo		
Profundidad	> 100cm	
Reaccion HCl	Muy débil	
Textura	Fina	
Forma	Masiva	
Denominacion	Umbrico	
Estructura		
Forma	Masiva	
Denominación	Umbrico	
Drenaje interno	Drenado	

Tipo	Descripción	Punto
Be+l/1	Bv. Cambisol vértico L. Litosol 1 Clase textural gruesa	74
Datos de campo		
Limite de suelo		
Profundidad	40 cm	
Reacción HCL/NAF	Nula	
Estructura		
Textura	Gruesa	
Forma	Bloques	
Tamaño	Fina	
Desarrollo	Moderado	
Denominación	Oxico	

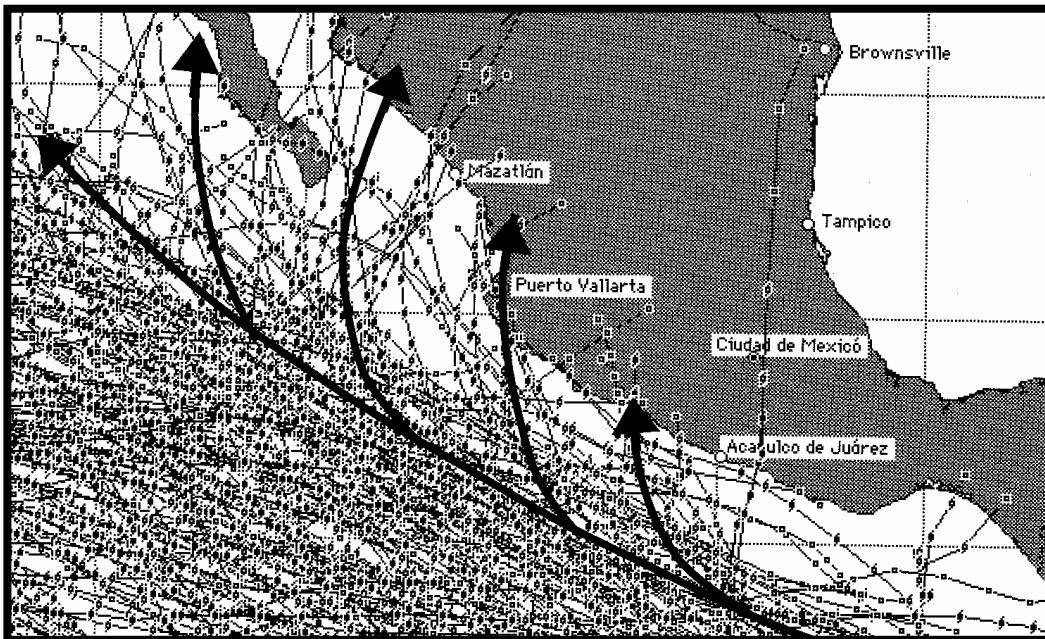
Drenaje interno	Drenado
------------------------	----------------

Trayectoria dominante de ciclones



Trayectoria dominante de ciclones en el océano atlántico.

Fuente: División de ciencias básicas e ingeniería del departamento de procesos e hidráulica, universidad autónoma metropolitana. Abril 2004.



Trayectoria dominante de ciclones en el océano pacífico.

Fuente: División de ciencias básicas e ingeniería del departamento de procesos e hidráulica, universidad autónoma metropolitana. Abril 2004.

Ciclones que han impactado en México en 1980- 2001.

Un total de 79 ciclones tropicales han impactado sobre el territorio mexicano durante el periodo de tiempo de 22 años, es decir de 1980 a 2001.

Año	Océano	Nombre	Cat.	Lugar entrada a tierra	Estados afectados	Periodo	Vientos (km/h)	Lluvia máx. en 24 h, (mm)
2001	Atlántico	Chantal	TT	Chetumal, Q Roo.	Q Roo., Yuc., Camp., Tab.	15-22 Ago	115	Chetumal, Q Roo. (211)
	Pacífico	Juliette	H1	4 Impactos B.C.S. (2), Son, B.C.	B.C.S., Son., B.C.	21 Sep-2 Oct	140	San Felipe, B.C. (202)
	Atlántico	Iris	DT	Presa La Angostura, Chis.	Chis.	4-9 Oct	55	Jaltenango, Chis. (122)
2000	Atlántico	Beryl	TT	Sto. Domingo del Charco, Tamp.	Tamp., N.L.	13-15 Ago	75	San Gabriel, Tamp. (160)
	Pacífico	Miriam	TT	Los Cabos, B.C.S.	B.C.S., Sin., Nay.	15-17 Sep	65	Todos Santos, B.C.S. (57)
	Atlántico	Gordon	DT	Tulum, Q Roo.	Q Roo., Yuc., Camp.	14-18 Sep	55	Cancun, Q Roo. (230)
	Pacífico	Norman	TT	Bahía Bufadero, Mich.; Mazatlán, Sin.	Gro., Mich., Col., Jal. Sin., Nay.	19-22 Sep	75	Callejones, Col. (357)
	Atlántico	Keith	H1	Q Roo, Tampico, Tamp.	Q Roo., Camp., Tab., Tamp., N.L, S.L.P., Ver.	3-5 Oct	140	Sabinas, Tamp. (366)
	Pacífico	Rosa	TT	Puerto Ángel, Oax.	Oax.	3-8 Nov	65	Pto. Angel, Oax. (103)
	1999	Atlántico	DT2	DT	Cazones-Tuxpan, Veracruz	Ver., Tamp., S.L.P., Hgo.	2-3 Jul	55
Atlántico		Bret	TT	Sur de Texas-Nvo. Laredo, Tamp.	Tamp., Ver., N.L., Coah.	18-24 Ago	75	Cadereyta, N.L. (381)
Atlántico		DT7	DT	Tepehuanes, Tamp.	Tamp., Ver., N.L.	5-7 Sep	55	Río Frio, Tamp.(248)
Pacífico		Greg	H1	Sn José del Cabo, B.C.S.	Gro., Col., Mich., Jal. Sin., B.C.S., Son.	5-9 Sep	120	Jala, Col. (400)
Atlántico		DT 11	DT	90 Km Noreste Coatzacoalcos	Ver., Tab., Pue., Hgo.	4-6 Oct	55	420 Tenango, Pue. (400)
Atlántico		Katrina	DT	45 Km NNW Chetumal, Q Roo.	Q Roo., Camp., Yuc., Tab., Chis.	28 Oct-1 Nov	55	Cárdenas, Tab. (146)
1998	Pacífico	Frank	TT	Abreojos, B.C.S.	B.C.S.	6-9 Ago	65	La Paz, B.C.S. (98)
	Pacífico	Isis	H1	Los Cabos, B.C.S. y Topolobampo, Sin.	B.C.S., Sin., Son., Chih.	1-3 Sep	120	Sn J del Cabo, B.C.S. (330)
	Atlántico	Charley	TT	Sur de Texas-Acuña, Coah.	Coah.	21-24 Ago	85	Acuña, Coah. (350)
	Atlántico	Mitch	TT	Campeche, Camp.	Chis., Tab., Camp., Yuc.	21 Oct-5 Nov	65	Campeche, Camp. (341)
1997	Pacífico	Nora	H1	B. Tortugas, B.C.S y P. Canoas, B.C.	BCS, BC, Son.	16-26 Sep	140	Sn Felipe, B.C. (337)
	Pacífico	Olaf	TT	Bocabarra, Oax. y Manzanillo, Col.	Oax, Col.l	26-Sep-12 Oct	75	Juchitán, Oax. (170)
	Pacífico	Pauline	H3	Puerto Ángel, Oax.	Oax, Gro.	6-10 Oct	185	Acapulco, Gro. (411)
	Pacífico	Rick	H1	Puerto Escondido, Oax.	Oax, Chis.	7-10 Nov	120	Tehuantepec, Oax. (243)

Año	Océano	Nombre	Cat.	Lugar entrada a tierra	Estados afectados	Periodo	Vientos (km/h)	Lluvia máx. en 24 h (mm)
1996	Atlántico	Dolly	H1	F.C. Puerto, QRoo. Pueblo Viejo, Ver.	QRoo. Yuc. Camp. Ver. Tamp. S.L.P. N.L.	19-24 Ago	130	Micos, S.L.P. (328)
	Pacífico	Alma	H2	La Mira, Mich.	Gro. Mich. Jal. Col.	20-27 Jun	160	La Mira, Mich. (286)
	Pacífico	Boris	H1	Tecpán de Gal., Gro.	Gro. Mich. Jal. Nay.	28 Jun-1 Jul	145	Coyuca, Gro. (283)
	Pacífico	Cristina	TT	Huatulco, Oax.	Oax. Gro. Chis. Tab.	1-4 Jul	110	Platanar, Tab. (193)
	Pacífico	Fausto	H3	Todos Santos, B.C.S. y San Ignacio, Sin.	B.C.S. Sin. Jal. Nay. Chih. Col. Son.	10-14 Sep	140	P. A. L. Mateos, Sin. (150)
	Pacífico	Hernán	H1	Cihuatlán, Jal.	Jal. Mich. Col. Nay.	30 Sep-4 Oct	140	P. La Villita, Mich. (422)
	1995	Atlántico	DT 6	DT	Tamiahua, Ver.	Ver. Hgo. Tamp. S.L.P.	5-7 Ago	55
Atlántico		Gabrielle	TT	La Pesca, Tamp.	Tamp. Ver. S.L.P. Hgo.	9-12 Ago	110	La Boca, N.L. (133)
Pacífico		Henriette	H1	C. San Lucas, B.C.S.	B.C.S. Sin.	1-8 Sep	120	C. San Lucas, B.C.S. (115)
Pacífico		Ismael	H1	Topolobampo, Sin.	Sin. Son.	12-15 Sep	120	A. Ruiz, Sin. (197)
Atlántico		Opal	DT	B. Espíritu Santo, QRoo.	Camp. Yuc. QRoo. Tab.	27 Sep-2 Oct	55	Tapijulapa, Tab. (100)
Atlántico		Roxanne	H3	Tulum, QRoo. Mtz de La Torre, Ver.	QRoo. Yuc. Camp. Tab. Ver.	8-20	185	Mtz. de la Torre, Ver. (297)
1994		Atlántico	DT 5	DT	Tampico, Tamp.	Tamp. S.L.P. Ver.	29-31 Ago	55
	Pacífico	Rosa	H2	Escuinapa, Sin.	Sin. Nay. Dgo. Jal. Col.	8-15 Oct	166	Cajon Peña, Jal. (170)
1993	Atlántico	Gert	H1	Tuxpan, Ver.	S.L.P. Ver. Tamp. Hgo.	14-21 Sep	150	Tanzabaca, S.L.P. (427)
	Pacífico	Beatriz	TT	Pinotepa Nal., Oax.	Oax. Chis. Tab.	18-20 Jun	100	Salina Cruz, Oax. (218)
	Pacífico	DT 3e	DT	Los Frailes, B.C.S.	B.C.S.	27 Jun-2 Jul	55	Costa Azul, Gro. (188)
	Pacífico	Calvin	H2	Manzanillo, Col.	Col. Jal. Mich. Nay. Sin. B.C.S. Oax. Gro.	4-9 Jul	166	Km 51, Oax. (218)
	Pacífico	Hilary	H3	Punta Pequeña, B.C.S.	B.C.S. Son.	17-27 Ago	195	Huerta Vieja, B.C.S. (110)
	Pacífico	Lidia	H4	Campo Anibal, Sin.	Sin. Son. Dgo.	8-13 Sep	230	P. A. Benasini, Sin. (250)
	1992	Pacífico	Lester	H1	P. Abreojos, B.C.S. B. Sargento, Son	B.C.S. Son.	20-24 Ago	175
Pacífico		Virgil	H4	Peñitas, Mich.	Mich. Col. Jal.	1-5 Oct	195	P. La Villita, Mich. (254)
Pacífico		Winifred	H2	Cuyutlán, Col.	Mich. Col. Jal.	7-10 Oct	160	La Esperanza, Col. (140)

Año	Océano	Nombre	Cat.	Lugar entrada a tierra	Estados afectados	Periodo	Vientos (km/h)	Lluvia máx. en 24 h (mm)
1991	Atlántico	DT 2	DT	La Pesca, Tamp.	Tamp., S.L.P., Ver.	5-7 Jul	55	104 P. Saca Agua, Tamp. (104)
	Pacífico	DT 5e	DT	Pinotepa Nal., Oax.	Oax., Chis., Tab.	29-Jun	55	235 Salina Cruz, Oax. (235)
	Pacífico	Ignacio	TT	Lázaro Cárdenas, Mich.	Mich., Col., Jal.	16-18 Ago	95	112 Atoyac, Gro. (112)
1990	Atlántico	Diana	H1	Chetumal, QRoo. Tuxpan, Ver.	S.L.P., QRoo., Yuc., Cam., Tab., Ver., Hgo.	4-8 Ago	140	400 Tanzabaca, S.L.P. (400)
	Pacífico	Rachel	TT	C. San Lucas, B.C.S. Los Mochis, Sin.	B.C.S., Sin.	30 Sep - 2 Oct	100	San José del Cabo, B.C.S. (216)
1989	Pacífico	Cosme	H1	Cruz Grande, Gro.	Gro., Mor., Méx., D.F., Hgo., S.L.P., Tamp.	18-23 Jun	120	
	Pacífico	Kiko	H3	B. Los Muertos, B.C.S.	B.C.S.	24-29 Ago	185	
	Pacífico	Raymond	TT	Pto. Abreojos, B.C.S. B. Kino, Son.	B.C.S., Son.	26 Sep-5 Oct	85	
1988	Atlántico	Gilbert	H5	Pto. Morelos, QRoo. La Pesca, Tamp.	QRoo., Yuc., Tamp., N.L., Coah.	8-13 Sep	270	San Carlos, Tamp. (342)
	Atlántico	Keith	TT	Cancún, QRoo.	QRoo.	17-24 Nov	110	
	Atlántico	Debby	H1	Tuxpan, Ver.	Ver., Hgo., Méx., D.F., Pue.	31 Ago-8 Sep	120	
1987	Pacífico	Eugene	H1	Tenacatita, Jal.	Jal.	22-26 Jul	150	
	Pacífico	Norma	DT	Todos Santos, B.C.S.	B.C.S.	14-20 Sep	45	
1986	Pacífico	Roslyn	H1	Mazatlán, Sin.	Sin., Nay.	15-22 Oct	120	
	Pacífico	Paine	H1	Topolobampo, Sin.	Sin.	28 Sep-2 Oct	148	
	Pacífico	Newton	H1	Yavaros, Son.	Son.	18-23 Sep	120	
1985	Pacífico	Waldo	H2	Punta Prieta, Sin.	Sin.	7-9 Oct	167	
1984	Pacífico	Norbert	TT	P. Abreojos, B.C.S.	B.C.S.	14-26 Sep	110	G. Diaz O., B.C.S. (45)
	Pacífico	Polo	DT	La Aguja y Pichilingue, B.C.S.	B.C.S.	24 Sep-3 Oct	56	Angostura, Sin. (204)
	Atlántico	Edouard	TT	A 70 Km al Este de Nautla, Ver.	Ver.	14-15 Sep	65	
1983	Pacífico	Adolph	TT	Chamela y Puerto Vallarta, Jal., Sta. Cruz, Nay.	Jal., Nay.	21-28 May	65	Arteaga (225)
	Pacífico	Tico	H3	Caimanero, Sin.	Sin., Nay.	11-19 Oct	205	Pueblo Nuevo, Dgo. (200)
	Atlántico	Barry	H1	Media Luna, Tamp.	Tamp., N.L., Coah.	23-29 Ago	130	
1982	Pacífico	Paul	H2	Las Lagunas, B.C.S. Topolobampo, Sin.	B.C.S., Sin., Chis.	18-30 Sep	158	Mulegé, B.C.S. (335)
	Atlántico	Alberto	DT	A 20 Km al Norte de Holbox, QRoo.	QRoo.	2-6 Jun	37	

Año	Océano	Nombre	Cat.	Lugar entrada a tierra	Estados afectados	Periodo	Vientos (km/h)	Lluvia máx. en 24 h (mm)
1981	Pacífico	Norma	H2	Mármol, Sin.	Sin.	8-12 Oct	167	Mazatlán, Sin. (214)
	Pacífico	Otis	TT	Caimanero, Sin.	Sin., Nay.	24-30 Oct	100	Cihuatlán, Jal. (278)
	Pacífico	Lidia	TT	Topolobampo, Sin.	B.C.S., Sin.	6-8 Oct	65	Badiraguato, Sin. (403)
	Pacífico	Knut	TT	Mármol, Sin.	Sin.	19-21 Sep	75	Guasave, Sin. (231)
	Pacífico	Irwin	DT	San José del Cabo y La Paz, B.C.S.	B.C.S.	27-31 Ago	56	Manzanillo, Col. (273)
1980	Atlántico	Allen	H3	L. Villar, Tamp.	Tamp., N.L., Coah., Q Roo.	31 Jul-11 Ago	185	Reynosa, Tamp. (204)
	Atlántico	Danielle	DT	Cd Acuña, Coah.	Coah.	4-7 Sep	45	Gomez F., Chih. (107)
	Atlántico	Hermine	TT	Coatzacoalcos, Ver.	Qroo., Camp., Ver., Oax.	20-26 Sep	110	San Pedro T., Oax. (435)

Fuente: Ciclones tropicales, proyecto: división de ciencias básicas e ingeniería del departamento de procesos e hidráulica, universidad autónoma metropolitana. Abril 2004.

LA ESCALA DE FUJITA


Tabla 2.2 Escala de categorización de eventos meteorológicos de Fujita

Número	Denominación del tornado	Velocidad del viento (km/h)	Tipo de daño observable
F0	Ligero	64 – 115	Algún daño en chimeneas; rotura de ramas de los árboles; daño en señalamientos de tránsito.
F1	Moderado	116 – 179	El límite inferior de velocidad es el correspondiente a la velocidad de huracán; desprendimiento de la superficie de techos; desprendimiento de los cimientos de edificaciones ligeras; desplazamiento de autos.
F2	Significativo	180 – 250	Daño considerable. Desprendimiento de estructuras de techo; casas móviles demolidas; desprendimiento de árboles; generación de proyectiles con objetos ligeros.
F3	Severo	251 – 329	Desprendimiento y colapso de techos y muros de edificación bien construida; volteo de trenes; desprendimiento de árboles.
F4	Devastador	330 – 415	Desplome de edificaciones bien construidas; edificaciones con cimentación débil, desprendidas y arrojadas a distancia; generación importante de proyectiles con objetos grandes.
F5	Increible	416 – 508	Falla de la cimentación de edificación ingenieril, depositada a distancia y severamente dañada; automóviles de considerable tamaño convertidos en proyectiles y lanzados a más de 100 m; daño en estructuras de concreto reforzado.
F6	Inconcebible	509 - 606	Daño total.

La escala de Fujita (también conocida como Escala de Fujita-Pearson) puede ser un sistema no perfecto de liga entre velocidades de viento y nivel de daño en edificación, pero ha mostrado ciertos avances en cuanto a los procedimientos de clasificación comparativamente con escalas anteriores; sin embargo, el consenso entre el medio académico es la consideración de velocidades de viento superiores a las que regularmente se observan y reportan durante fenómenos meteorológicos.

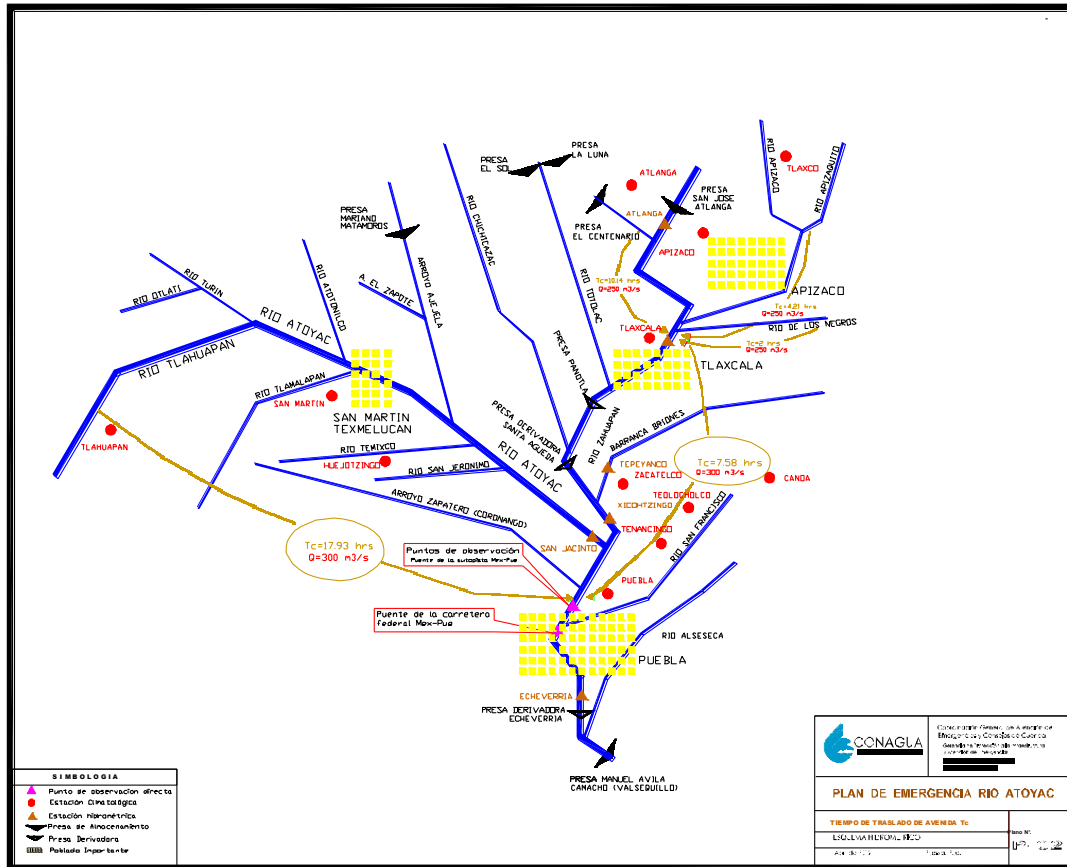
Uno de los aspectos más interesantes de la escala de Fujita es la premisa de poder estimar las velocidades de viento probables ocurridas durante un evento a partir de la revisión de los daños observados durante el paso de un fenómeno natural. La escala de Fujita establece una relación entre la intensidad de un tornado, los daños observables al paso del mismo y las velocidades probables del viento que ocurrieron durante el mismo. (Fuente: Informe técnico, estudio de la seguridad de las edificaciones de vivienda ante la incidencia de viento, CENAPRED 2003). (Ver anexo, escala de categorización de eventos meteorológicos de Fujita).

Punto básico de observación directa del Rio Atoyac.
Puente de Autopista México-Puebla (cerca planta automotriz VW)



Fuente: "Plan de Emergencia del Río Atoyac", CONAGUA (2011-2012),
Unidad Operativa Municipal de Protección Civil.

Tiempo de traslado de avenida Máxima del Río Atoyac



Fuente: "Plan de Emergencia del Río Atoyac", CONAGUA (2011-2012), Unidad Operativa Municipal de Protección Civil.

Puntos básicos de observación directa del río Alseseca.
Avenida 18 de Noviembre y Camino Antiguo a Manzanilla,



Antes de la presencia de una fuerte lluvia




Después de la lluvia

Fuente: "Plan de Emergencia del Río Atoyac", CONAGUA (2011-2012), Unidad Operativa Municipal de Protección Civil.



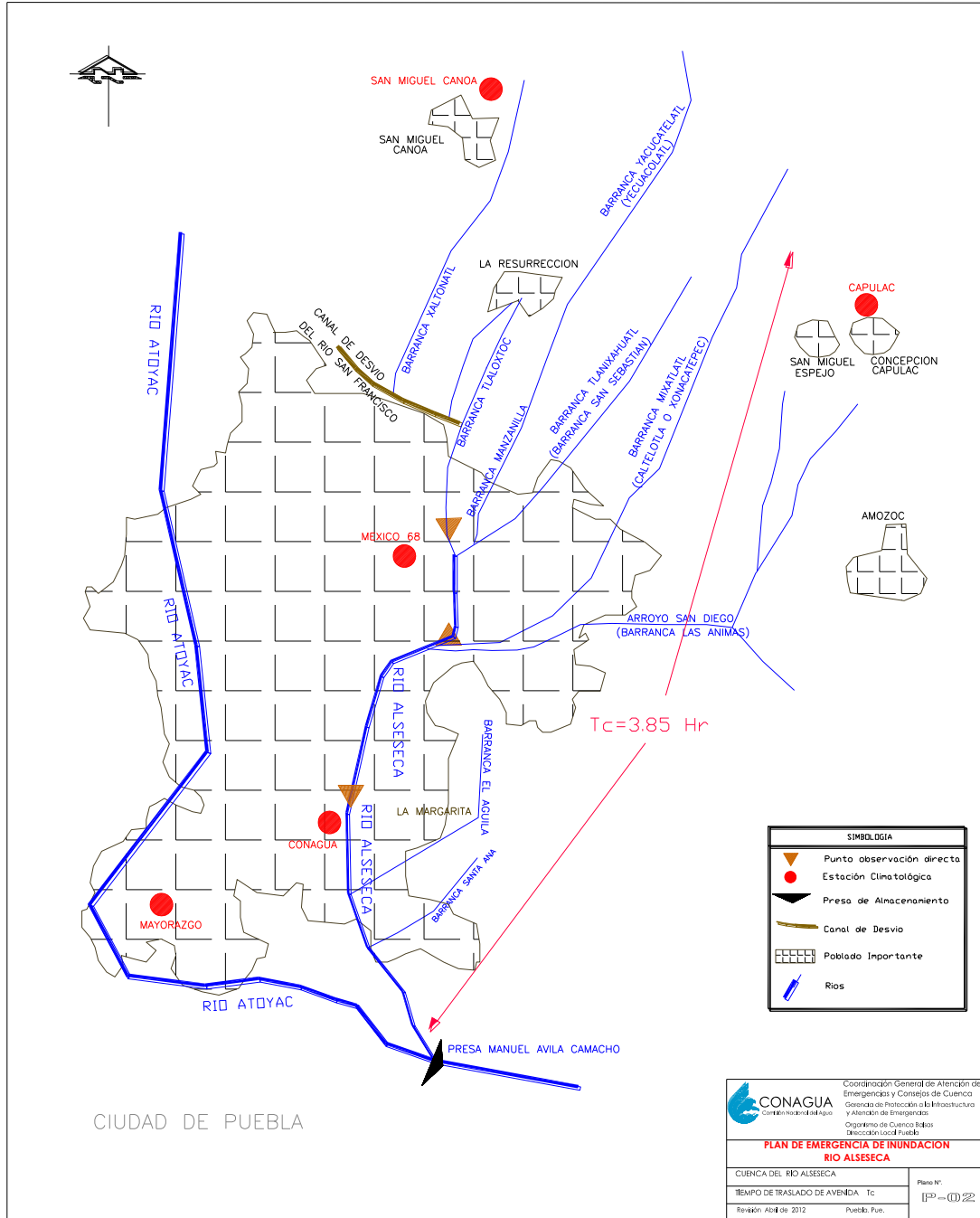
Puente de la vialidad Vicente Suárez



Puente La Margarita

Fuente: "Plan de Emergencia del Río Atoyac", CONAGUA (2011-2012), Unidad Operativa Municipal de Protección Civil.

Tiempo de traslado de avenida Máxima del Río Alseseca.



Fuente: "Plan de Emergencia del Río Atoyac", CONAGUA (2011-2012), Unidad Operativa Municipal

Evaluación de la vulnerabilidad

Tabla. Cobertura de servicios de salud

No.	Localidad	Población Total.	No. de médicos.	Proporción de médicos por cada 1000 hab.	Condiciones de vulnerabilidad.	Valor asignado.
0001	Héroe Puebla De Zaragoza	1'434,062		2.72	Muy baja	0
0133	San Andrés Azumiatla	8,509		2.72	Muy baja	0
0190	La Resurrección	9,065		2.72	Muy baja	0
0194	San Sebastián De Aparicio	6,644		2.72	Muy baja	0
0196	San Baltazar Tetela	3,683		2.72	Muy baja	0
0211	San Miguel Canoa	14,863		2.72	Muy baja	0
0218	Santa María Xonacatepec	13,673		2.72	Muy baja	0
0221	Santo Tomás Chautla	6,540		2.72	Muy baja	0
0232	San Pedro Zacachimalpa	3,889		2.72	Muy baja	0
0359	Santa Catarina	4,123		2.72	Muy baja	0
0488	Galaxia La Calera	2,850		2.72	Muy baja	0
	Localidades menores a 2500 habitantes	31,918		2.72	Muy baja	0
	Total municipal	1'539,819		4,199	2.72	Muy baja

Fuente: INEGI. Datos estadísticos, 2010.

Tabla Mortalidad infantil

No.	Localidad.	Tasa de mortalidad infantil.	Condiciones de vulnerabilidad.	Valor asignado.
0001	Heróica Puebla De Zaragoza	7.42	Muy baja	0
0133	San Andrés Azumiatla	7.42	Muy baja	0
0190	La Resurrección	7.42	Muy baja	0
0194	San Sebastián De Aparicio	7.42	Muy baja	0
0196	San Baltazar Tetela	7.42	Muy baja	0
0211	San Miguel Canoa	7.42	Muy baja	0
0218	Santa María Xonacatepec	7.42	Muy baja	0
0221	Santo Tomás Chautla	7.42	Muy baja	0
0232	San Pedro Zacachimalpa	7.42	Muy baja	0
0359	Santa Catarina	7.42	Muy baja	0
0488	Galaxia La Calera	7.42	Muy baja	0
	Total municipal	7.42	Muy baja	0

Fuente: INEGI. Datos estadísticos, 2010.

Tabla. Porcentaje de la población no derechohabiente

No.	Localidad.	Población Total.	Población sin derechohabencia a servicios de salud.	%	Condiciones de vulnerabilidad.	Valor asignado.
0001	Heróica Puebla De Zaragoza	1'434,062	584,741	40.8	Baja	0.25
0125	San José El Aguacate	386	336	87.0	Muy alta	1
0129	Los Ángeles Tetela	2,237	1,375	61.5	Media	0.50
0132	San Antonio Arenillas	527	236	44.8	Baja	0.25
0133	San Andrés Azumiatla	8,509	7,849	92.2	Muy alta	1
0136	Buenavista Tetela	1,172	802	68.4	Alta	0.75
0138	Calderón (Crucero El Oasis)	171	96	56.1	Media	0.50
0162	Guadalupe Victoria Valsequillo	483	309	64.0	Media	0.50
0174	La Libertad Tecola	667	345	51.7	Media	0.50
0182	El Oasis Valsequillo	363	177	48.8	Baja	0.25
0185	La Paz Tlaxcolpan	745	714	95.8	Muy alta	1
0189	Resurgimiento Atotonilco	769	459	59.7	Media	0.50
0190	La Resurrección	9,065	6,983	77.0	Alta	0.75
0194	San Sebastián De Aparicio	6,644	3,932	59.2	Media	0.50
0196	San Baltazar Tetela	3,683	1,934	52.5	Media	0.50
0206	San José El Rincón	929	717	77.2	Alta	0.75
0211	San Miguel Canoa	14,863	9,705	65.3	Alta	0.75
0216	Santa Cruz La Ixtla	440	285	64.8	Media	0.50
0217	Santa María Tzocuilac La Cantera	426	256	60.1	Media	0.50
0218	Santa María Xonacatepec	13,673	6,397	46.8	Baja	0.25
0221	Santo Tomás Chautla	6,540	4,117	63.0	Media	0.50
0224	Santa María Guadalupe Tecola	1,414	1,229	86.9	Muy alta	1
0231	San José Xacxamayo	827	488	59.0	Media	0.50

No.	Localidad.	Población Total.	Población sin derechohabencia a servicios de salud.	%	Condiciones de vulnerabilidad.	Valor asignado.
0232	San Pedro Zacachimalpa	3,889	2,445	62.9	Media	0.50
0263	San Isidro Tlalcostépetl	43	43	100.0	Muy alta	1
0273	Huexotzitzín	4	*	*	*	*
0274	Hueytlaixco	11	*	*	*	*
0280	Huiloc	6	*	*	*	*
0286	Santa Lucía Villa Altamirano	5	*	*	*	*
0293	Áfricam Safari	39	3	7.7	Muy baja	0
0302	Fundadores Del Ejido Colonia Chapultepec	82	63	76.8	Alta	0.75
0310	Excursionista	5	*	*	*	*
0322	San José Zetina	555	449	80.9	Alta	0.75
0326	San Miguel Espejo	2,267	1,815	80.1	Alta	0.75
0337	Cuatepeque	76	63	82.9	Alta	0.75
0338	Toluquilla (Los Cantiles)	29	27	93.1	Muy alta	1
0341	Pochote De Tetela	49	33	67.3	Media	0.50
0343	La Josefina	265	155	58.5	Media	0.50
0354	San Antonio Arenillas	46	39	84.8	Muy alta	1
0359	Santa Catarina	4,123	1,974	47.9	Baja	0.25
0366	Artículo Primero Constitucional	1,360	708	52.1	Media	0.50
0367	San Juan Tepepa	909	696	76.6	Alta	0.75
0368	18 De Marzo	1,029	571	55.5	Media	0.50
0377	Temazcalá	1	*	*	*	*
0380	El Rosario La Huerta	162	157	96.9	Muy alta	1
0382	Sacramonte	96	56	58.3	Media	0.50

No.	Localidad.	Población Total.	Población sin derechohabencia a servicios de salud.	%	Condiciones de vulnerabilidad.	Valor asignado.
0389	Sección Décima De San Miguel Canoa	677	441	65.1	Media	0.50
0390	6ta Secc. San Miguel Canoa (Apantenco)	427	296	69.3	Alta	0.75
0391	Riveras De Aparicio	212	119	56.1	Media	0.50
0395	Villa Santiago De Los Leones	125	90	72.0	Alta	0.75
0396	Las Playas	13	9	69.2	Alta	0.75
0397	Toluquilla	4	*	*	*	*
0398	Bosques De Amalucan Segunda Sección	66	14	21.2	Muy baja	0
0399	Guadalupe	579	338	58.4	Media	0.50
0404	La Caraqueña	46	46	100.0	Muy alta	1
0405	Conjunto Campestre Haras	32	17	53.1	Media	0.50
0406	Cuachila	5	*	*	*	*
0409	Lorotlán	30	26	86.7	Muy alta	1
0410	Llano Grande	9	*	*	*	*
0412	Ojocotla	50	40	80.0	Alta	0.75
0414	El Capulo (La Quebradora)	1,019	805	79.0	Alta	0.75
0415	San José Buenavista	58	23	39.7	Baja	0.25
0416	San Juan Soto	72	60	83.3	Alta	0.75
0417	San Miguel	159	145	91.2	Alta	0.75
0418	San Miguelito	325	213	65.5	Media	0.50
0420	Santa Cruz La Ixtla Sur	73	62	84.9	Muy alta	1.00
0421	Tecuamatla	1	*	*	*	*
0422	Tepecaltech (Tlancuaya)	33	25	75.8	Alta	0.75
0423	La Tepesilera (Quinta María Isabel)	18	1	5.6	Muy baja	0

No.	Localidad.	Población Total.	Población sin derechohabencia a servicios de salud.	%	Condiciones de vulnerabilidad.	Valor asignado.
0424	Tepozán	15	14	93.3	Muy alta	1
0425	Tierra Colorada	130	120	92.3	Muy alta	1
0426	Xaxahuen	47	43	91.5	Muy alta	1
0427	Xaxalpa (La Trinidad)	2	*	*	*	*
0430	Los Cerritos	200	146	73.0	Alta	0.75
0431	Signoret	507	198	39.1	Baja	0.25
0433	Guadalupe Tlatelpa	77	26	33.8	Muy baja	0
0434	Santa Catarina (Tercera Sección)	254	129	50.8	Media	0.50
0440	Santa Clara La Venta	155	83	53.5	Media	0.50
0442	Xacxamayo	23	23	100.0	Muy alta	1
0444	Pipilatzin	23	11	47.8	Baja	0.25
0445	San Isidro Buen Suceso	40	14	35.0	Baja	0.25
0446	Tecolotzi	98	68	69.4	Alta	0.75
0447	Agua Santa	15	15	100.0	Muy alta	1
0449	La Asunción	19	18	94.7	Muy alta	1
0452	Chichac	251	188	74.9	Alta	0.75
0453	Cuazontetla	37	35	94.6	Muy alta	1
0456	Encinos	168	126	75.0	Alta	0.75
0457	La Ladera Del Tecorral	6	*	*	*	*
0458	La Loma	9	6	66.7	Media	0.50
0460	Nanalcopa	476	357	75.0	Alta	0.75
0462	La Resurrección	99	88	88.9	Muy alta	1
0463	La Resurrección	8	8	100.0	Muy alta	1
0464	Ampliación La Resurrección	32	31	96.9	Muy alta	1

No.	Localidad.	Población Total.	Población sin derechohabencia a servicios de salud.	%	Condiciones de vulnerabilidad.	Valor asignado.
0466	San Marcos	401	295	73.6	Alta	0.75
0467	San Martín	86	51	59.3	Media	0.50
0469	San Nicolás Coatepec	21	11	52.4	Media	0.50
0470	Santo Tomás Chautla (Ixcobenta)	193	117	60.6	Media	0.50
0471	Tecaxtél	26	26	100.0	Muy alta	1
0472	Tepitzin	5	*	*	*	*
0473	Tlapacoyan	156	113	72.4	Alta	0.75
0474	6 De Junio	827	515	62.3	Media	0.50
0475	Nueva Colonia Fuentes De Canoa	2	*	*	*	*
0476	El Arenal	44	29	65.9	Media	0.50
0477	Lomas De Santa Catarina	477	232	48.6	Baja	0.25
0478	Primero De Mayo	1,599	889	55.6	Media	0.50
0479	San José Aparicio	147	92	62.6	Media	0.50
0480	Santa Catarina	1,551	496	32.0	Muy baja	0
0481	La Providencia	44	23	52.3	Media	0.50
0482	Villa Batabia	184	115	62.5	Media	0.50
0483	Apantenco	61	61	100.0	Muy alta	1
0484	Santiago De Los Leones	73	61	83.6	Muy alta	1
0486	Ampliación Rivera De Aparicio 2da Sección	64	39	60.9	Media	0.50
0487	Ampliación 2 De Marzo	15	15	100.0	Muy alta	1
0488	Galaxia La Calera	2,850	778	27.3	Muy baja	0
0489	Insurgentes	202	163	80.7	Alta	0.75
0490	Jorge Obispo	293	244	83.3	Alta	0.75
0492	Santa Elena	66	45	68.2	Alta	0.75

No.	Localidad.	Población Total.	Población sin derechohabiencia a servicios de salud.	%	Condiciones de vulnerabilidad.	Valor asignado.
0493	Tezoquiapan	15	15	100.0	Muy alta	1
0496	Cocoyonotly	19	18	94.7	Muy alta	1
0499	Tlacaele	28	19	67.9	Alta	0.75
9998	Localidades De Una Vivienda	51	43	84.3	Muy alta	1
9999	Localidades De Dos Viviendas	15	13	86.7	Muy alta	1
	Total Municipal	1'539,819	651,814	42.3	Baja	0.25

Fuente: INEGI. Datos estadísticos, 2010.

Tabla.Grado de analfabetismo

No.	Localidad.	Población total de 15 años y mas.	Población total de 15 años y mas analfabeta.	% de analfabetismo.	Condiciones de vulnerabilidad.	Valor asignado.
0001	Heróica Puebla De Zaragoza	1'033,844	29,228	2.8	Muy baja	0
0125	San José El Aguacate	261	33	12.6	Muy baja	0
0129	Los Ángeles Tetela	1,420	120	8.5	Muy baja	0
0132	San Antonio Arenillas	303	19	6.3	Muy baja	0
0133	San Andrés Azumiatla	5,385	1,565	29.1	Baja	0.25
0136	Buenavista Tetela	797	53	6.6	Muy baja	0
0138	Calderón (Crucero El Oasis)	111	4	3.6	Muy baja	0
0162	Guadalupe Victoria Valsequillo	316	21	6.6	Muy baja	0
0174	La Libertad Tecola	423	73	17.3	Baja	0.25
0182	El Oasis Valsequillo	270	4	1.5	Muy baja	0
0185	La Paz Tlaxcolpan	505	87	17.2	Baja	0.25
0189	Resurgimiento Atotonilco	477	33	6.9	Muy baja	0
0190	La Resurrección	6,098	1,080	17.7	Baja	0.25
0194	San Sebastián De Aparicio	4,391	334	7.6	Muy baja	0
0196	San Baltazar Tetela	2,504	114	4.6	Muy baja	0
0206	San José El Rincón	583	87	14.9	Muy baja	0
0211	San Miguel Canoa	9,772	2,125	21.7	Baja	0.25
0216	Santa Cruz La Ixtla	278	30	10.8	Muy baja	0
0217	Santa María Tzocuilac La Cantera	245	44	18.0	Baja	0.25
0218	Santa María Xonacatepec	8,981	602	6.7	Muy baja	0
0221	Santo Tomás Chautla	4,222	425	10.1	Muy baja	0
0224	Santa María Guadalupe Tecola	906	109	12.0	Muy baja	0
0231	San José Xacxamayo	556	96	17.3	Baja	0.25
0232	San Pedro Zacachimalpa	2,515	133	5.3	Muy baja	0

No.	Localidad.	Población total de 15 años y mas.	Población total de 15 años y mas analfabeta.	% de analfabetismo.	Condiciones de vulnerabilidad.	Valor asignado.
0263	San Isidro Tlalcostépetl	27	18	66.7	Muy alta	1
0273	Huexotzitzín	*	*	*	*	*
0274	Hueytlaixco	*	*	*	*	*
0280	Huiloc	*	*	*	*	*
0286	Santa Lucía Villa Altamirano	*	*	*	*	*
0293	Áfricam Safari	27	0	0.0	Muy baja	0
0302	Fundadores Del Ejido Colonia Chapultepec	54	9	16.7	Baja	0.25
0310	Excursionista	*	*	*	*	*
0322	San José Zetina	344	63	18.3	Baja	0.25
0326	San Miguel Espejo	1,370	308	22.5	Baja	0.25
0337	Cuatepeque	51	5	9.8	Muy baja	0
0338	Toluquilla (Los Cantiles)	22	2	9.1	Muy baja	0
0341	Pochote De Tetela	25	1	4.0	Muy baja	0
0343	La Josefina	164	12	7.3	Muy baja	0
0354	San Antonio Arenillas	29	5	17.2	Baja	0.25
0359	Santa Catarina	2,760	196	7.1	Muy baja	0
0366	Artículo Primero Constitucional	862	82	9.5	Muy baja	0
0367	San Juan Tepepa	549	58	10.6	Muy baja	0
0368	18 De Marzo	653	52	8.0	Muy baja	0
0377	Temazcalá	*	*	*	*	*
0380	El Rosario La Huerta	89	35	39.3	Media	0.50
0382	Sacramonte	56	4	7.1	Muy baja	0
0389	Sección Décima De San Miguel Canoa	438	127	29.0	Baja	0.25
0390	6ta Secc. San Miguel Canoa (Apantenco)	262	53	20.2	Baja	0.25

No.	Localidad.	Población total de 15 años y mas.	Población total de 15 años y mas analfabeta.	% de analfabetismo.	Condiciones de vulnerabilidad.	Valor asignado.
0391	Riveras De Aparicio	145	6	4.1	Muy baja	0
0395	Villa Santiago De Los Leones	93	7	7.5	Muy baja	0
0396	Las Playas	12	1	8.3	Muy baja	0
0397	Toluquilla	*	*	*	*	*
0398	Bosques De Amalucan Segunda Sección	41	4	0.0	Muy baja	0
0399	Guadalupe	369	16	4.3	Muy baja	0
0404	La Caraqueña	25	11	44.0	Media	0.50
0405	Conjunto Campestre Haras	27	1	3.7	Muy baja	0
0406	Cuachila	*	*	*	*	*
0409	Lorotlán	21	15	71.4	Muy alta	1
0410	Llano Grande	*	*	*	*	*
0412	Ojocotla	27	11	40.7	Media	0.50
0414	El Capulo (La Quebradora)	629	97	15.4	Muy baja	0
0415	San José Buenavista	33	14	42.4	Media	0.50
0416	San Juan Soto	45	7	15.6	Muy baja	0
0417	San Miguel	98	27	27.6	Baja	0.25
0418	San Miguelito	175	47	26.9	Baja	0.25
0420	Santa Cruz La Ixtla Sur	51	5	9.8	Muy baja	0
0421	Tecuamatla	*	*	*	*	*
0422	Tepecaltech (Tlancuaya)	21	8	38.1	Media	0.50
0423	La Tepesilera (Quinta María Isabel)	8	0	0.0	Muy baja	0
0424	Tepozán	10	4	40.0	Media	0.50
0425	Tierra Colorada	83	16	19.3	Baja	0.25
0426	Xaxahuen	32	7	21.9	Baja	0.25
0427	Xaxalpa (La Trinidad)	*	*	0.0	Muy baja	0

No.	Localidad.	Población total de 15 años y mas.	Población total de 15 años y mas analfabeta.	% de analfabetismo.	Condiciones de vulnerabilidad.	Valor asignado.
0430	Los Cerritos	137	7	5.1	Muy baja	0
0431	Signoret	294	22	7.5	Muy baja	0
0433	Guadalupe Tlatelpa	53	5	9.4	Muy baja	0
0434	Santa Catarina (Tercera Sección)	169	17	10.1	Muy baja	0
0440	Santa Clara La Venta	91	4	4.4	Muy baja	0
0442	Xacxamayo	13	4	30.8	Media	0.50
0444	Pipilatzin	15	3	20.0	Baja	0.25
0445	San Isidro Buen Suceso	22	3	13.6	Muy baja	0
0446	Tecolotzi	64	3	4.7	Muy baja	0
0447	Agua Santa	11	0	0.0	Muy baja	0
0449	La Asunción	11	5	45.5	Alta	0.75
0452	Chichac	150	8	5.3	Muy baja	0
0453	Cuazontetla	20	7	35.0	Media	0.50
0456	Encinos	107	23	21.5	Baja	0.25
0457	La Ladera Del Tecorral	*	*	*	*	*
0458	La Loma	7	1	14.3	Muy baja	0
0460	Nanalcopa	256	98	38.3	Media	0.50
0462	La Resurrección	68	9	13.2	Muy baja	0
0463	La Resurrección	7	1	14.3	Muy baja	0
0464	Ampliación La Resurrección	27	2	7.4	Muy baja	0
0466	San Marcos	253	25	9.9	Muy baja	0
0467	San Martín	52	3	5.8	Muy baja	0
0469	San Nicolás Coatepec	11	4	36.4	Media	0.50
0470	Santo Tomás Chautla (Ixcobenta)	126	1	0.8	Muy baja	0
0471	Tecaxtétl	12	6	50.0	Alta	0.75

No.	Localidad.	Población total de 15 años y mas.	Población total de 15 años y mas analfabeta.	% de analfabetismo.	Condiciones de vulnerabilidad.	Valor asignado.
0472	Tepitzin	*	*	*	*	*
0473	Tlapacoyan	88	24	27.3	Baja	0.25
0474	6 De Junio	513	54	10.5	Muy baja	0
0475	Nueva Colonia Fuentes De Canoa	*	*	*	*	*
0476	El Arenal	26	0	0.0	Muy baja	0
0477	Lomas De Santa Catarina	296	12	4.1	Muy baja	0
0478	Primero De Mayo	934	84	9.0	Muy baja	0
0479	San José Aparicio	89	9	10.1	Muy baja	0
0480	Santa Catarina	1,035	10	1.0	Muy baja	0
0481	La Providencia	27	4	14.8	Muy baja	0
0482	Villa Batabia	141	11	7.8	Muy baja	0
0483	Apantenco	37	6	16.2	Baja	0.25
0484	Santiago De Los Leones	50	10	20.0	Baja	0.25
0486	Ampliación Rivera De Aparicio 2da Sección	41	2	4.9	Muy baja	0
0487	Ampliación 2 De Marzo	11	1	9.1	Muy baja	0
0488	Galaxia La Calera	1,808	15	0.8	Muy baja	0
0489	Insurgentes	105	18	17.1	Baja	0.25
0490	Jorge Obispo	183	31	16.9	Baja	0.25
0492	Santa Elena	49	10	20.4	Baja	0.25
0493	Tezoquiapan	10	6	60.0	Alta	0.75
0496	Cocoyonotly	8	8	100.0	Muy alta	1
0499	Tlacaale	21	2	9.5	Muy baja	0
9998	Localidades De Una Vivienda	37	11	29.7	Baja	0.25
9999	Localidades De Dos Viviendas	10	9	90.0	Muy alta	1
	Total Municipal	1'102,385	38,351	3.5	Muy baja	0

Fuente: INEGI. Datos estadísticos, 2010.

Tabla Porcentaje de demanda de educación básica

No.	Localidad.	Población total de 6 a 14 años que asiste a las escuelas.	Población total de 6 a 14 años.	Demanda de educación básica.	Condiciones de vulnerabilidad.	Valor asignado.
0001	Heroica Puebla De Zaragoza	216,744	224,228	96.7	Muy baja	0
0125	San José El Aguacate	86	86	100.0	Muy baja	0
0129	Los Ángeles Tetela	443	485	91.3	Muy baja	0
0132	San Antonio Arenillas	119	122	97.5	Muy baja	0
0133	San Andrés Azumiatla	1,852	1,994	92.9	Muy baja	0
0136	Buenavista Tetela	208	221	94.1	Muy baja	0
0138	Calderón (Crucero El Oasis)	34	36	94.4	Muy baja	0
0162	Guadalupe Victoria Valsequillo	100	103	97.1	Muy baja	0
0174	La Libertad Tecola	137	147	93.2	Muy baja	0
0182	El Oasis Valsequillo	52	53	98.1	Muy baja	0
0185	La Paz Tlaxcolpan	135	147	91.8	Muy baja	0
0189	Resurgimiento Atotonilco	168	173	97.1	Muy baja	0
0190	La Resurrección	1,648	1,806	91.3	Muy baja	0
0194	San Sebastián De Aparicio	1,260	1,337	94.2	Muy baja	0
0196	San Baltazar Tetela	659	682	96.6	Muy baja	0
0206	San José El Rincón	198	213	93.0	Muy baja	0
0211	San Miguel Canoa	2,789	3,036	91.9	Muy baja	0
0216	Santa Cruz La Ixtla	89	97	91.8	Muy baja	0
0217	Santa María Tzocuilac La Cantera	100	109	91.7	Muy baja	0
0218	Santa María Xonacatepec	2,657	2,784	95.4	Muy baja	0
0221	Santo Tomás Chautla	1,260	1,357	92.9	Muy baja	0
0224	Santa María Guadalupe Tecola	282	303	93.1	Muy baja	0

No.	Localidad.	Población total de 6 a 14 años que asiste a las escuelas.	Población total de 6 a 14 años.	Demanda de educación básica.	Condiciones de vulnerabilidad.	Valor asignado.
0231	San José Xacxamayo	160	170	94.1	Muy baja	0
0232	San Pedro Zacachimalpa	793	840	94.4	Muy baja	0
0263	San Isidro Tlalcostépetl	2	12	16.7	Muy alta	1
0273	Huexotzitzín	*	*	*	*	*
0274	Hueytlaixco	*	*	*	*	*
0280	Huiloac	*	*	*	*	*
0286	Santa Lucía Villa Altamirano	*	*	*	*	*
0293	Áfricam Safari	0	0	100.0	Muy baja	0
0302	Fundadores Del Ejido Colonia Chapultepec	0	15	100.0	Muy baja	0
0310	Excursionista	*	*	*	*	*
0322	San José Zetina	108	119	90.8	Muy baja	0
0326	San Miguel Espejo	492	532	92.5	Muy baja	0
0337	Cuatepeque	10	10	100.0	Muy baja	0
0338	Toluquilla (Los Cantiles)	3	3	100.0	Muy baja	0
0341	Pochote De Tetela	12	16	75.0	Media	0.50
0343	La Josefina	56	65	86.2	Baja	0.25
0354	San Antonio Arenillas	5	6	83.3	Baja	0.25
0359	Santa Catarina	766	807	94.9	Muy baja	0
0366	Artículo Primero Constitucional	252	267	94.4	Muy baja	0
0367	San Juan Tepepa	177	200	88.5	Muy baja	0
0368	18 De Marzo	201	215	93.5	Muy baja	0
0377	Temazcalá	*	*	*	*	*
0380	El Rosario La Huerta	41	47	87.2	Baja	0.25
0382	Sacramonte	21	21	100.0	Muy baja	0

No.	Localidad.	Población total de 6 a 14 años que asiste a las escuelas.	Población total de 6 a 14 años.	Demanda de educación básica.	Condiciones de vulnerabilidad.	Valor asignado.
0389	Sección Décima De San Miguel Canoa	122	132	92.4	Muy baja	0
0390	6ta Secc. San Miguel Canoa (Apantenco)	81	93	87.1	Baja	0.25
0391	Riveras De Aparicio	39	40	97.5	Muy baja	0
0395	Villa Santiago De Los Leones	17	18	94.4	Muy baja	0
0396	Las Playas	0	0	0.0	Muy alta	1
0397	Toluquilla	*	*	*	*	*
0398	Bosques De Amalucan Segunda Sección	15	15	100.0	Muy baja	0
0399	Guadalupe	118	131	90.1	Muy baja	0
0404	La Caraqueña	11	14	78.6	Baja	0.25
0405	Conjunto Campestre Haras	2	2	100.0	Muy baja	0
0406	Cuachila	*	*	*	*	*
0409	Lorotlán	1	5	20.0	Muy alta	1
0410	Llano Grande	*	*	*	*	*
0412	Ojocotla	13	14	92.9	Muy baja	0
0414	El Capulo (La Quebradora)	199	214	93.0	Muy baja	0
0415	San José Buenavista	10	14	71.4	Media	0.50
0416	San Juan Soto	14	16	87.5	Baja	0.25
0417	San Miguel	32	36	88.9	Muy baja	0
0418	San Miguelito	70	77	90.9	Muy baja	0
0420	Santa Cruz La Ixtla Sur	15	15	100.0	Muy baja	0
0421	Tecumatla	*	*	*	*	*
0422	Tepecaltech (Tlancuaya)	4	5	80.0	Baja	0.25
0423	La Tepesilera (Quinta María Isabel)	4	4	100.0	Muy baja	0

No.	Localidad.	Población total de 6 a 14 años que asiste a las escuelas.	Población total de 6 a 14 años.	Demanda de educación básica.	Condiciones de vulnerabilidad.	Valor asignado.
0424	Tepozán	4	4	100.0	Muy baja	0
0425	Tierra Colorada	24	30	80.0	Baja	0.25
0426	Xaxahuen	5	9	55.6	Muy alta	1
0427	Xaxalpa (La Trinidad)	*	*	*	*	*
0430	Los Cerritos	38	39	97.4	Muy baja	0
0431	Signoret	124	129	96.1	Muy baja	0
0433	Guadalupe Tlatelpa	11	13	84.6	Baja	0.25
0434	Santa Catarina (Tercera Sección)	51	52	98.1	Muy baja	0
0440	Santa Clara La Venta	26	26	100.0	Muy baja	0
0442	Xacxamayo	9	9	100.0	Muy baja	0
0444	Pipilatzin	5	6	83.3	Baja	0.25
0445	San Isidro Buen Suceso	11	11	100.0	Muy baja	0
0446	Tecolotzi	15	16	93.8	Muy baja	0
0447	Agua Santa	2	2	100.0	Muy baja	0
0449	La Asunción	6	6	100.0	Muy baja	0
0452	Chichac	51	58	87.9	Baja	0.25
0453	Cuazontetla	10	11	90.9	Muy baja	0
0456	Encinos	30	35	85.7	Baja	0.25
0457	La Ladera Del Tecorral	*	*	*	*	*
0458	La Loma	0	1	0.0	Muy alta	0
0460	Nanalcopa	92	123	74.8	Media	0.50
0462	La Resurrección	19	19	100.0	Muy baja	0
0463	La Resurrección	1	1	100.0	Muy baja	0
0464	Ampliación La Resurrección	2	2	100.0	Muy baja	0
0466	San Marcos	70	81	86.4	Muy baja	0

No.	Localidad.	Población total de 6 a 14 años que asiste a las escuelas.	Población total de 6 a 14 años.	Demanda de educación básica.	Condiciones de vulnerabilidad.	Valor asignado.
0467	San Martín	18	20	90.0	Muy baja	0
0469	San Nicolás Coatepec	5	5	100.0	Muy baja	0
0470	Santo Tomás Chautla (Ixcobenta)	43	45	95.6	Muy baja	0
0471	Tecaxtétl	5	9	55.6	Alta	0.75
0472	Tepitzin	*	*	*	*	*
0473	Tlapacoyan	30	39	76.9	Media	0.50
0474	6 De Junio	179	192	93.2	Muy baja	0
0475	Nueva Colonia Fuentes De Canoa	*	*	*	*	*
0476	El Arenal	9	10	90.0	Muy baja	0
0477	Lomas De Santa Catarina	115	119	96.6	Muy baja	0
0478	Primero De Mayo	335	357	93.8	Muy baja	0
0479	San José Aparicio	30	33	90.9	Muy baja	0
0480	Santa Catarina	266	271	98.2	Muy baja	0
0481	La Providencia	14	14	100.0	Muy baja	0
0482	Villa Batabia	20	23	87.0	Baja	0.25
0483	Apantenco	12	15	80.0	Baja	0.25
0484	Santiago De Los Leones	15	16	93.8	Muy baja	0
0486	Ampliación Rivera De Aparicio 2da Sección	15	18	83.3	Baja	0.25
0487	Ampliación 2 De Marzo	4	4	100.0	Muy baja	0
0488	Galaxia La Calera	424	438	96.8	Muy baja	0
0489	Insurgentes	47	60	78.3	Baja	0.25
0490	Jorge Obispo	56	70	80.0	Baja	0.25
0492	Santa Elena	5	6	83.3	Baja	0.25
0493	Tezoquiapan	0	4	0.0	Muy alta	1

No.	Localidad.	Población total de 6 a 14 años que asiste a las escuelas.	Población total de 6 a 14 años.	Demanda de educación básica.	Condiciones de vulnerabilidad.	Valor asignado.
0496	Cocoyonotly	4	4	100.0	Muy baja	0
0499	Tlacaale	4	5	80.0	Baja	0.25
9998	Localidades De Una Vivienda	7	12	58.3	Muy alta	1
9999	Localidades De Dos Viviendas	2	3	66.7	Alta	0.75
	Total Municipal	237,179	246,192	96.3	Muy baja	0

Fuente: INEGI. Datos estadísticos, 2010.

Tabla Grado promedio de escolaridad

No.	Localidad.	Promedio de escolaridad.	Condiciones de vulnerabilidad.	Valor asignado.
0001	Heróica Puebla De Zaragoza	10.58	Muy baja	0
0125	San José El Aguacate	5.81	Media	0.50
0129	Los Ángeles Tetela	5.90	Media	0.50
0132	San Antonio Arenillas	7.24	Media	0.50
0133	San Andrés Azumiatla	4.45	Alta	0.75
0136	Buenavista Tetela	6.90	Media	0.50
0138	Calderón (Cruceiro El Oasis)	8.64	Baja	0.25
0162	Guadalupe Victoria Valsequillo	7.86	Media	0.50
0174	La Libertad Tecola	5.70	Media	0.50
0182	El Oasis Valsequillo	11.27	Muy baja	0
0185	La Paz Tlaxcolpan	4.94	Alta	0.75
0189	Resurgimiento Atotonilco	7.02	Media	0.50
0190	La Resurrección	5.94	Media	0.50
0194	San Sebastián De Aparicio	7.84	Baja	0.25
0196	San Baltazar Tetela	8.05	Baja	0.25
0206	San José El Rincón	5.73	Media	0.50

No.	Localidad.	Promedio de escolaridad.	Condiciones de vulnerabilidad.	Valor asignado.
0211	San Miguel Canoa	5.47	Alta	0.75
0216	Santa Cruz La Ixtla	5.71	Media	0.50
0217	Santa María Tzocuilac La Cantera	4.82	Alta	0.75
0218	Santa María Xonacatepec	7.53	Media	0.50
0221	Santo Tomás Chautla	6.50	Media	0.50
0224	Santa María Guadalupe Tecola	5.56	Media	0.50
0231	San José Xacxamayo	5.20	Alta	0.75
0232	San Pedro Zacachimalpa	8.24	Baja	0.25
0263	San Isidro Tlalcostépetl	1.96	Muy alta	1
0273	Huexotzitzín	*	*	*
0274	Hueytlaixco	*	*	*
0280	Huiloac	*	*	*
0286	Santa Lucía Villa Altamirano	*	*	*
0293	Áfricam Safari	14.07	Muy baja	0
0302	Fundadores Del Ejido Colonia Chapultepec	6.22	Media	0.50
0310	Excursionista	*	*	*
0322	San José Zetina	5.42	Alta	0.75
0326	San Miguel Espejo	5.01	Alta	0.75
0337	Cuatepeque	7.29	Media	0.50
0338	Toluquilla (Los Cantiles)	8.05	Media	0.50
0341	Pochote De Tetela	6.28	Media	0.50
0343	La Josefina	6.92	Media	0.50
0354	San Antonio Arenillas	4.59	Alta	0.75
0359	Santa Catarina	7.69	Baja	0.25
0366	Artículo Primero Constitucional	6.86	Media	0.50

No.	Localidad.	Promedio de escolaridad.	Condiciones de vulnerabilidad.	Valor asignado.
0367	San Juan Tepepa	5.86	Media	0.50
0368	18 De Marzo	7.11	Media	0.50
0377	Temazcalá	*	*	*
0380	El Rosario La Huerta	3.60	Alta	0.75
0382	Sacramonte	6.63	Media	0.50
0389	Sección Décima De San Miguel Canoa	4.83	Alta	0.75
0390	6ta Secc. San Miguel Canoa (Apantenco)	5.82	Media	0.50
0391	Riveras De Aparicio	7.26	Media	0.50
0395	Villa Santiago De Los Leones	7.68	Media	0.50
0396	Las Playas	8.18	Baja	0.25
0397	Toluquilla	*	*	*
0398	Bosques De Amalucan Segunda Sección	8.22	Baja	0.25
0399	Guadalupe	8.13	Baja	0.25
0404	La Caraqueña	3.08	Muy alta	1
0405	Conjunto Campestre Haras	12.73	Muy baja	0
0406	Cuachila	*	*	*
0409	Lorotlán	1.90	Muy alta	1
0410	Llano Grande	*	*	*
0412	Ojocotla	4.41	Alta	0.75
0414	El Capulo (La Quebradora)	6.06	Media	0.50
0415	San José Buenavista	3.67	Alta	0.75
0416	San Juan Soto	6.76	Media	0.50
0417	San Miguel	5.34	Alta	0.75
0418	San Miguelito	4.52	Alta	0.75
0420	Santa Cruz La Ixtla Sur	6.08	Media	0.50

No.	Localidad.	Promedio de escolaridad.	Condiciones de vulnerabilidad.	Valor asignado.
0421	Tecumatla	*	*	*
0422	Tepecaltech (Tlancuaya)	2.48	Muy alta	1
0423	La Tepesilera (Quinta María Isabel)	11.38	Muy baja	0
0424	Tepozán	3.90	Alta	0.75
0425	Tierra Colorada	4.83	Alta	0.75
0426	Xaxahuen	4.94	Alta	0.75
0427	Xaxalpa (La Trinidad)	*	*	*
0430	Los Cerritos	7.23	Media	0.50
0431	Signoret	7.21	Media	0.50
0433	Guadalupe Tlatelpa	7.60	Media	0.50
0434	Santa Catarina (Tercera Sección)	7.35	Media	0.50
0440	Santa Clara La Venta	10.26	Muy baja	0
0442	Xacxamayo	4.77	Alta	0.75
0444	Pipilatzin	4.27	Alta	0.75
0445	San Isidro Buen Suceso	5.50	Media	0.50
0446	Tecolotzi	6.79	Media	0.50
0447	Agua Santa	6.40	Media	0.50
0449	La Asunción	4.73	Alta	0.75
0452	Chichac	6.64	Media	0.50
0453	Cuazontetla	4.05	Alta	0.75
0456	Encinos	5.43	Alta	0.75
0457	La Ladera Del Tecorral	*	*	*
0458	La Loma	8.14	Baja	0.25
0460	Nanalcopa	3.54	Alta	0.75
0462	La Resurrección	5.60	Media	0.50
0463	La Resurrección	7.50	Media	0.50

No.	Localidad.	Promedio de escolaridad.	Condiciones de vulnerabilidad.	Valor asignado.
0464	Ampliación La Resurrección	5.44	Alta	0.75
0466	San Marcos	6.69	Media	0.50
0467	San Martín	7.69	Media	0.50
0469	San Nicolás Coatepec	3.18	Muy alta	1
0470	Santo Tomás Chautla (Ixcobenta)	8.95	Muy baja	0
0471	Tecaxtétl	2.08	Muy alta	1
0472	Tepitzin	*	*	*
0473	Tlapacoyan	3.90	Alta	0.75
0474	6 De Junio	6.28	Media	0.50
0475	Nueva Colonia Fuentes De Canoa	*	*	*
0476	El Arenal	8.77	Baja	0.25
0477	Lomas De Santa Catarina	8.14	Baja	0.25
0478	Primero De Mayo	6.44	Media	0.50
0479	San José Aparicio	6.61	Media	0.50
0480	Santa Catarina	12.12	Muy baja	0
0481	La Providencia	6.11	Media	0.50
0482	Villa Batabia	7.57	Baja	0.25
0483	Apantenco	5.68	Media	0.50
0484	Santiago De Los Leones	7.36	Media	0.50
0486	Ampliación Rivera De Aparicio 2da Sección	6.98	Media	0.50
0487	Ampliación 2 De Marzo	5.82	Media	0.50
0488	Galaxia La Calera	10.90	Muy baja	0
0489	Insurgentes	6.30	Media	0.50
0490	Jorge Obispo	6.08	Media	0.50
0492	Santa Elena	4.90	Alta	0.75

No.	Localidad.	Promedio de escolaridad.	Condiciones de vulnerabilidad.	Valor asignado.
0493	Tezoquiapan	1.80	Muy alta	1
0496	Cocoyonotly	0	Muy alta	1
0499	Tlacaale	5.62	Media	0.5
9998	Localidades De Una Vivienda	*	*	*
9999	Localidades De Dos Viviendas	*	*	*
	Total Municipal	10.34	Muy baja	0

Fuente: INEGI. Datos estadísticos, 2010.

Tabla Grado Promedio de Marginación por Localidad.

Loc	Localidad	Población Total	Índice de Marginación	Grado de Marginación
0001	Heroica Puebla de Zaragoza	1,434,062	-1.4	Muy bajo
0125	San José el Aguacate	386	-0.12	Alto
0129	Los Ángeles Tetela	2,237	-0.67	Alto
0132	San Antonio Arenillas	527	-0.58	Alto
0133	San Andrés Azumiatla	8,509	0.51	Alto
0136	Buenavista Tetela	1,172	-0.9	Medio
0138	Calderón (Crucero el Oasis)	171	-0.68	Alto
0162	Guadalupe Victoria Valsequillo	483	-0.98	Medio
0174	La Libertad Tecola	667	-0.34	Alto
0182	El Oasis Valsequillo	363	-1.29	Bajo
0185	La Paz Tlaxcolpan	745	0.19	Alto
0189	Resurgimiento Atotonilco	769	-0.47	Alto
0190	La Resurrección	9,065	-0.26	Alto
0194	San Sebastián de Aparicio	6,644	-0.97	Medio
0196	San Baltazar Tetela	3,683	-1.17	Bajo

0206	San José el Rincón	929	-0.07	Alto
0211	San Miguel Canoa	14,863	-0.22	Alto
0216	Santa Cruz la Ixtla	440	-0.25	Alto
0217	Santa María Tzocuilac la Cantera	426	0.32	Alto
0218	Santa María Xonacatepec	13,673	-0.94	Medio
0221	Santo Tomás Chautla	6,540	-0.63	Alto
0224	Santa María Guadalupe Tecola	1,414	-0.6	Alto
0231	San José Xacxamayo	827	0.55	Alto
0232	San Pedro Zacachimalpa	3,889	-0.89	Medio
263	San Isidro Tlalcostépetl	43	3.39	Muy alto
273	Áfricam Safari	39	-1.36	Muy bajo
Loc	Localidad	Población Total	Índice de Marginación	Grado de Marginación
0274	Fundadores del Ejido Colonia Chapultepec	82	-0.27	Alto
0280	San José Zetina	555	0.76	Muy alto
0286	San Miguel Espejo	2,267	0.35	Alto
0293	Cuatepeque	76	-0.17	Alto
0302	Toluquilla (Los Cantiles)	29	-0.73	Alto
0310	Pochote de Tetela	49	-0.04	Alto
0322	La Josefina	265	-0.69	Alto
0326	San Antonio Arenillas	46	0.97	Muy alto
0337	Santa Catarina	4,123	-0.89	Medio
0338	Artículo Primero Constitucional	1,360	-0.76	Alto
0341	San Juan Tepepa	909	-0.13	Alto
0343	18 de Marzo	1,029	-0.79	Alto
0354	El Rosario la Huerta	162	0.94	Muy alto
0359	Sacramonte	96	-0.29	Alto
0366	Sección Décima de San Miguel Canoa	677	0.2	Alto

0367	Sección Sexta de San Miguel Canoa (Apantenco)	427	0.03	Alto
0368	Riveras de Aparicio	212	-0.66	Alto
0377	Villa Santiago de los Leones	125	-0.48	Alto
0380	Las Playas	13	-0.69	Alto
0398	Bosques de Amalucan Segunda Sección	66	-0.44	Alto
0399	Guadalupe	579	-0.83	Medio
0404	La Caraqueña	46	3.23	Muy alto
0405	Conjunto Campestre Haras	32	-1.47	Muy bajo
0409	Lorotlán	30	3.01	Muy alto
0412	Ojocotla	50	1.25	Muy alto
0414	El Capulo (La Quebradora)	1,019	0.17	Alto
0415	San José Buenavista	58	1.65	Muy alto
Loc	Localidad	Población Total	Índice de Marginación	Grado de Marginación
0416	San Juan Soto	72	0.16	Alto
0417	San Miguel	159	0.29	Alto
0418	San Miguelito	325	0.15	Alto
0420	Santa Cruz la Ixtla Sur	73	-0.42	Alto
0422	Tepecaltech (Tlancuaya)	33	1.5	Muy alto
0423	La Tepesilera (Quinta María Isabel)	18	-0.74	Alto
0424	Tepozán	15	0.99	Muy alto
0425	Tierra Colorada	130	0.74	Muy alto
0426	Xaxahuen	47	1.17	Muy alto
0430	Los Cerritos	200	-0.43	Alto
0431	Signoret	507	-0.55	Alto
0433	Guadalupe Tlatelpa	77	-0.53	Alto
0434	Santa Catarina (Tercera Sección)	254	-0.43	Alto
0440	Santa Clara la Venta	155	-0.78	Alto

0442	Xacxamayo	23	1.17	Muy alto
0444	Pipilatzin	23	1.34	Muy alto
0445	San Isidro Buen Suceso	40	0.24	Alto
0446	Tecolotzi	98	0.27	Alto
0447	Agua Santa	15	-0.42	Alto
0449	La Asunción	19	1.53	Muy alto
0452	Chichac	251	-0.23	Alto
0453	Cuazontetla	37	0.67	Alto
0456	Encinos	168	0.5	Alto
0458	La Loma	9	-0.57	Alto
0460	Nanalcopa	476	1.32	Muy alto
0462	La Resurrección	99	0.12	Alto
0463	La Resurrección	8	-0.46	Alto
Loc	Localidad	Población Total	Índice de Marginación	Grado de Marginación
0464	Ampliación la Resurrección	32	0.02	Alto
0466	San Marcos	401	0.08	Alto
0467	San Martín	86	-0.29	Alto
0469	San Nicolás Coatepec	21	1.4	Muy alto
0470	Santo Tomás Chautla (Ixcobenta)	193	-1	Medio
0471	Tecaxtétl	26	1.51	Muy alto
0473	Tlapacoyan	156	0.66	Alto
0474	6 de Junio	827	0.09	Alto
0476	El Arenal	44	-1.15	Bajo
0477	Lomas de Santa Catarina	477	-0.63	Alto
0478	Primero de Mayo	1,599	-0.1	Alto
0479	San José Aparicio	147	-0.53	Alto
0480	Santa Catarina	1,551	-1.53	Muy bajo
0481	La Providencia	44	0.24	Alto

0482	Villa Batabia	184	-0.54	Alto
0483	Apantenco	61	0.2	Alto
0484	Santiago de los Leones	73	-0.29	Alto
0486	Ampliación Rivera de Aparicio Segunda Sección	64	-0.43	Alto
0487	Ampliación 2 de Marzo	15	-0.52	Alto
0488	Galaxia la Calera	2,850	-1.36	Muy bajo
0489	Insurgentes	202	0.45	Alto
0490	Jorge Obispo	293	0.26	Alto
0492	Santa Elena	66	0.79	Muy alto
0493	Tezoquiapan	15	2.25	Muy alto
0496	Cocoyonotly	19	4.31	Muy alto
0499	Tlacaale	28	1.15	Muy alto

Tabla Hacinamiento

Loc	Nombre Localidad	Promedio de Ocupantes en Viviendas Particulares Habitadas por Cuarto	Promedio de Ocupantes en Viviendas Particulares Habitadas por Dormitorio
0	Total del Municipio	0	29.58
0001	Heróica Puebla de Zaragoza	0	28.17
0125	San José el Aguacate	2.04	51.19
0129	Los Ángeles Tetela	0.37	43.45
0132	San Antonio Arenillas	1.52	29.7
0133	San Andrés Azumiatla	0.1	59.11
0136	Buenavista Tetela	0.52	34.92
0138	Calderón (Crucero el Oasis)	2.63	41.46
0162	Guadalupe Victoria Valsequillo	1.14	37.27
0174	La Libertad Tecola	1.06	43.26
0182	El Oasis Valsequillo	0.77	30.3
0185	La Paz Tlaxcolpan	0.97	50.9
0189	Resurgimiento Atotonilco	0.91	47.53

0190	La Resurrección	0.08	48.27
0194	San Sebastián de Aparicio	0.09	35.47
0196	San Baltazar Tetela	0.15	33.5
0206	San José el Rincón	0.84	59.22
0211	San Miguel Canoa	0.05	55.93
0216	Santa Cruz la Ixtla	1.78	52.63
0217	Santa María Tzocuilac la Cantera	2.28	61.36
0218	Santa María Xonacatepec	0.04	41.75
0221	Santo Tomás Chautla	0.09	53.67
0224	Santa María Guadalupe Tecola	0.43	60.34
0231	San José Xacxamayo	0.84	61
0232	San Pedro Zacachimalpa	0.14	35.6
0263	San Isidro Tlalcostépetl	102.33	83.33
0273	Huexotzitzín	*	*
Loc	Nombre Localidad	Promedio de Ocupantes en Viviendas Particulares Habitadas por Cuarto	Promedio de Ocupantes en Viviendas Particulares Habitadas por Dormitorio
0274	Hueytlaixco	*	*
0280	Huiloac	*	*
0286	Santa Lucía Villa Altamirano	*	*
0293	Áfricam Safari	7.4	20
0302	Fundadores del Ejido Colonia Chapultepec	5.04	79.1
0310	Excursionista	*	*
0322	San José Zetina	1.51	81.15
0326	San Miguel Espejo	31	61.7
0337	Cuatepeque	6.79	63.15
0338	Toluquilla (Los Cantiles)	24.17	50
0341	Pochote de Tetela	18.1	50
0343	La Josefina	2.33	39.65
0354	San Antonio Arenillas	19	72.72
0359	Santa Catarina	0.13	53.25

0366	Artículo Primero Constitucional	0.44	56.57
0367	San Juan Tepepa	0.69	65.48
0368	18 de Marzo	0.61	58.19
0377	Temazcalá	*	*
0380	El Rosario la Huerta	5.31	62.85
0382	Sacramonte	7.05	31.57
0389	Sección Décima de San Miguel Canoa	1.23	68.86
0390	Sección Sexta de San Miguel Canoa (Apantenco)	1.81	64
0391	Riveras de Aparicio	3.19	23.25
0395	Villa Santiago de los Leones	3.68	61.74
0396	Las Playas	32.5	75
0397	Toluquilla	*	*
Loc	Nombre Localidad	Promedio de Ocupantes en Viviendas Particulares Habitadas por Cuarto	Promedio de Ocupantes en Viviendas Particulares Habitadas por Dormitorio
0398	Bosques de Amalucan Segunda Sección	10.73	53.33
0399	Guadalupe	1.04	45.73
0404	La Caraqueña	73	85.71
0405	Conjunto Campestre Haras	5.2	20
0406	Cuachila	*	*
0409	Lorotlán	62.5	83.33
0410	Llano Grande	*	*
0412	Ojocotla	26.3	60
0414	El Capulo (La Quebradora)	0.77	71.48
0415	San José Buenavista	22.31	92.3
0416	San Juan Soto	19.77	64.28
0417	San Miguel	4.29	61.11
0418	San Miguelito	3.71	66.66
0420	Santa Cruz la Ixtla Sur	12.46	7.69
0421	Tecuamatla	*	*
0422	Tepecaltch (Tlancuaya)	75	75

0423	La Tepesilera (Quinta María Isabel)	23.75	25
0424	Tepozán	47	75
0425	Tierra Colorada	8.24	68
0426	Xaxahuen	26.11	77.77
0427	Xaxalpa (La Trinidad)	*	*
0430	Los Cerritos	3.42	39.53
0431	Signoret	1.36	50.45
0433	Guadalupe Tlatelpa	6.75	55
0434	Santa Catarina (Tercera Sección)	2.57	40.74
0440	Santa Clara la Venta	2.68	57.89
0442	Xacxamayo	41.8	100
Loc	Nombre Localidad	Promedio de Ocupantes en Viviendas Particulares Habitadas por Cuarto	Promedio de Ocupantes en Viviendas Particulares Habitadas por Dormitorio
0444	Pipilatzin	57.6	100
0445	San Isidro Buen Suceso	27.78	88.88
0446	Tecolotzi	9.48	78.26
0447	Agua Santa	28.75	75
0449	La Asunción	126.67	66.66
0452	Chichac	3.43	60
0453	Cuazontetla	24.22	55.55
0456	Encinos	3.98	60.86
0457	La Ladera del Tecorral	*	*
0458	La Loma	22.5	50
0460	Nanalcopa	2.75	70.65
0462	La Resurrección	6.52	60.89
0463	La Resurrección	26.67	33.33
0464	Ampliación la Resurrección	12.8	60
0466	San Marcos	1.86	62.76
0467	San Martín	10.17	50

0469	San Nicolás Coatepec	52.5	50
0470	Santo Tomás Chautla (Ixcobenta)	3.26	41.86
0471	Tecaxtél	53	100
0472	Tepitzin	*	*
0473	Tlapacoyan	6.74	67.64
0474	6 de Junio	1.21	73.33
0475	Nueva Colonia Fuentes de Canoa	*	*
0476	El Arenal	10.82	18.18
0477	Lomas de Santa Catarina	1.22	54.7
0478	Primero de Mayo	0.48	73.28
0479	San José Aparicio	5.38	41.37
0480	Santa Catarina	0.18	31.89
Loc	Nombre Localidad	Promedio de Ocupantes en Viviendas Particulares Habitadas por Cuarto	Promedio de Ocupantes en Viviendas Particulares Habitadas por Dormitorio
0481	La Providencia	13.58	66.66
0482	Villa Batabia	2.62	40
0483	Apantenco	9.17	83.33
0484	Santiago de los Leones	10.62	38.46
0486	Ampliación Rivera de Aparicio Segunda Sección	9.67	40
0487	Ampliación 2 de Marzo	47	75
0488	Galaxia la Calera	0.15	69.02
0489	Insurgentes	4.55	95.74
0490	Jorge Obispo	2.27	75.94
0492	Santa Elena	11.21	68.42
0493	Tezoquiapan	100	66.66
0496	Cocoyonotly	118.75	100
0499	Tlacaele	28	100

Tabla Porcentaje de viviendas sin servicio de agua entubada.

No.	Localidad.	Viviendas habitadas	Viviendas que no disponen de agua entubada.	% Viviendas que no disponen de agua entubada.	Condiciones de vulnerabilidad.	Valor asignado.
0001	Héroe Puebla De Zaragoza	382,126	18,417	4.8	Muy baja	0
0125	San José El Aguacate	84	46	54.8	Media	0.50
0129	Los Ángeles Tetela	458	32	7.0	Muy baja	0
0132	San Antonio Arenillas	108	101	93.5	Muy alta	1
0133	San Andrés Azumiatlá	1,778	1,120	63.0	Alta	0.75
0136	Buenavista Tetela	258	15	5.8	Muy baja	0
0138	Calderón (Cruce El Oasis)	41	36	87.8	Muy alta	1
0162	Guadalupe Victoria Valsequillo	110	24	21.8	Baja	0.25
0174	La Libertad Tecola	142	34	23.9	Baja	0.25
0182	El Oasis Valsequillo	101	57	56.4	Media	0.50
0185	La Paz Tlaxcolpan	167	94	56.3	Media	0.50
0189	Resurgimiento Atotonilco	170	161	94.7	Muy alta	1
0190	La Resurrección	1,966	523	26.6	Baja	0.25
0194	San Sebastián De Aparicio	1,442	83	5.8	Muy baja	0
0196	San Baltazar Tetela	798	8	1.0	Muy baja	0
0206	San José El Rincón	206	52	25.2	Baja	0.25
0211	San Miguel Canoa	3,343	74	2.2	Muy baja	0
0216	Santa Cruz La Ixtla	96	91	94.8	Muy alta	1
0217	Santa María Tzocuilac La Cantera	90	36	40.0	Media	0.50
0218	Santa María Xonacatepec	3,162	839	26.5	Baja	0.25
0221	Santo Tomás Chautla	1,551	148	9.5	Muy baja	0
0224	Santa María Guadalupe Tecola	346	10	2.9	Muy baja	0

No.	Localidad.	Viviendas habitadas	Viviendas que no disponen de agua entubada.	% Viviendas que no disponen de agua entubada.	Condiciones de vulnerabilidad.	Valor asignado.
0231	San José Xacxamayo	200	198	99.0	Muy alta	1
0232	San Pedro Zacachimalpa	891	686	77.0	Alta	0.75
0263	San Isidro Tlalcostépetl	7	6	85.7	Muy alta	1
0273	Huexotzitzín	2	*	*	*	*
0274	Hueytlaixco	2	*	*	*	*
0280	Huiloac	1	*	*	*	*
0286	Santa Lucía Villa Altamirano	1	*	*	*	*
0293	Áfricam Safari	10	10	100.0	Muy alta	1
0302	Fundadores Del Ejido Colonia Chapultepec	25	19	76.0	Alta	0.75
0310	Excursionista	1	*	*	*	*
0322	San José Zetina	138	134	97.1	Muy alta	1
0326	San Miguel Espejo	564	348	61.7	Alta	0.75
0337	Cuatepeque	19	17	89.5	Muy alta	1
0338	Toluquilla (Los Cantiles)	6	5	83.3	Muy alta	1
0341	Pochote De Tetela	10	10	100.0	Muy alta	1
0343	La Josefina	59	15	25.4	Baja	0.25
0354	San Antonio Arenillas	11	11	100.0	Muy alta	1
0359	Santa Catarina	1,018	127	12.5	Muy baja	0
0366	Artículo Primero Constitucional	333	36	10.8	Muy baja	0
0367	San Juan Tepepa	226	98	43.4	Media	0.50
0368	18 De Marzo	244	38	15.6	Muy baja	0
0377	Temazcalá	1	*	*	*	*
0380	El Rosario La Huerta	35	35	100.0	Muy alta	1
0382	Sacramonte	22	8	36.4	Baja	0.25

No.	Localidad.	Viviendas habitadas	Viviendas que no disponen de agua entubada.	% Viviendas que no disponen de agua entubada.	Condiciones de vulnerabilidad.	Valor asignado.
0389	Sección Décima De San Miguel Canoa	167	14	8.4	Muy baja	0
0390	6ta Secc. San Miguel Canoa (Apantenco)	106	9	8.5	Muy baja	0
0391	Riveras De Aparicio	44	25	56.8	Media	0.50
0395	Villa Santiago De Los Leones	34	24	70.6	Alta	0.75
0396	Las Playas	4	4	100.0	Muy alta	1
0397	Toluquilla	1	*	*	*	*
0398	Bosques De Amalucan Segunda Sección	15	14	93.3	Muy alta	1
0399	Guadalupe	131	55	42.0	Media	0.50
0404	La Caraqueña	7	7	100.0	Muy alta	1
0405	Conjunto Campestre Haras	10	4	40.0	Media	0.50
0406	Cuachila	1	*	*	*	*
0409	Lorotlán	6	6	100.0	Muy alta	1
0410	Llano Grande	1	*	*	*	*
0412	Ojocotla	10	3	30.0	Baja	0.25
0414	El Capulo (La Quebradora)	242	236	97.5	Muy alta	1
0415	San José Buenavista	13	7	53.8	Media	0.50
0416	San Juan Soto	14	13	92.9	Muy alta	1
0417	San Miguel	36	34	94.4	Muy alta	1
0418	San Miguelito	66	6	9.1	Muy baja	0
0420	Santa Cruz La Ixtla Sur	13	12	92.3	Muy alta	1
0421	Tecumatla	1	*	*	*	*
0422	Tepecaltech (Tlancuaya)	7	5	71.4	Alta	0.75
0423	La Tepesilera (Quinta María Isabel)	4	4	100.0	Muy alta	1

No.	Localidad.	Viviendas habitadas	Viviendas que no disponen de agua entubada.	% Viviendas que no disponen de agua entubada.	Condiciones de vulnerabilidad.	Valor asignado.
0424	Tepozán	4	4	100.0	Muy alta	1
0425	Tierra Colorada	26	18	69.2	Alta	0.75
0426	Xaxahuen	9	0	0.0	Muy baja	0
0427	Xaxalpa (La Trinidad)	1	*	*	*	*
0430	Los Cerritos	44	40	90.9	Muy alta	1
0431	Signoret	119	38	31.9	Baja	0.25
0433	Guadalupe Tlatelpa	20	13	65.0	Alta	0.75
0434	Santa Catarina (Tercera Sección)	54	54	100.0	Muy alta	1
0440	Santa Clara La Venta	43	35	81.4	Muy alta	1
0442	Xacxamayo	5	4	80.0	Muy alta	1
0444	Pipilatzin	5	5	100.0	Muy alta	1
0445	San Isidro Buen Suceso	9	1	11.1	Muy baja	0
0446	Tecolotzi	23	8	34.8	Baja	0.25
0447	Agua Santa	4	4	100.0	Muy alta	1
0449	La Asunción	3	2	66.7	Alta	0.75
0452	Chichac	53	50	94.3	Muy alta	1
0453	Cuazontetla	9	8	88.9	Muy alta	1
0456	Encinos	46	46	100.0	Muy alta	1
0457	La Ladera Del Tecorral	1	*	*	*	*
0458	La Loma	4	4	100.0	Muy alta	1
0460	Nanalcopa	92	38	41.3	Media	0.50
0462	La Resurrección	23	11	47.8	Media	0.50
0463	La Resurrección	3	3	100.0	Muy alta	1
0464	Ampliación La Resurrección	10	10	100.0	Muy alta	1

No.	Localidad.	Viviendas habitadas	Viviendas que no disponen de agua entubada.	% Viviendas que no disponen de agua entubada.	Condiciones de vulnerabilidad.	Valor asignado.
0466	San Marcos	94	93	98.9	Muy alta	1
0467	San Martín	18	17	94.4	Muy alta	1
0469	San Nicolás Coatepec	4	3	75.0	Alta	0.75
0470	Santo Tomás Chautla (Ixcobenta)	44	6	13.6	Muy baja	0
0471	Tecaxtétl	7	5	71.4	Alta	0.75
0472	Tepitzin	1	*	*	*	*
0473	Tlapacoyan	34	1	2.9	Muy baja	0
0474	6 De Junio	185	179	96.8	Muy alta	1
0475	Nueva Colonia Fuentes De Canoa	1	*	*	*	*
0476	El Arenal	11	7	63.6	Alta	0.75
0477	Lomas De Santa Catarina	117	105	89.7	Muy alta	1
0478	Primero De Mayo	408	384	94.1	Muy alta	1
0479	San José Aparicio	29	26	89.7	Muy alta	1
0480	Santa Catarina	466	23	4.9	Muy baja	0
0481	La Providencia	12	12	100.0	Muy alta	1
0482	Villa Batabia	45	45	100.0	Muy alta	1
0483	Apantenco	18	9	50.0	Media	0.50
0484	Santiago De Los Leones	15	13	86.7	Muy alta	1
0486	Ampliación Rivera De Aparicio 2da Sección	15	15	100.0	Muy alta	1
0487	Ampliación 2 De Marzo	4	4	100.0	Muy alta	1
0488	Galaxia La Calera	903	54	6.0	Muy baja	0
0489	Insurgentes	48	47	97.9	Muy alta	1
0490	Jorge Obispo	80	75	93.8	Muy alta	1

No.	Localidad.	Viviendas habitadas	Viviendas que no disponen de agua entubada.	% Viviendas que no disponen de agua entubada.	Condiciones de vulnerabilidad.	Valor asignado.
0492	Santa Elena	19	17	89.5	Muy alta	1
0493	Tezoquiapan	3	3	100.0	Muy alta	1
0496	Cocoyonotly	4	4	100.0	Muy alta	1
0499	Tlacaale	10	9	90.0	Muy alta	1
9998	Localidades De Una Vivienda	12	11	91.7	Muy alta	1
9999	Localidades De Dos Viviendas	4	4	100.0	Muy alta	1
	Total Municipal	406,507	25,851	6.4	Muy baja	0

Fuente: INEGI. Datos estadísticos, 2010.

Tabla Porcentaje de viviendas sin drenaje.

No.	Localidad.	Viviendas habitadas.	Viviendas que no disponen de drenaje.	% Viviendas que no disponen drenaje.	Condiciones de vulnerabilidad.	Valor asignado.
0001	Heróica Puebla De Zaragoza	382,126	3,294	0.9	Muy baja	0
0125	San José El Aguacate	84	23	27.4	Baja	0.25
0129	Los Ángeles Tetela	458	22	4.8	Muy baja	0
0132	San Antonio Arenillas	108	11	10.2	Muy baja	0
0133	San Andrés Azumiatlá	1,778	729	41.0	Media	0.50
0136	Buenavista Tetela	258	9	3.5	Muy baja	0
0138	Calderón (Cruceiro El Oasis)	41	6	14.6	Muy baja	0
0162	Guadalupe Victoria Valsequillo	110	10	9.1	Muy baja	0
0174	La Libertad Tecola	142	29	20.4	Muy baja	0
0182	El Oasis Valsequillo	101	0	0.0	Muy baja	0
0185	La Paz Tlaxcolpan	167	88	52.7	Media	0.50
0189	Resurgimiento Atotonilco	170	37	21.8	Baja	0.25
0190	La Resurrección	1,966	271	13.8	Muy baja	0
0194	San Sebastián De Aparicio	1,442	23	1.6	Muy baja	0
0196	San Baltazar Tetela	798	4	0.5	Muy baja	0
0206	San José El Rincón	206	52	25.2	Baja	0
0211	San Miguel Canoa	3,343	245	7.3	Muy baja	0
0216	Santa Cruz La Ixtla	96	10	10.4	Muy baja	0
0217	Santa María Tzocuilac La Cantera	90	22	24.4	Baja	0.25
0218	Santa María Xonacatepec	3,162	65	2.1	Muy baja	0
0221	Santo Tomás Chautla	1,551	283	18.2	Muy baja	0
0224	Santa María Guadalupe Tecola	346	16	4.6	Muy baja	0
0231	San José Xacxamayo	200	171	85.5	Muy alta	1
0232	San Pedro Zacachimalpa	891	106	11.9	Muy baja	0

No.	Localidad.	Viviendas habitadas.	Viviendas que no disponen de drenaje.	% Viviendas que no disponen de drenaje.	Condiciones de vulnerabilidad.	Valor asignado.
0263	San Isidro Tlalcostépetl	7	6	85.7	Muy alta	1
0273	Huexotzitzín	2	*	*	*	*
0274	Hueytlaixco	2	*	*	*	*
0280	Huiloac	1	*	*	*	*
0286	Santa Lucía Villa Altamirano	1	*	*	*	*
0293	Áfricam Safari	10	0	0.0	Muy baja	0
0302	Fundadores Del Ejido Colonia Chapultepec	25	11	44.0	Media	0.50
0310	Excursionista	1	*	0.0	Muy baja	0
0322	San José Zetina	138	92	66.7	Alta	0.75
0326	San Miguel Espejo	564	59	10.5	Muy baja	0
0337	Cuatepeque	19	4	21.1	Baja	0.25
0338	Toluquilla (Los Cantiles)	6	0	0.0	Muy baja	0
0341	Pochote De Tetela	10	7	70.0	Alta	0.75
0343	La Josefina	59	22	37.3	Baja	0.25
0354	San Antonio Arenillas	11	7	63.6	Alta	0.75
0359	Santa Catarina	1018	59	5.8	Muy baja	0
0366	Artículo Primero Constitucional	333	17	5.1	Muy baja	0
0367	San Juan Tepepa	226	94	41.6	Media	0.50
0368	18 De Marzo	244	26	10.7	Muy baja	0
0377	Temazcalá	1	*	*	*	*
0380	El Rosario La Huerta	35	23	65.7	Alta	0.75
0382	Sacramonte	22	12	54.5	Media	0.50
0389	Sección Décima De San Miguel Canoa	167	45	26.9	Baja	0.25
0390	6ta Secc. San Miguel Canoa (Apantenco)	106	9	8.5	Muy baja	0
0391	Riveras De Aparicio	44	5	11.4	Muy baja	0

No.	Localidad.	Viviendas habitadas.	Viviendas que no disponen de drenaje.	% Viviendas que no disponen drenaje.	Condiciones de vulnerabilidad.	Valor asignado.
0395	Villa Santiago De Los Leones	34	14	41.2	Media	0.50
0396	Las Playas	4	0	0.0	Muy baja	0
0397	Toluquilla	1	*	*	*	*
0398	Bosques De Amalucan Segunda Sección	15	15	100.0	Muy alta	1
0399	Guadalupe	131	22	16.8	Muy baja	0
0404	La Caraqueña	7	7	100.0	Muy alta	1
0405	Conjunto Campestre Haras	10	0	0.0	Muy baja	0
0406	Cuachila	1	*	*	*	*
0409	Lorotlán	6	6	100.0	Muy alta	1
0410	Llano Grande	1	*	*	*	*
0412	Ojocotla	10	8	80.0	Alta	0.75
0414	El Capulo (La Quebradora)	242	65	26.9	Baja	0.25
0415	San José Buenavista	13	10	76.9	Alta	0.75
0416	San Juan Soto	14	0	0.0	Muy baja	0
0417	San Miguel	36	14	38.9	Baja	0.25
0418	San Miguelito	66	13	19.7	Muy baja	0
0420	Santa Cruz La Ixtla Sur	13	1	7.7	Muy baja	0
0421	Tecumatla	1	*	*	*	*
0422	Tepecaltech (Tlancuaya)	7	4	57.1	Media	0.50
0423	La Tepesilera (Quinta María Isabel)	4	0	0.0	Muy baja	0
0424	Tepozán	4	1	25.0	Baja	0.25
0425	Tierra Colorada	26	18	69.2	Alta	0.75
0426	Xaxahuen	9	8	88.9	Muy alta	1
0427	Xaxalpa (La Trinidad)	1	*	*	*	*
0430	Los Cerritos	44	2	4.5	Muy baja	0

No.	Localidad.	Viviendas habitadas.	Viviendas que no disponen de drenaje.	% Viviendas que no disponen drenaje.	Condiciones de vulnerabilidad.	Valor asignado.
0431	Signoret	119	17	14.3	Muy baja	0
0433	Guadalupe Tlatelpa	20	9	45.0	Media	0.50
0434	Santa Catarina (Tercera Sección)	54	19	35.2	Baja	0.25
0440	Santa Clara La Venta	43	4	9.3	Muy baja	0
0442	Xacxamayo	5	5	100.0	Muy alta	1
0444	Pipilatzin	5	4	80.0	Alta	0.75
0445	San Isidro Buen Suceso	9	5	55.6	Media	0.50
0446	Tecolotzi	23	9	39.1	Baja	0.25
0447	Agua Santa	4	1	25.0	Baja	0.25
0449	La Asunción	3	1	33.3	Baja	0.25
0452	Chichac	53	18	34.0	Baja	0.25
0453	Cuazontetla	9	2	22.2	Baja	0.25
0456	Encinos	46	7	15.2	Muy baja	0
0457	La Ladera Del Tecorral	1	*	*	*	*
0458	La Loma	4	0	0.0	Muy baja	0
0460	Nanalcopa	92	77	83.7	Muy alta	1
0462	La Resurrección	23	7	30.4	Baja	0.25
0463	La Resurrección	3	2	66.7	Alta	0.75
0464	Ampliación La Resurrección	10	1	10.0	Muy baja	0
0466	San Marcos	94	43	45.7	Media	0.50
0467	San Martín	18	7	38.9	Baja	0.25
0469	San Nicolás Coatepec	4	4	100.0	Muy alta	1
0470	Santo Tomás Chautla (Ixcobenta)	44	13	29.5	Baja	0.25
0471	Tecaxtétl	7	1	14.3	Muy baja	0
0472	Tepitzin	1	*	*	*	*

No.	Localidad.	Viviendas habitadas.	Viviendas que no disponen de drenaje.	% Viviendas que no disponen drenaje.	Condiciones de vulnerabilidad.	Valor asignado.
0473	Tlapacoyan	34	15	44.1	Media	0.50
0474	6 De Junio	185	14	7.6	Muy baja	0
0475	Nueva Colonia Fuentes De Canoa	1	*	*	*	*
0476	El Arenal	11	2	18.2	Muy baja	0
0477	Lomas De Santa Catarina	117	25	21.4	Baja	0.25
0478	Primero De Mayo	408	26	6.4	Muy baja	0
0479	San José Aparicio	29	2	6.9	Muy baja	0
0480	Santa Catarina	466	6	1.3	Muy baja	0
0481	La Providencia	12	4	33.3	Baja	0.25
0482	Villa Batabia	45	11	24.4	Baja	0.25
0483	Apantenco	18	3	16.7	Muy baja	0
0484	Santiago De Los Leones	15	1	6.7	Muy baja	0
0486	Ampliación Rivera De Aparicio 2da Sección	15	3	20.0	Muy baja	0
0487	Ampliación 2 De Marzo	4	1	25.0	Baja	0.25
0488	Galaxia La Calera	903	2	0.2	Muy baja	0
0489	Insurgentes	48	7	14.6	Muy baja	0
0490	Jorge Obispo	80	25	31.3	Baja	0.25
0492	Santa Elena	19	7	36.8	Baja	0.25
0493	Tezoquiapan	3	2	66.7	Alta	0.75
0496	Cocoyonotly	4	4	100.0	Muy alta	1
0499	Tlacaoe	10	5	50.0	Media	0.50
9998	Localidades De Una Vivienda	12	9	75.0	Alta	0.75
9999	Localidades De Dos Viviendas	4	4	100.0	Muy alta	1
	Total Municipal	406,507	6,666	1.6	Muy baja	0

Fuente: INEGI. Datos estadísticos, 2010.

Tabla Porcentaje de viviendas sin servicio de electricidad.

No.	Localidad.	Viviendas habitadas	Viviendas que no disponen de energía eléctrica.	% Viviendas que no disponen drenaje.	Condiciones de vulnerabilidad.	Valor asignado.
0001	Heróica Puebla De Zaragoza	382,126	1,032	0.3	Muy baja	0
0125	San José El Aguacate	84	2	2.4	Muy baja	0
0129	Los Ángeles Tetela	458	3	0.7	Muy baja	0
0132	San Antonio Arenillas	108	3	2.8	Muy baja	0
0133	San Andrés Azumiatla	1,778	54	3.0	Muy baja	0
0136	Buenavista Tetela	258	4	1.6	Muy baja	0
0138	Calderón (Cruceiro El Oasis)	41	7	17.1	Muy baja	0
0162	Guadalupe Victoria Valsequillo	110	1	0.9	Muy baja	0
0174	La Libertad Tecola	142	0	0.0	Muy baja	0
0182	El Oasis Valsequillo	101	0	0.0	Muy baja	0
0185	La Paz Tlaxcolpan	167	6	3.6	Muy baja	0
0189	Resurgimiento Atotonilco	170	11	6.5	Muy baja	0
0190	La Resurrección	1,966	75	3.8	Muy baja	0
0194	San Sebastián De Aparicio	1,442	11	0.8	Muy baja	0
0196	San Baltazar Tetela	798	0	0.0	Muy baja	0
0206	San José El Rincón	206	8	3.9	Muy baja	0
0211	San Miguel Canoa	3,343	34	1.0	Muy baja	0
0216	Santa Cruz La Ixtla	96	4	4.2	Muy baja	0
0217	Santa María Tzocuilac La Cantera	90	1	1.1	Muy baja	0
0218	Santa María Xonacatepec	3,162	21	0.7	Muy baja	0
0221	Santo Tomás Chautla	1,551	11	0.7	Muy baja	0
0224	Santa María Guadalupe Tecola	346	6	1.7	Muy baja	0
0231	San José Xacxamayo	200	3	1.5	Muy baja	0
0232	San Pedro Zacachimalpa	891	1	0.1	Muy baja	0
0263	San Isidro Tlalcostépetl	7	0	0.0	Muy baja	0

No.	Localidad.	Viviendas habitadas	Viviendas que no disponen de energía eléctrica.	% Viviendas que no disponen drenaje.	Condiciones de vulnerabilidad.	Valor asignado.
0273	Huexotzitzín	2	*	*	*	*
0274	Hueytlaixco	2	*	*	*	*
0280	Huiloac	1	*	*	*	*
0286	Santa Lucía Villa Altamirano	1	*	*	*	*
0293	Áfricam Safari	10	0	0.0	Muy baja	0
0302	Fundadores Del Ejido Colonia Chapultepec	25	1	4.0	Muy baja	0
0310	Excursionista	1	*	*	*	*
0322	San José Zetina	138	19	13.8	Muy baja	0
0326	San Miguel Espejo	564	6	1.1	Muy baja	0
0337	Cuatepeque	19	2	10.5	Muy baja	0
0338	Toluquilla (Los Cantiles)	6	0	0.0	Muy baja	0
0341	Pochote De Tetela	10	1	10.0	Muy baja	0
0343	La Josefina	59	1	1.7	Muy baja	0
0354	San Antonio Arenillas	11	6	54.5	Media	0.50
0359	Santa Catarina	1,018	8	0.8	Muy baja	0
0366	Artículo Primero Constitucional	333	11	3.3	Muy baja	0
0367	San Juan Tepepa	226	27	11.9	Muy baja	0
0368	18 De Marzo	244	3	1.2	Muy baja	0
0377	Temazcalá	1	*	*	*	*
0380	El Rosario La Huerta	35	3	8.6	Muy baja	0
0382	Sacramonte	22	3	13.6	Muy baja	0
0389	Sección Décima De San Miguel Canoa	167	0	0.0	Muy baja	0
0390	6ta Secc. San Miguel Canoa (Apantenco)	106	2	1.9	Muy baja	0
0391	Riveras De Aparicio	44	3	6.8	Muy baja	0
0395	Villa Santiago De Los Leones	34	0	0.0	Muy baja	0

No.	Localidad.	Viviendas habitadas	Viviendas que no disponen de energía eléctrica.	% Viviendas que no disponen drenaje.	Condiciones de vulnerabilidad.	Valor asignado.
0396	Las Playas	4	0	0.0	Muy baja	0
0397	Toluquilla	1	*	*	*	*
0398	Bosques De Amalucan Segunda Sección	15	1	6.7	Muy baja	0
0399	Guadalupe	131	4	3.1	Muy baja	0
0404	La Caraqueña	7	7	100.0	Muy alta	1
0405	Conjunto Campestre Haras	10	0	0.0	Muy baja	0
0406	Cuachila	1	*	*	*	*
0409	Lorotlán	6	3	50.0	Media	0.50
0410	Llano Grande	1	*	*	*	*
0412	Ojocotla	10	0	0.0	Muy baja	0
0414	El Capulo (La Quebradora)	242	26	10.7	Muy baja	0
0415	San José Buenavista	13	0	0.0	Muy baja	0
0416	San Juan Soto	14	1	7.1	Muy baja	0
0417	San Miguel	36	3	8.3	Muy baja	0
0418	San Miguelito	66	3	4.5	Muy baja	0
0420	Santa Cruz La Ixtla Sur	13	0	0.0	Muy baja	0
0421	Tecuamatla	1	*	*	*	*
0422	Tepecaltech (Tlancuaya)	7	1	14.3	Muy baja	0
0423	La Tepesilera (Quinta María Isabel)	4	0	0.0	Muy baja	0
0424	Tepozán	4	1	25.0	Baja	0.25
0425	Tierra Colorada	26	4	15.4	Muy baja	0
0426	Xaxahuen	9	0	0.0	Muy baja	0
0427	Xaxalpa (La Trinidad)	1	*	*	*	*
0430	Los Cerritos	44	5	11.4	Muy baja	0
0431	Signoret	119	4	3.4	Muy baja	0

No.	Localidad.	Viviendas habitadas	Viviendas que no disponen de energía eléctrica.	% Viviendas que no disponen drenaje.	Condiciones de vulnerabilidad.	Valor asignado.
0433	Guadalupe Tlatelpa	20	2	10.0	Muy baja	0
0434	Santa Catarina (Tercera Sección)	54	1	1.9	Muy baja	0
0440	Santa Clara La Venta	43	8	18.6	Muy baja	0
0442	Xacxamayo	5	1	20.0	Baja	0.25
0444	Pipilatzin	5	0	0.0	Muy baja	0
0445	San Isidro Buen Suceso	9	0	0.0	Muy baja	0
0446	Tecolotzi	23	0	0.0	Muy baja	0
0447	Agua Santa	4	1	25.0	Baja	0.25
0449	La Asunción	3	0	0.0	Muy baja	0
0452	Chichac	53	2	3.8	Muy baja	0
0453	Cuazontetla	9	0	0.0	Muy baja	0
0456	Encinos	46	3	6.5	Muy baja	0
0457	La Ladera Del Tecorral	1	*	*	*	*
0458	La Loma	4	0	0.0	Muy baja	0
0460	Nanalcopa	92	9	9.8	Muy baja	0
0462	La Resurrección	23	6	26.1	Baja	0.25
0463	La Resurrección	3	0	0.0	Muy baja	0
0464	Ampliación La Resurrección	10	0	0.0	Muy baja	0
0466	San Marcos	94	6	6.4	Muy baja	0
0467	San Martín	18	0	0.0	Muy baja	0
0469	San Nicolás Coatepec	4	0	0.0	Muy baja	0
0470	Santo Tomás Chautla (Ixcobenta)	44	0	0.0	Muy baja	0
0471	Tecaxtétl	7	0	0.0	Muy baja	0
0472	Tepitzin	1	*	*	*	*
0473	Tlapacoyan	34	0	0.0	Muy baja	0

No.	Localidad.	Viviendas habitadas	Viviendas que no disponen de energía eléctrica.	% Viviendas que no disponen drenaje.	Condiciones de vulnerabilidad.	Valor asignado.
0474	6 De Junio	185	0	0.0	Muy baja	0
0475	Nueva Colonia Fuentes De Canoa	1	*	*	*	
0476	El Arenal	11	0	0.0	Muy baja	0
0477	Lomas De Santa Catarina	117	5	4.3	Muy baja	0
0478	Primero De Mayo	408	12	2.9	Muy baja	0
0479	San José Aparicio	29	1	3.4	Muy baja	0
0480	Santa Catarina	466	2	0.4	Muy baja	0
0481	La Providencia	12	3	25.0	Baja	0.25
0482	Villa Batabia	45	1	2.2	Muy baja	0
0483	Apantenco	18	1	5.6	Muy baja	0
0484	Santiago De Los Leones	15	1	6.7	Muy baja	0
0486	Ampliación Rivera De Aparicio 2da Sección	15	0	0.0	Muy baja	0
0487	Ampliación 2 De Marzo	4	0	0.0	Muy baja	0
0488	Galaxia La Calera	903	0	0.0	Muy baja	0
0489	Insurgentes	48	0	0.0	Muy baja	0
0490	Jorge Obispo	80	0	0.0	Muy baja	0
0492	Santa Elena	19	9	47.4	Media	0.50
0493	Tezoquiapan	3	0	0.0	Muy baja	0
0496	Cocoyonotly	4	3	75.0	Alta	0.75
0499	Tlacaale	10	4	40.0	Media	0.50
9998	Localidades De Una Vivienda	12	8	66.7	Alta	0.75
9999	Localidades De Dos Viviendas	4	2	50.0	Media	0.50
	Total Municipal	406,507	1,548	0.4	Muy baja	0

Fuente: INEGI. Datos estadísticos, 2010.

Tabla Porcentaje de viviendas con paredes de material frágil.

No.	Localidad.	Viviendas habitadas.	Viviendas con paredes de material frágil.	% Viviendas con paredes de material frágil.	Condiciones de vulnerabilidad.	Valor asignado
0001	Heróica Puebla De Zaragoza	382,126	2,493	1	Muy baja	0
0125	San José El Aguacate	84	0	0	Muy baja	0
0129	Los Ángeles Tetela	458	0	0	Muy baja	0
0132	San Antonio Arenillas	108	2	2	Muy baja	0
0133	San Andrés Azumiatla	1,778	92	5	Baja	0.25
0136	Buenavista Tetela	258	0	0	Muy baja	0
0138	Calderón (Crucero El Oasis)	41	0	0	Muy baja	0
0162	Guadalupe Victoria Valsequillo	110	0	0	Muy baja	0
0174	La Libertad Tecola	142	0	0	Muy baja	0
0182	El Oasis Valsequillo	101	0	0	Muy baja	0
0185	La Paz Tlaxcolpan	167	0	0	Muy baja	0
0189	Resurgimiento Atotonilco	170	12	7	Baja	0.25
0190	La Resurrección	1,966	19	1	Muy baja	0
0194	San Sebastián De Aparicio	1,442	10	1	Muy baja	0
00196	San Baltazar Tetela	798	0	0	Muy baja	0
0206	San José El Rincón	206	0	0	Muy baja	0
0211	San Miguel Canoa	3,343	59	2	Muy baja	0
0216	Santa Cruz La Ixtla	96	0	0	Muy baja	0
0217	Santa María Tzocuilac La Cantera	90	0	0	Muy baja	0
0218	Santa María Xonacatepec	3,162	3	0	Muy baja	0
0221	Santo Tomás Chautla	1,551	22	1	Muy baja	0
0224	Santa María Guadalupe Tecola	346	1	0	Muy baja	0
0231	San José Xacxamayo	200	0	0	Muy baja	0

No.	Localidad.	Viviendas habitadas.	Viviendas con paredes de material frágil.	% Viviendas con paredes de material frágil.	Condiciones de vulnerabilidad.	Valor asignado
0232	San Pedro Zacachimalpa	891	9	1	Muy baja	0
0263	San Isidro Tlalcostépetl	7	0	0	Muy baja	0
0273	Huexotzitzín	2	0	0	Muy baja	0
0274	Hueytlaixco	2	*	*	*	*
0280	Huiloac	1	*	*	*	*
0286	Santa Lucía Villa Altamirano	1	0	0	Muy baja	0
0293	Áfricam Safari	10	0	0	Muy baja	0
0302	Fundadores Del Ejido Colonia Chapultepec	25	2	7	Baja	0.25
0310	Excursionista	1	*	*	*	*
0322	San José Zetina	138	0	0	Muy baja	0
0326	San Miguel Espejo	564	9	2	Muy baja	0
0337	Cuatepeque	19	0	0	Muy baja	0
0338	Toluquilla (Los Cantiles)	6	0	0	Muy baja	0
0341	Pochote De Tetela	10	0	0	Muy baja	0
0343	La Josefina	59	0	0	Muy baja	0
0354	San Antonio Arenillas	11	*	*	*	*
0359	Santa Catarina	1,018	75	7	Baja	0.25
0366	Artículo Primero Constitucional	333	42	13	Alta	0.75
0367	San Juan Tepepa	226	4	2	Muy baja	0
0368	18 De Marzo	244	19	8	Alta	0.75
0377	Temazcalá	1	*	*	*	*
0380	El Rosario La Huerta	35	0	0	Muy baja	0
0382	Sacramonte	22	0	0	Muy baja	0
0389	Sección Décima De San Miguel Canoa	167	7	4	Muy baja	0

No.	Localidad.	Viviendas habitadas.	Viviendas con paredes de material frágil.	% Viviendas con paredes de material frágil.	Condiciones de vulnerabilidad.	Valor asignado
0390	6ta Secc. San Miguel Canoa (Apantenco)	106	8	8	Muy baja	0
0391	Riveras De Aparicio	44	0	0	Muy baja	0
0395	Villa Santiago De Los Leones	34	0	0	Muy baja	0
0396	Las Playas	4	0	0	Muy baja	0
0397	Toluquilla	1	*	*	*	*
0398	Bosques De Amalucan Segunda Sección	15	4	29	Muy alta	1
0399	Guadalupe	131	3	2	Muy baja	0
0404	La Caraqueña	7	0	0	Muy baja	0
0405	Conjunto Campestre Haras	10	0	0	Muy baja	0
0406	Cuachila	1	*	*	*	*
0409	Lorotlán	6	*	*	*	*
0410	Llano Grande	1	*	*	*	*
0412	Ojocotla	10	0	0	Muy baja	0
0414	El Capulo (La Quebradora)	242	14	6	Baja	0.25
0415	San José Buenavista	13	0	0	Muy baja	0
0416	San Juan Soto	14	0	0	Muy baja	0
0417	San Miguel	36	0	0	Muy baja	0
0418	San Miguelito	66	2	3	Muy baja	0
0420	Santa Cruz La Ixtla Sur	13	0	0	Muy baja	0
0421	Tecumatla	1	*	*	*	*
0422	Tepecaltech (Tlancuaya)	7	0	0	Muy baja	0
0423	La Tepesilera (Quinta María Isabel)	4	*	*	*	*
0424	Tepozán	4	*	*	*	*
0425	Tierra Colorada	26	0	0	Muy baja	0
0426	Xaxahuen	9	0	0	Muy baja	0

No.	Localidad.	Viviendas habitadas.	Viviendas con paredes de material frágil.	% Viviendas con paredes de material frágil.	Condiciones de vulnerabilidad.	Valor asignado
0427	Xaxalpa (La Trinidad)	1	*	*	*	*
0430	Los Cerritos	44	0	0	Muy baja	0
0431	Signoret	119	0	0	Muy baja	0
0433	Guadalupe Tlatelpa	20	0	0	Muy baja	0
0434	Santa Catarina (Tercera Sección)	54	4	6.7	Baja	0.25
0440	Santa Clara La Venta	43	0	0	Muy baja	0
0442	Xacxamayo	5	*	*	*	*
0444	Pipilatzin	5	*	*	*	*
0445	San Isidro Buen Suceso	9	1	13	Alta	0.75
0446	Tecolotzi	23	0	0	Muy baja	0
0447	Agua Santa	4	*	*	*	*
0449	La Asunción	3	0	0	Muy baja	0
0452	Chichac	53	0	0	Muy baja	0
0453	Cuazontetla	9	0	0	Muy baja	0
0456	Encinos	46	8	17	Muy alta	1
0457	La Ladera Del Tecorral	1	*	*	*	*
0458	La Loma	4	*	*	*	*
0460	Nanalcopa	92	0	0	Muy baja	0
0462	La Resurrección	23	*	*	*	*
0463	La Resurrección	3	1	25	Muy alta	1
0464	Ampliación La Resurrección	10	0	0	Muy Baja	0
0466	San Marcos	94	27	28.6	Muy alta	1
0467	San Martín	18	*	*	*	*
0469	San Nicolás Coatepec	4	0	0	Muy baja	0
0470	Santo Tomás Chautla (Ixcobenta)	44	0	0	Muy baja	0

No.	Localidad.	Viviendas habitadas.	Viviendas con paredes de material frágil.	% Viviendas con paredes de material frágil.	Condiciones de vulnerabilidad.	Valor asignado
0471	Tecaxtétl	7	*	*	*	*
0472	Tepitzin	1	*	*	*	*
0473	Tlapacoyan	34	10	30	Muy alta	1
0474	6 De Junio	185	0	0	Muy baja	0
0475	Nueva Colonia Fuentes De Canoa	1	*	*	*	*
0476	El Arenal	11	*	*	*	*
0477	Lomas De Santa Catarina	117	0	0	Muy baja	0
0478	Primero De Mayo	408	0	0	Muy baja	0
0479	San José Aparicio	29	0	0	Muy baja	0
0480	Santa Catarina	466	0	0	Muy baja	0
0481	La Providencia	12	0	0	Muy baja	0
0482	Villa Batabia	45	0	0	Muy baja	0
0483	Apantenco	18				
0484	Santiago De Los Leones	15	0	0	Muy baja	0
0486	Ampliación Rivera De Aparicio 2da Sección	15	0	0	Muy baja	0
0487	Ampliación 2 De Marzo	4	*	*	*	*
0488	Galaxia La Calera	903	0	0	Muy baja	0
0489	Insurgentes	48	0	0	Muy baja	0
0490	Jorge Obispo	80	0	0	Muy baja	0
0492	Santa Elena	19	*	*	*	*
0493	Tezoquiapan	3	*	*	*	*
0496	Cocoyonotly	4	*	*	*	*
0499	Tlacaoale	10	*	*	*	*
9998	Localidades De Una Vivienda	12	0	0	0	0

No.	Localidad.	Viviendas habitadas.	Viviendas con paredes de material frágil.	% Viviendas con paredes de material frágil.	Condiciones de vulnerabilidad.	Valor asignado
9999	Localidades De Dos Viviendas	4	0	0	0	0
	Total Municipal	406,507	2,943	0.7	Muy baja	

Fuente. INEGI. Datos estadísticos, 2010.

Tabla Vivienda con piso de tierra.

No.	Localidad.	Viviendas habitadas.	Viviendas con piso de tierra.	%Viviendas con piso de tierra.	Condiciones de vulnerabilidad.	Valor asignado.
0001	Heróica Puebla De Zaragoza	382,126	6,286	1.6	Muy baja	0
0125	San José El Aguacate	84	11	13.1	Muy baja	0
0129	Los Ángeles Tetela	458	21	4.6	Muy baja	0
0132	San Antonio Arenillas	108	2	1.9	Muy baja	0
0133	San Andrés Azumiatla	1,778	391	22.0	Baja	0.25
0136	Buenavista Tetela	258	5	1.9	Muy baja	0
0138	Calderón (Crucero El Oasis)	41	3	7.3	Muy baja	0
0162	Guadalupe Victoria Valsequillo	110	2	1.8	Muy baja	0
0174	La Libertad Tecola	142	9	6.3	Muy baja	0
0182	El Oasis Valsequillo	101	0	0.0	Muy baja	0
0185	La Paz Tlaxcolpan	167	9	5.4	Muy baja	0
0189	Resurgimiento Atotonilco	170	15	8.8	Muy baja	0
0190	La Resurrección	1,966	334	17.0	Muy baja	0
0194	San Sebastián De Aparicio	1,442	52	3.6	Muy baja	0
0196	San Baltazar Tetela	798	3	0.4	Muy baja	0
0206	San José El Rincón	206	30	14.6	Muy baja	0
0211	San Miguel Canoa	3,343	339	10.1	Muy baja	0
0216	Santa Cruz La Ixtla	96	7	7.3	Muy baja	0
0217	Santa María Tzocuilac La Cantera	90	24	26.7	Baja	0.25
0218	Santa María Xonacatepec	3,162	141	4.5	Muy baja	0
0221	Santo Tomás Chautla	1,551	64	4.1	Muy baja	0
0224	Santa María Guadalupe Tecola	346	15	4.3	Muy baja	0
0231	San José Xacxamayo	200	26	13.0	Muy baja	0
0232	San Pedro Zacachimalpa	891	13	1.5	Muy baja	0
0263	San Isidro Tlalcostépetl	7	6	85.7	Muy alta	1
0273	Huexotzitzín	2	*	*	*	*

No.	Localidad.	Viviendas habitadas.	Viviendas con piso de tierra.	%Viviendas con piso de tierra.	Condiciones de vulnerabilidad.	Valor asignado.
0274	Hueytlaixco	2	*	*	*	*
0280	Huiloac	1	*	*	*	*
0286	Santa Lucía Villa Altamirano	1	*	*	*	*
0293	Áfricam Safari	10	0	0.0	Muy baja	0
0302	Fundadores Del Ejido Colonia Chapultepec	25	2	8.0	Muy baja	0
0310	Excursionista	1	*	*	*	*
0322	San José Zetina	138	70	50.7	Media	0.50
0326	San Miguel Espejo	564	270	47.9	Media	0.50
0337	Cuatepeque	19	3	15.8	Muy baja	0
0338	Toluquilla (Los Cantiles)	6	0	0.0	Muy baja	0
0341	Pochote De Tetela	10	0	0.0	Muy baja	0
0343	La Josefina	59	7	11.9	Muy baja	0
0354	San Antonio Arenillas	11	2	18.2	Muy baja	0
0359	Santa Catarina	1,018	53	5.2	Muy baja	0
0366	Artículo Primero Constitucional	333	18	5.4	Muy baja	0
0367	San Juan Tepepa	226	27	11.9	Muy baja	0
0368	18 De Marzo	244	20	8.2	Muy baja	0
0377	Temazcalá	1	*	*	*	*
0380	El Rosario La Huerta	35	7	20.0	Muy baja	0
0382	Sacramonte	22	1	4.5	Muy baja	0
0389	Sección Décima De San Miguel Canoa	167	26	15.6	Muy baja	0
0390	6ta Secc. San Miguel Canoa (Apantenco)	106	45	42.5	Media	0.50
0391	Riveras De Aparicio	44	4	9.1	Muy baja	0
0395	Villa Santiago De Los Leones	34	4	11.8	Muy baja	0
0396	Las Playas	4	0	0.0	Muy baja	0

No.	Localidad.	Viviendas habitadas.	Viviendas con piso de tierra.	%Viviendas con piso de tierra.	Condiciones de vulnerabilidad.	Valor asignado.
0397	Toluquilla	1	*	*	*	*
0398	Bosques De Amalucan Segunda Sección	15	2	13.3	Muy baja	0
0399	Guadalupe	131	4	3.1	Muy baja	0
0404	La Caraqueña	7	3	42.9	Media	0.50
0405	Conjunto Campestre Haras	10	0	0.0	Muy baja	0
0406	Cuachila	1	*	*	*	*
0409	Lorotlán	6	4	66.7	Alta	0.75
0410	Llano Grande	1	*	*	*	*
0412	Ojocotla	10	6	60.0	Media	0.50
0414	El Capulo (La Quebradora)	242	67	27.7	Baja	0.25
0415	San José Buenavista	13	11	84.6	Muy alta	1
0416	San Juan Soto	14	0	0.0	Muy baja	0
0417	San Miguel	36	3	8.3	Muy baja	0
0418	San Miguelito	66	6	9.1	Muy baja	0
0420	Santa Cruz La Ixtla Sur	13	0	0.0	Muy baja	0
0421	Tecumatla	1	*	*	*	*
0422	Tepecaltech (Tlancuaya)	7	0	0.0	Muy baja	0
0423	La Tepesilera (Quinta María Isabel)	4	0	0.0	Muy baja	0
0424	Tepozán	4	2	50.0	Media	0.50
0425	Tierra Colorada	26	4	15.4	Muy baja	0
0426	Xaxahuen	9	8	88.9	Muy alta	1
0427	Xaxalpa (La Trinidad)	1	*	*	*	*
0430	Los Cerritos	44	4	9.1	Muy baja	0
0431	Signoret	119	22	18.5	Muy baja	0
0433	Guadalupe Tlatelpa	20	1	5.0	Muy baja	0
0434	Santa Catarina (Tercera Sección)	54	7	13.0	Muy baja	0

No.	Localidad.	Viviendas habitadas.	Viviendas con piso de tierra.	%Viviendas con piso de tierra.	Condiciones de vulnerabilidad.	Valor asignado.
0440	Santa Clara La Venta	43	0	0.0	Muy baja	0
0442	Xacxamayo	5	1	20.0	Muy baja	0
0444	Pipilatzin	5	2	40.0	Baja	0.25
0445	San Isidro Buen Suceso	9	4	44.4	Media	0.50
0446	Tecolotzi	23	15	65.2	Alta	0.75
0447	Agua Santa	4	1	25.0	Baja	0.25
0449	La Asunción	3	2	66.7	Alta	0.75
0452	Chichac	53	5	9.4	Muy baja	0
0453	Cuazontetla	9	1	11.1	Muy baja	0
0456	Encinos	46	21	45.7	Media	0.50
0457	La Ladera Del Tecorral	1	*	*	*	*
0458	La Loma	4	0	0.0	Muy baja	0
0460	Nanalcopa	92	44	47.8	Media	0.50
0462	La Resurrección	23	7	30.4	Baja	0.25
0463	La Resurrección	3	1	33.3	Baja	0.25
0464	Ampliación La Resurrección	10	4	40.0	Baja	0.25
0466	San Marcos	94	15	16.0	Muy baja	0
0467	San Martín	18	4	22.2	Baja	0.25
0469	San Nicolás Coatepec	4	2	50.0	Media	0.50
0470	Santo Tomás Chautla (Ixcobenta)	44	3	6.8	Muy baja	0
0471	Tecaxtétl	7	1	14.3	Muy baja	0
0472	Tepitzin	1	*	*	*	*
0473	Tlapacoyan	34	5	14.7	Muy baja	0
0474	6 De Junio	185	63	34.1	Baja	0.25
0475	Nueva Colonia Fuentes De Canoa	1	*	*	*	*
0476	El Arenal	11	0	0.0	Muy baja	0
0477	Lomas De Santa Catarina	117	11	9.4	Muy baja	0

No.	Localidad.	Viviendas habitadas.	Viviendas con piso de tierra.	%Viviendas con piso de tierra.	Condiciones de vulnerabilidad.	Valor asignado.
0478	Primero De Mayo	408	103	25.2	Baja	0.25
0479	San José Aparicio	29	1	3.4	Muy baja	0
0480	Santa Catarina	466	0	0.0	Muy baja	0
0481	La Providencia	12	4	33.3	Baja	0.25
0482	Villa Batabia	45	8	17.8	Muy baja	0
0483	Apantenco	18	2	11.1	Muy baja	0
0484	Santiago De Los Leones	15	2	13.3	Muy baja	0
0486	Ampliación Rivera De Aparicio 2da Sección	15	2	13.3	Muy baja	0
0487	Ampliación 2 De Marzo	4	0	0.0	Muy baja	0
0488	Galaxia La Calera	903	6	0.7	Muy baja	0
0489	Insurgentes	48	35	72.9	Alta	0.75
0490	Jorge Obispo	80	38	47.5	Media	0.50
0492	Santa Elena	19	5	26.3	Baja	0.25
0493	Tezoquiapan	3	2	66.7	Alta	0.75
0496	Cocoyonotly	4	4	100.0	Muy alta	1
0499	Tlacaale	10	5	50.0	Media	0.50
9998	Localidades De Una Vivienda	12	4	33.3	Baja	0.25
9999	Localidades De Dos Viviendas	4	4	100.0	Muy alta	1
	Total Municipal	406,507	8,958	2.2	Muy baja	0

Fuente: INEGI. Datos estadísticos, 2010.

Tabla Déficit de vivienda.

No.	Localidad.	Viviendas habitadas.	Total de hogares.	Viviendas con paredes de material frágil.	Viviendas con piso de tierra.	Déficit de vivienda.	Condiciones de vulnerabilidad.	Valor asignado .
0001	Heróica Puebla De Zaragoza	382,126	382,126	2,493	6,286	2.3	Muy baja	0
0125	San José El Aguacate	84	84	0	11	13.1	Muy baja	0
0129	Los Ángeles Tetela	458	458	0	21	4.6	Muy baja	0
0132	San Antonio Arenillas	108	108	2	2	3.7	Muy baja	0
0133	San Andrés Azumiatla	1,778	1,778	92	391	27.2	Baja	0.25
0136	Buenavista Tetela	258	258	0	5	1.9	Muy baja	0
0138	Calderón (Crucero El Oasis)	41	41	0	3	7.3	Muy baja	0
0162	Guadalupe Victoria Valsequillo	110	110	0	2	1.8	Muy baja	0
0174	La Libertad Tecola	142	142	0	9	6.3	Muy baja	0
0182	El Oasis Valsequillo	101	101	0	0	0.0	Muy baja	0
0185	La Paz Tlaxcolpan	167	167	0	9	5.4	Muy baja	0
0189	Resurgimiento Atotonilco	170	170	12	15	15.9	Baja	0.25
0190	La Resurrección	1,966	1,966	19	334	18.0	Baja	0.25
0194	San Sebastián De Aparicio	1,442	1,442	10	52	4.3	Muy baja	0
0196	San Baltazar Tetela	798	798	0	3	0.4	Muy baja	0
0206	San José El Rincón	206	206	0	30	14.6	Baja	0.25
0211	San Miguel Canoa	3,343	3,343	59	339	11.9	Muy baja	0
0216	Santa Cruz La Ixtla	96	96	0	7	7.3	Muy baja	0
0217	Santa María Tzocuilac La Cantera	90	90	0	24	26.7	Alta	0.75
0218	Santa María Xonacatepec	3,162	3,162	3	141	4.6	Muy baja	0
0221	Santo Tomás Chautla	1,551	1,551	22	64	5.5	Muy baja	0

No.	Localidad.	Viviendas habitadas.	Total de hogares.	Viviendas con paredes de material frágil.	Viviendas con piso de tierra.	Déficit de vivienda.	Condiciones de vulnerabilidad.	Valor asignado .
0224	Santa María Guadalupe Tecola	346	346	1	15	4.6	Muy baja	0
0231	San José Xacxamayo	200	200	0	26	13.0	Muy baja	0
0232	San Pedro Zacachimalpa	891	891	9	13	2.5	Muy baja	0
0263	San Isidro Tlalcostépetl	7	7	0	6	85.7	Muy alta	1
0273	Huexotzitzín	2	2	0	*	*	*	*
0274	Hueytlaixco	2	2	*	*	*	*	*
0280	Huiloac	1	1	*	*	*	*	*
0286	Santa Lucía Villa Altamirano	1	1	0	*	*	*	*
0293	Áfricam Safari	10	10	0	0	0.0	Muy baja	0
0302	Fundadores Del Ejido Colonia Chapultepec	25	25	2	2	16.0	Baja	0.25
0310	Excursionista	1	1	*	*	*	*	*
0322	San José Zetina	138	138	0	70	50.7	Muy alta	1
0326	San Miguel Espejo	564	564	9	270	49.5	Muy alta	1
0337	Cuatepeque	19	19	0	3	15.8	Baja	0.25
0338	Toluquilla (Los Cantiles)	6	6	0	0	0.0	Muy baja	0
0341	Pochote De Tetela	10	10	0	0	0.0	Muy baja	0
0343	La Josefina	59	59	0	7	11.9	Muy baja	0
0354	San Antonio Arenillas	11	11	*	2	*	*	*
0359	Santa Catarina	1,018	1,018	75	53	12.6	Muy baja	0
0366	Artículo Primero Constitucional	333	333	42	18	18.0	Baja	0.25
0367	San Juan Tepepa	226	226	4	27	13.7	Baja	0.25
0368	18 De Marzo	244	244	19	20	16.0	Baja	0.25
0377	Temazcalá	1	1	*	*	*	*	*

No.	Localidad.	Viviendas habitadas.	Total de hogares.	Viviendas con paredes de material frágil.	Viviendas con piso de tierra.	Déficit de vivienda.	Condiciones de vulnerabilidad.	Valor asignado .
0380	El Rosario La Huerta	35	35	0	7	20.0	Baja	0.25
0382	Sacramonte	22	22	0	1	4.5	Muy baja	0
0389	Sección Décima De San Miguel Canoa	167	167	7	26	19.8	Baja	0.25
0390	6ta Secc. San Miguel Canoa (Apantenco)	106	106	8	45	50.0	Muy alta	1
0391	Riveras De Aparicio	44	44	0	4	9.1	Muy baja	0
0395	Villa Santiago De Los Leones	34	34	0	4	11.8	Muy baja	0
0396	Las Playas	4	4	0	0	0.0	Muy baja	0
0397	Toluquilla	1	1	*		*	*	*
0398	Bosques De Amalucan Segunda Sección	15	15	4	2	40.0	Alta	0.75
0399	Guadalupe	131	131	3	4	5.3	Muy baja	0
0404	La Caraqueña	7	7	0	3	42.9	Alta	0.75
0405	Conjunto Campestre Haras	10	10	0	0	0.0	Muy baja	0
0406	Cuachila	1	1	*	*	*	*	*
0409	Lorotlán	6	6	*	4	*	*	*
0410	Llano Grande	1	1	*	*	*	*	*
0412	Ojocotla	10	10	0	6	60.0	Muy alta	1
0414	El Capulo (La Quebradora)	242	242	14	67	33.5	Alta	0.75
0415	San José Buenavista	13	13	0	11	84.6	Muy alta	1
0416	San Juan Soto	14	14	0	0	0.0	Muy baja	0
0417	San Miguel	36	36	0	3	8.3	Muy baja	0
0418	San Miguelito	66	66	2	6	12.1	Muy baja	0
0420	Santa Cruz La Ixtla Sur	13	13	0	0	0.0	Muy baja	0
0421	Tecuamatla	1	1	*	*	*	*	*

No.	Localidad.	Viviendas habitadas.	Total de hogares.	Viviendas con paredes de material frágil.	Viviendas con piso de tierra.	Déficit de vivienda.	Condiciones de vulnerabilidad.	Valor asignado .
0422	Tepecaltech (Tlancuaya)	7	7	0	0	0.0	Muy baja	0
0423	La Tepesilera (Quinta María Isabel)	4	4	*	0	*	*	*
0424	Tepozán	4	4	*	2	*	*	*
0425	Tierra Colorada	26	26	0	4	15.4	Baja	0.25
0426	Xaxahuen	9	9	0	8	88.9	Muy alta	1
0427	Xaxalpa (La Trinidad)	1	1	*	*	*	*	*
0430	Los Cerritos	44	44	0	4	9.1	Muy baja	0
0431	Signoret	119	119	0	22	18.5	Baja	0.25
0433	Guadalupe Tlatelpa	20	20	0	1	5.0	Muy baja	0
0434	Santa Catarina (Tercera Sección)	54	54	4	7	20.4	Baja	0.25
0440	Santa Clara La Venta	43	43	0	0	0.0	Muy baja	0
0442	Xacxamayo	5	5	*	1	*	*	*
0444	Pipilatzin	5	5	*	2	*	*	*
0445	San Isidro Buen Suceso	9	9	1	4	55.6	Muy alta	1
0446	Tecolotzi	23	23	0	15	65.2	Muy alta	1
0447	Agua Santa	4	4	*	1	*	*	*
0449	La Asunción	3	3	0	2	66.7	Muy alta	1
0452	Chichac	53	53	0	5	9.4	Muy baja	0
0453	Cuazontetla	9	9	0	1	11.1	Muy baja	0
0456	Encinos	46	46	8	21	63.0	Muy alta	1
0457	La Ladera Del Tecorral	1	1	*	*	*	*	*
0458	La Loma	4	4	*	0	*	*	*
0460	Nanalcopa	92	92	0	44	47.8	Muy alta	1
0462	La Resurrección	23	23	*	7	*	*	*

No.	Localidad.	Viviendas habitadas.	Total de hogares.	Viviendas con paredes de material frágil.	Viviendas con piso de tierra.	Déficit de vivienda.	Condiciones de vulnerabilidad.	Valor asignado .
0463	La Resurrección	3	3	1	1	66.7	Muy alta	1
0464	Ampliación La Resurrección	10	10	0	4	40.0	Muy alta	1
0466	San Marcos	94	94	27	15	44.7	Muy alta	1
0467	San Martín	18	18	*	4	*	*	*
0469	San Nicolás Coatepec	4	4	0	2	50.0	Muy alta	1
0470	Santo Tomás Chautla (Ixcobenta)	44	44	0	3	6.8	Muy baja	0
0471	Tecaxtétl	7	7	*	1	*	*	*
0472	Tepitzin	1	1	*	*	*	*	*
0473	Tlapacoyan	34	34	10	5	44.1	Muy alta	1
0474	6 De Junio	185	185	0	63	34.1	Media	0.50
0475	Nueva Colonia Fuentes De Canoa	1	1	*	*	*	*	*
0476	El Arenal	11	11	*	0	*	*	*
0477	Lomas De Santa Catarina	117	117	0	11	9.4	Muy baja	0
0478	Primero De Mayo	408	408	0	103	25.2	Baja	0.25
0479	San José Aparicio	29	29	0	1	3.4	Muy baja	0
0480	Santa Catarina	466	466	0	0	0.0	Muy baja	0
0481	La Providencia	12	12	0	4	33.3	Media	0.50
0482	Villa Batabia	45	45	0	8	17.8	Baja	0.25
0483	Apantenco	18	18		2	11.1	Muy baja	0
0484	Santiago De Los Leones	15	15	0	2	13.3	Muy baja	0
0486	Ampliación Rivera De Aparicio 2da Sección	15	15	0	2	13.3	Muy baja	0
0487	Ampliación 2 De Marzo	4	4	*	0	*	*	*
0488	Galaxia La Calera	903	903	0	6	0.7	Muy baja	0

No.	Localidad.	Viviendas habitadas.	Total de hogares.	Viviendas con paredes de material frágil.	Viviendas con piso de tierra.	Déficit de vivienda.	Condiciones de vulnerabilidad.	Valor asignado .
0489	Insurgentes	48	48	0	35	72.9	Muy alta	1
0490	Jorge Obispo	80	80	0	38	47.5	Alta	0.75
0492	Santa Elena	19	19	*	5	*	*	*
0493	Tezoquiapan	3	3	*	2	*	*	*
0496	Cocoyonotly	4	4	*	4	*	*	*
0499	Tlacaale	10	10	*	5	*	*	*
9998	Localidades De Una Vivienda	12	12	0	4	33.3	Media	0.50
9999	Localidades De Dos Viviendas	4	4	0	4	100.0	Muy alta	1
	Total Municipal	406,507	406,507	2,943	8,958	2.9	Muy baja	0

Fuente: INEGI. Datos estadísticos, 2010.

Tabla % de PEA con menos de 2 salarios mínimos.

No.	Localidad.	Población económicamente activa (PEA).	PEA que percibe hasta 2 salarios mínimos.	% de PEA que percibe hasta 2 salarios mínimos.	Condiciones de vulnerabilidad.	Valor asignado .
0001	Heróica Puebla De Zaragoza	613,423	165,624	27	Muy baja	0
0125	San José El Aguacate	122	55	45	Baja	0.25
0129	Los Ángeles Tetela	780	203	26	Muy baja	0
0132	San Antonio Arenillas	177	94	53	Media	0.50
0133	San Andrés Azumiatla	2,652	796	30	Muy baja	0
0136	Buenavista Tetela	430	215	50	Baja	0.25
0138	Calderón (Cruceiro El Oasis)	55	19	35	Baja	0.25
0162	Guadalupe Victoria Valsequillo	179	66	37	Baja	0.25
0174	La Libertad Tecola	220	70	32	Baja	0.25
0182	El Oasis Valsequillo	173	61	35	Baja	0.25
0185	La Paz Tlaxcolpan	282	96	34	Baja	0.25
0189	Resurgimiento Atotonilco	266	133	50	Baja	0.25
0190	La Resurrección	3,930	1,533	39	Baja	0.25
0194	San Sebastián De Aparicio	2,626	1,182	45	Baja	0.25
0196	San Baltazar Tetela	1,498	689	46	Baja	0.25
0206	San José El Rincón	293	117	40	Baja	0.25
0211	San Miguel Canoa	5,328	2,398	45	Baja	0.25
0216	Santa Cruz La Ixtla	171	103	60	Media	0.50
0217	Santa María Tzocuilac La Cantera	112	50	45	Baja	0.25
0218	Santa María Xonacatepec	5,094	2,292	45	Baja	0.25
0221	Santo Tomás Chautla	2,245	920	41	Baja	0.25
0224	Santa María Guadalupe Tecola	564	197	35	Baja	0.25
0231	San José Xacxamayo	309	124	40	Baja	0.25
0232	San Pedro Zacachimalpa	1,493	642	43	Baja	0.25

No.	Localidad.	Población económicamente activa (PEA).	PEA que percibe hasta 2 salarios mínimos.	% de PEA que percibe hasta 2 salarios mínimos.	Condiciones de vulnerabilidad.	Valor asignado .
0263	San Isidro Tlalcostépetl	16	0	3	Muy baja	0
0273	Huexotzitzín	*	*	*	*	*
0274	Hueytlaixco	*	*	*	*	*
0280	Huiloac	*	*	*	*	*
0286	Santa Lucía Villa Altamirano	*	*	*	*	*
0293	Áfricam Safari	22	9	42	Baja	0.25
0302	Fundadores Del Ejido Colonia Chapultepec	34	11	33	Muy baja	0
0310	Excursionista	*	*	*	*	*
0322	San José Zetina	188	19	10	Muy baja	0
0326	San Miguel Espejo	727	385	53	Media	0.50
0337	Cuatepeque	31	8	25	Muy baja	0
0338	Toluquilla (Los Cantiles)	14	0	2	Muy baja	0
0341	Pochote De Tetela	14	2	14.3	Muy baja	0
0343	La Josefina	101	63	62.5	Media	0.50
0354	San Antonio Arenillas	14	*	*	*	*
0359	Santa Catarina	1,658	1,078	65	Media	0.50
0366	Artículo Primero Constitucional	523	267	51	Baja	0.25
0367	San Juan Tepepa	301	135	44.9	Baja	0.25
0368	18 De Marzo	385	170	44.1	Baja	0.25
0377	Temazcalá	*	*	*	*	*
0380	El Rosario La Huerta	43	5	10.8	Muy baja	0
0382	Sacramonte	34	19	54.5	Baja	0.25
0389	Sección Décima De San Miguel Canoa	216	63	29.2	Muy baja	0
0390	6ta Secc. San Miguel Canoa (Apantenco)	150	60	40	Baja	0.25

No.	Localidad.	Población económicamente activa (PEA).	PEA que percibe hasta 2 salarios mínimos.	% de PEA que percibe hasta 2 salarios mínimos.	Condiciones de vulnerabilidad.	Valor asignado .
0391	Riveras De Aparicio	78	34	44	Baja	0.25
0395	Villa Santiago De Los Leones	52	9	18.2	Muy baja	0
0396	Las Playas	9	1	14.3	Muy baja	0
0397	Toluquilla	*	*	*	*	*
0398	Bosques De Amalucan Segunda Sección	28	19	66.7	Media	0.50
0399	Guadalupe	199	106	53.3	Media	0.50
0404	La Caraqueña	11	2	16.7	Muy baja	0
0405	Conjunto Campestre Haras	15	12	80	Muy alta	1
0406	Cuachila	*	*	*	*	*
0409	Lorotlán	11	*	*	*	*
0410	Llano Grande	*	*	*	*	*
0412	Ojocotla	13	0	0	Muy baja	0
0414	El Capulo (La Quebradora)	357	102	28.6	Muy baja	0
0415	San José Buenavista	21	4	18.2	Muy baja	0
0416	San Juan Soto	23	12	50	Baja	0.25
0417	San Miguel	55	0	0	Muy baja	0
0418	San Miguelito	99	31	31.1	Muy baja	0
0420	Santa Cruz La Ixtla Sur	26	0		Muy baja	0
0421	Tecumatla	*	*	*	*	*
0422	Tepecaltech (Tlancuaya)	10	3	33.3	Muy baja	0
0423	La Tepesilera (Quinta María Isabel)	4	*	*	*	*
0424	Tepozán	5	*	*	*	*
0425	Tierra Colorada	44	0	0	Muy baja	0
0426	Xaxahuen	22	4	20	Muy baja	0
0427	Xaxalpa (La Trinidad)	*	*	*	*	*

No.	Localidad.	Población económicamente activa (PEA).	PEA que percibe hasta 2 salarios mínimos.	% de PEA que percibe hasta 2 salarios mínimos.	Condiciones de vulnerabilidad.	Valor asignado .
0430	Los Cerritos	81	46	57.1	Media	0.50
0431	Signoret	172	0		Muy baja	0
0433	Guadalupe Tlatelpa	26	14	52	Media	0.50
0434	Santa Catarina (Tercera Sección)	89	39	43.5	Baja	0.25
0440	Santa Clara La Venta	59	23	38.6	Baja	0.25
0442	Xacxamayo	6	*	*	*	*
0444	Pipilatzin	8	3	42.9	Baja	0.25
0445	San Isidro Buen Suceso	11	3	28.1	Muy baja	0
0446	Tecolotzi	36	36	100	Muy alta	1
0447	Agua Santa	7	*	*	*	*
0449	La Asunción	6	3	42.9	Baja	0.25
0452	Chichac	84	32	38.5	Baja	0.25
0453	Cuazontetla	17	3	20	Muy baja	0
0456	Encinos	63	28	44.9	Baja	0.25
0457	La Ladera Del Tecorral	*	*	*	*	*
0458	La Loma	3	*	*	*	*
0460	Nanalcopa	143	26	18.2	Muy baja	0
0462	La Resurrección	41	31	75	Alta	0.75
0463	La Resurrección	3	*	*	*	*
0464	Ampliación La Resurrección	17	6	33	Muy baja	0
0466	San Marcos	144	62	42.9	Baja	0.25
0467	San Martín	25	*	*	*	*
0469	San Nicolás Coatepec	7	0	0	Muy baja	0
0470	Santo Tomás Chautla (Ixcobenta)	69	16	22.5	Muy baja	0
0471	Tecaxtétl	10	*	*	*	*

No.	Localidad.	Población económicamente activa (PEA).	PEA que percibe hasta 2 salarios mínimos.	% de PEA que percibe hasta 2 salarios mínimos.	Condiciones de vulnerabilidad.	Valor asignado .
0472	Tepitzin	*	*	*	*	*
0473	Tlapacoyan	48	9	18.2	Muy baja	0
0474	6 De Junio	342	236	69	Alta	0.75
0475	Nueva Colonia Fuentes De Canoa	*	*	*	*	*
0476	El Arenal	19	0	0	Muy baja	0
0477	Lomas De Santa Catarina	193	127	66	Alta	0.75
0478	Primero De Mayo	580	464	80	Alta	0.75
0479	San José Aparicio	53	0	0	Muy baja	0
0480	Santa Catarina	699	356	51	Baja	0.25
0481	La Providencia	15	0	0	Muy baja	0
0482	Villa Batabia	99	41	41	Baja	0.25
0483	Apantenco	23	3	15	Muy baja	0
0484	Santiago De Los Leones	31	0	0	Muy baja	0
0486	Ampliación Rivera De Aparicio 2da Sección	27	7	25	Muy baja	0
0487	Ampliación 2 De Marzo	8	0	2	Muy baja	0
0488	Galaxia La Calera	1,250	1,000	80	Alta	0.75
0489	Insurgentes	69	10	15	Muy baja	0
0490	Jorge Obispo	117	53	45	Baja	0.25
0492	Santa Elena	33	3	10	Muy baja	0
0493	Tezoquiapan	6	0	2	Muy baja	0
0496	Cocoyonotly	3	0	1	Muy baja	0
0499	Tlacaale	12	2	18	Muy baja	0
9998	Localidades De Una Vivienda	21	5	23.9	Muy baja	0
9999	Localidades De Dos Viviendas	6	2	28.9	Muy baja	0
	Total Municipal	652,756	183,424	28.1	Muy baja	0

Tabla Razón de dependencia.

No.	Localidad	Población de 0 a 14 años	Población de 15 a 64 años y más.	Población de 65 años y más.	Razón de dependencia	Condiciones de vulnerabilidad	Valor asignado
0001	Heróica Puebla De Zaragoza	363,720	85,678	948,166	47.4	Muy baja	0
0125	San José El Aguacate	124	39	222	73.4	Baja	0.25
0129	Los Ángeles Tetela	809	122	1,298	71.7	Baja	0.25
0132	San Antonio Arenillas	203	20	283	78.8	Media	0.50
0133	San Andrés Azumiatla	3,118	367	5,018	69.4	Baja	0.25
0136	Buenavista Tetela	372	68	729	60.4	Baja	0.25
0138	Calderón (Crucero El Oasis)	60	6	105	62.9	Baja	0.25
0162	Guadalupe Victoria Valsequillo	167	37	279	73.1	Baja	0.25
0174	La Libertad Tecola	244	32	391	70.6	Baja	0.25
0182	El Oasis Valsequillo	90	36	234	53.8	Muy baja	0
0185	La Paz Tlaxcolpan	236	56	449	65.0	Baja	0.25
0189	Resurgimiento Atotonilco	274	35	442	69.9	Baja	0.25
0190	La Resurrección	2,956	398	5,700	58.8	Baja	0.25
0194	San Sebastián De Aparicio	2,224	245	4,146	59.6	Baja	0.25
0196	San Baltazar Tetela	1,167	215	2,289	60.4	Baja	0.25
0206	San José El Rincón	345	50	533	74.1	Baja	0.25
0211	San Miguel Canoa	5,061	705	9,067	63.6	Baja	0.25
0216	Santa Cruz La Ixtla	159	13	265	64.9	Baja	0.25
0217	Santa María Tzocuilac La Cantera	180	29	216	96.8	Media	0.50
0218	Santa María Xonacatepec	4,545	523	8,458	59.9	Baja	0.25
0221	Santo Tomás Chautla	2,280	330	3,892	67.1	Baja	0.25
0224	Santa María Guadalupe Tecola	501	82	824	70.8	Baja	0.25
0231	San José Xacxamayo	271	59	497	66.4	Baja	0.25
0232	San Pedro Zacachimalpa	1,352	200	2,315	67.0	Baja	0.25

No.	Localidad	Población de 0 a 14 años	Población de 15 a 64 años y más.	Población de 15 a 64 años.	Razón de dependencia	Condiciones de vulnerabilidad	Valor asignado
0263	San Isidro Tlalcostépetl	16	2	25	72.0	Baja	0.25
0273	Huexotzitzín	*	*	*	*	*	*
0274	Hueytlaixco	*	*	*	*	*	*
0280	Huiloac	*	*	*	*	*	*
0286	Santa Lucía Villa Altamirano	*	*	*	*	*	*
0293	Áfricam Safari	12	1	26	50.0	Muy baja	0
0302	Fundadores Del Ejido Colonia Chapultepec	28	8	46	78.3	Media	0.50
0310	Excursionista	*	*	*	*	*	*
0322	San José Zetina	211	11	333	66.7	Baja	0.25
0326	San Miguel Espejo	897	78	1,292	75.5	Baja	0.25
0337	Cuatepeque	25	4	47	61.7	Baja	0.25
0338	Toluquilla (Los Cantiles)	7	1	21	38.1	Muy baja	0
0341	Pochote De Tetela	24	0	25	96.0	Media	0.50
0343	La Josefina	101	6	158	67.7	Baja	0.25
0354	San Antonio Arenillas	17	4	25	84.0	Media	0.50
0359	Santa Catarina	1,359	114	2,646	55.7	Baja	0.25
0366	Artículo Primero Constitucional	483	50	812	65.6	Baja	0.25
0367	San Juan Tepepa	359	19	530	71.3	Baja	0.25
0368	18 De Marzo	376	32	621	65.7	Baja	0.25
0377	Temazcalá	*	*	*	*	*	*
0380	El Rosario La Huerta	73	13	76	113.2	Muy alta	1
0382	Sacramonte	31	2	54	61.1	Baja	0.25
0389	Sección Décima De San Miguel Canoa	239	29	409	65.5	Baja	0.25
0390	6ta Secc. San Miguel Canoa (Apantenco)	150	5	257	60.3	Baja	0.25

No.	Localidad	Población de 0 a 14 años	Población de 15 a 64 años y más.	Población de 15 a 64 años.	Razón de dependencia	Condiciones de vulnerabilidad	Valor asignado
0391	Riveras De Aparicio	66	9	136	55.1	Muy baja	0
0395	Villa Santiago De Los Leones	32	2	91	37.4	Muy baja	0
0396	Las Playas	1	2	10	30.0	Muy baja	0
0397	Toluquilla	*	*	*	*	*	*
0398	Bosques De Amalucan Segunda Sección	25	3	38	73.7	Baja	0.25
0399	Guadalupe	204	12	357	60.5	Baja	0.25
0404	La Caraqueña	21	4	21	119.0	Muy alta	1
0405	Conjunto Campestre Haras	5	4	23	39.1	Muy baja	0
0406	Cuachila	*	*	*	0*	*	*
0409	Lorotlán	9	2	19	57.9	Baja	0.25
0410	Llano Grande	*	*	*	*	*	*
0412	Ojocotla	23	1	26	92.3	Media	0.50
0414	El Capulo (La Quebradora)	375	26	603	66.5	Baja	0.25
0415	San José Buenavista	25	1	32	81.3	Media	0.50
0416	San Juan Soto	27	4	41	75.6	Baja	0.25
0417	San Miguel	61	5	93	71.0	Baja	0.25
0418	San Miguelito	141	9	166	90.4	Media	0.50
0420	Santa Cruz La Ixtla Sur	22	2	49	49.0	Muy baja	0
0421	Tecuamatla	*	*	*	*	*	*
0422	Tepecaltech (Tlancuaya)	6	2	19	42.1	Muy baja	0
0423	La Tepesilera (Quinta María Isabel)	10	0	8	125.0	Muy alta	1
0424	Tepozán	5	0	10	50.0	Muy baja	0
0425	Tierra Colorada	47	7	76	71.1	Baja	0.25
0426	Xaxahuen	15	0	32	46.9	Muy baja	0
0427	Xaxalpa (La Trinidad)	*	*	*	*	*	*

No.	Localidad	Población de 0 a 14 años	Población de 15 a 64 años y más.	Población de 15 a 64 años.	Razón de dependencia	Condiciones de vulnerabilidad	Valor asignado
0430	Los Cerritos	63	1	136	47.1	Muy baja	0
0431	Signoret	189	10	284	70.1	Baja	0.25
0433	Guadalupe Tlatelpa	24	3	50	54.0	Muy baja	0
0434	Santa Catarina (Tercera Sección)	85	9	160	58.8	Baja	0.25
0440	Santa Clara La Venta	49	8	83	68.7	Baja	0.25
0442	Xacxamayo	10	1	12	91.7	Media	0.50
0444	Pipilatzin	8	0	15	53.3	Muy baja	0
0445	San Isidro Buen Suceso	18	0	22	81.8	Media	0.50
0446	Tecolotzi	34	3	61	60.7	Baja	0.25
0447	Agua Santa	4	0	11	36.4	Muy baja	0
0449	La Asunción	8	4	7	171.4	Muy alta	1
0452	Chichac	95	5	145	69.0	Baja	0.25
0453	Cuazontetla	17	0	20	85.0	Media	0.50
0456	Encinos	61	5	102	64.7	Baja	0.25
0457	La Ladera Del Tecorral	*	*	*	*	*	*
0458	La Loma	2	2	5	80.0	Media	0.50
0460	Nanalcopa	220	10	246	93.5	Media	0.50
0462	La Resurrección	31	3	65	52.3	Muy baja	0
0463	La Resurrección	1	0	7	14.3	Muy baja	0
0464	Ampliación La Resurrección	5	0	27	18.5	Muy baja	0
0466	San Marcos	147	9	244	63.9	Baja	0.25
0467	San Martín	34	3	49	75.5	Baja	0.25
0469	San Nicolás Coatepec	10	0	11	90.9	Media	0.50
0470	Santo Tomás Chautla (Ixcobenta)	64	2	124	53.2	Muy baja	0
0471	Tecaxtétl	14	1	11	136.4	Muy alta	1

No.	Localidad	Población de 0 a 14 años	Población de 15 a 64 años y más.	Población de 15 a 64 años.	Razón de dependencia	Condiciones de vulnerabilidad	Valor asignado
0472	Tepitzin	*	*	*	*	*	*
0473	Tlapacoyan	68	5	83	88.0	Media	0.50
0474	6 De Junio	311	12	501	64.5	Baja	0.25
0475	Nueva Colonia Fuentes De Canoa	*	*	*	*	*	*
0476	El Arenal	18	0	26	69.2	Baja	0.25
0477	Lomas De Santa Catarina	181	9	287	66.2	Baja	0.25
0478	Primero De Mayo	625	26	908	71.7	Baja	0.25
0479	San José Aparicio	58	3	86	70.9	Baja	0.25
0480	Santa Catarina	509	16	1019	51.5	Muy baja	0
0481	La Providencia	17	0	27	63.0	Baja	0.25
0482	Villa Batabia	43	3	138	33.3	Muy baja	0
0483	Apantenco	24	1	36	69.4	Baja	0.25
0484	Santiago De Los Leones	23	2	48	52.1	Muy baja	0
0486	Ampliación Rivera De Aparicio 2da Sección	23	1	40	60.0	Baja	0.25
0487	Ampliación 2 De Marzo	4	0	11	36.4	Muy baja	0
0488	Galaxia La Calera	882	24	1,784	50.8	Muy baja	0
0489	Insurgentes	94	2	103	93.2	Media	0.50
0490	Jorge Obispo	110	12	171	71.3	Baja	0.25
0492	Santa Elena	17	5	44	50.0	Muy baja	0
0493	Tezoquiapan	5	0	10	50.0	Muy baja	0
0496	Cocoyonotly	11	0	8	137.5	Muy alta	1
0499	Tlacaale	7	1	20	40.0	Muy baja	0
9998	Localidades De Una Vivienda	14	2	35	45.7	Muy baja	0
9999	Localidades De Dos Viviendas	5	1	9	66.7	Baja	0.25
	Total Municipal	400,228	90,023	948,166	51.7	Muy baja	0

Fuente: INEGI. Datos estadísticos, 2010.

Tabla Tasa de desempleo abierto.

No.	Localidad.	Población económicamente activa (PEA).	Número de personas desocupadas.	Tasa de desempleo abierto.	Condiciones de vulnerabilidad.	Valor asignado
0001	Heróica Puebla De Zaragoza	613,423	27,227	4.4	Baja	0.25
0125	San José El Aguacate	122	2	1.6	Muy baja	0
0129	Los Ángeles Tetela	780	32	4.1	Baja	0.25
0132	San Antonio Arenillas	177	19	10.7	Alta	0.75
0133	San Andrés Azumiatla	2,652	113	4.3	Baja	0.25
0136	Buenavista Tetela	430	7	1.6	Muy baja	0
0138	Calderón (Cruceiro El Oasis)	55	2	3.6	Baja	0.25
0162	Guadalupe Victoria Valsequillo	179	5	2.8	Muy baja	0
0174	La Libertad Tecola	220	10	4.5	Baja	0.25
0182	El Oasis Valsequillo	173	1	0.6	Muy baja	0
0185	La Paz Tlaxcolpan	282	8	2.8	Muy baja	0
0189	Resurgimiento Atotonilco	266	6	2.3	Muy baja	0
0190	La Resurrección	3,930	265	6.7	Media	0.50
0194	San Sebastián De Aparicio	2,626	98	3.7	Baja	0.25
0196	San Baltazar Tetela	1498	41	2.7	Muy baja	0
0206	San José El Rincón	293	22	7.5	Media	0.50
0211	San Miguel Canoa	5,328	151	2.8	Muy baja	0
0216	Santa Cruz La Ixtla	171	9	5.3	Baja	0.25
0217	Santa María Tzocuilac La Cantera	112	5	4.5	Baja	0.25
0218	Santa María Xonacatepec	5,094	264	5.2	Baja	0.25
0221	Santo Tomás Chautla	2,245	154	6.9	Media	0.50
0224	Santa María Guadalupe Tecola	564	29	5.1	Baja	0.25
0231	San José Xacxamayo	309	2	0.6	Muy baja	0
0232	San Pedro Zacachimalpa	1,493	34	2.3	Muy baja	0

No.	Localidad.	Población económicamente activa (PEA).	Número de personas desocupadas.	Tasa de desempleo abierto.	Condiciones de vulnerabilidad.	Valor asignado
0263	San Isidro Tlalcostépetl	16	0	0.0	Muy baja	0
0273	Huexotzitzín	*	*	*	*	*
0274	Hueytlaixco	*	*	*	*	*
0280	Huiloac	*	*	*	*	*
0286	Santa Lucía Villa Altamirano	*	*	*	*	*
0293	Áfricam Safari	22	0	0.0	Muy baja	0
0302	Fundadores Del Ejido Colonia Chapultepec	34	4	11.8	Alta	0.75
0310	Excursionista	*	*	*	*	*
0322	San José Zetina	188	5	2.7	Muy baja	0
0326	San Miguel Espejo	727	1	0.1	Muy baja	0
0337	Cuatepeque	31	3	9.7	Alta	0.75
0338	Toluquilla (Los Cantiles)	14	1	7.1	Media	0.50
0341	Pochote De Tetela	14	2	14.3	Muy alta	1
0343	La Josefina	101	2	2.0	Muy baja	0
0354	San Antonio Arenillas	14	1	7.1	Media	0.50
0359	Santa Catarina	1,658	98	5.9	Baja	0.25
0366	Artículo Primero Constitucional	523	41	7.8	Media	0.50
0367	San Juan Tepepa	301	17	5.6	Baja	0.25
0368	18 De Marzo	385	25	6.5	Media	0.50
0377	Temazcalá	*	*	*	*	*
0380	El Rosario La Huerta	43	3	7.0	Media	0.50
0382	Sacramonte	34	0	0.0	Muy baja	0
0389	Sección Décima De San Miguel Canoa	216	7	3.2	Baja	0.25
0390	6ta Secc. San Miguel Canoa (Apantenco)	150	1	0.7	Muy baja	0
0391	Riveras De Aparicio	78	0	0.0	Muy baja	0

No.	Localidad.	Población económicamente activa (PEA).	Número de personas desocupadas.	Tasa de desempleo abierto.	Condiciones de vulnerabilidad.	Valor asignado
0395	Villa Santiago De Los Leones	52	0	0.0	Muy baja	0
0396	Las Playas	9	0	0.0	Muy baja	0
0397	Toluquilla	*	*	*	*	*
0398	Bosques De Amalucan Segunda Sección	28	0	0.0	Muy baja	0
0399	Guadalupe	199	2	1.0	Muy baja	0
0404	La Caraqueña	11	1	9.1	Media	0.50
0405	Conjunto Campestre Haras	15	0	0.0	Muy baja	0
0406	Cuachila	*	*	*	*	*
0409	Lorotlán	11	0	0.0	Muy baja	0
0410	Llano Grande	*	*	*	*	*
0412	Ojocotla	13	0	0.0	Muy baja	0
0414	El Capulo (La Quebradora)	357	5	1.4	Muy baja	0
0415	San José Buenavista	21	0	0.0	Muy baja	0
0416	San Juan Soto	23	1	4.3	Baja	0.25
0417	San Miguel	55	1	1.8	Muy baja	0
0418	San Miguelito	99	2	2.0	Muy baja	0
0420	Santa Cruz La Ixtla Sur	26	0	0.0	Muy baja	0
0421	Tecumatla	*	*	*	*	*
0422	Tepecaltech (Tlancuaya)	10	0	0.0	Muy baja	0
0423	La Tepesilera (Quinta María Isabel)	4	0	0.0	Muy baja	0
0424	Tepozán	5	0	0.0	Muy baja	0
0425	Tierra Colorada	44	2	4.5	Baja	0.25
0426	Xaxahuen	22	0	0.0	Muy baja	0
0427	Xaxalpa (La Trinidad)	*	*	*	*	*
0430	Los Cerritos	81	9	11.1	Alta	0.75

No.	Localidad.	Población económicamente activa (PEA).	Número de personas desocupadas.	Tasa de desempleo abierto.	Condiciones de vulnerabilidad.	Valor asignado
0431	Signoret	172	10	5.8	Baja	0.25
0433	Guadalupe Tlatelpa	26	2	7.7	Media	0.50
0434	Santa Catarina (Tercera Sección)	89	4	4.5	Baja	0.25
0440	Santa Clara La Venta	59	2	3.4	Baja	0.50
0442	Xacxamayo	6	1	16.7	Muy alta	1
0444	Pipilatzin	8	1	12.5	Muy alta	1
0445	San Isidro Buen Suceso	11	0	0.0	Muy baja	0
0446	Tecolotzi	36	0	0.0	Muy baja	0
0447	Agua Santa	7	0	0.0	Muy baja	0
0449	La Asunción	6	1	16.7	Muy alta	1
0452	Chichac	84	3	3.6	Baja	0.25
0453	Cuazontetla	17	0	0.0	Muy baja	0
0456	Encinos	63	0	0.0	Muy baja	0
0457	La Ladera Del Tecorral	*	*	*	*	*
0458	La Loma	3	1	33.3	Muy alta	1
0460	Nanalcopa	143	9	6.3	Media	0.50
0462	La Resurrección	41	0	0.0	Muy baja	0
0463	La Resurrección	3	1	33.3	Muy alta	1
0464	Ampliación La Resurrección	17	0	0.0	Muy baja	0
0466	San Marcos	144	7	4.9	Baja	0.25
0467	San Martín	25	1	4.0	Baja	0.25
0469	San Nicolás Coatepec	7	1	14.3	Muy alta	1
0470	Santo Tomás Chautla (Ixcobenta)	69	1	1.4	Muy baja	0
0471	Tecaxtétl	10	0	0.0	Muy baja	0
0472	Tepitzin	*	*	*	*	*
0473	Tlapacoyan	48	0	0.0	Muy baja	0

No.	Localidad.	Población económicamente activa (PEA).	Número de personas desocupadas.	Tasa de desempleo abierto.	Condiciones de vulnerabilidad.	Valor asignado
0474	6 De Junio	342	19	5.6	Baja	0.25
0475	Nueva Colonia Fuentes De Canoa	*	*	*	*	*
0476	El Arenal	19	4	21.1	Muy alta	1
0477	Lomas De Santa Catarina	193	12	6.2	Baja	0.25
0478	Primero De Mayo	580	57	9.8	Alta	0.75
0479	San José Aparicio	53	1	1.9	Muy baja	0
0480	Santa Catarina	699	25	3.6	Baja	0.25
0481	La Providencia	15	0	0.0	Muy baja	0
0482	Villa Batabia	99	7	7.1	Media	0.50
0483	Apantenco	23	0	0.0	Muy baja	0
0484	Santiago De Los Leones	31	0	0.0	Muy baja	0
0486	Ampliación Rivera De Aparicio 2da Sección	27	1	3.7	Baja	0.25
0487	Ampliación 2 De Marzo	8	1	12.5	Muy alta	1
0488	Galaxia La Calera	1,250	43	3.4	Baja	0.25
0489	Insurgentes	69	0	0.0	Muy baja	0
0490	Jorge Obispo	117	2	1.7	Muy baja	0
0492	Santa Elena	33	9	27.3	Muy alta	0
0493	Tezoquiapan	6	0	0.0	Muy baja	0
0496	Cocoyonotly	3	0	0.0	Muy baja	0
0499	Tlacaele	12	0	0.0	Muy baja	0
9998	Localidades De Una Vivienda	21	1	4.8	Baja	0.25
9999	Localidades De Dos Viviendas	6	0	0.0	Muy baja	0
	Total Municipal	652,756	28,967	4.4	Baja	0.25

Fuente: INEGI. Datos estadísticos, 2010.

Tabla Densidad de población.

No.	Localidad	Población Total.	Superficie de localidad Km ²	Densidad de población Hab./Km ²	Condiciones de vulnerabilidad	Valor asignado
0001	Heróica Puebla De Zaragoza	1,434,062	208.1511	6889.5	Muy alta	1
0133	San Andrés Azumiatla	8,509	3.928786	2165.8	Alta	0.75
0190	La Resurrección	9,065	2.602068	3483.8	Alta	0.75
0194	San Sebastián De Aparicio	6,644	1.747068	3802.9	Alta	0.75
0196	San Baltazar Tetela	3,683	0.7669168	4802.3	Alta	0.75
0211	San Miguel Canoa	14,863	1.6785944	8854.4	Muy alta	1
0218	Santa María Xonacatepec	13,673	6.5178776	2097.8	Alta	0.75
0221	Santo Tomás Chautla	6,540	2.1560251	3033.4	Alta	0.75
0232	San Pedro Zacachimalpa	3,889	2.2196916	1752.0	Alta	0.75
0480	Santa Catarina	4,123	0.8706454	4735.6	Alta	0.75
0488	Localidades menores a 2,500 habitantes	34,768				
	Total Municipal	1'539,819	546.8786	2815.7	Alta	0.75

Fuente: INEGI. Datos estadísticos, 2010.

Tabla Porcentaje de población de habla indígena.

No.	Localidad.	Población Total	Población de 5 años y mas que habla una lengua indígena.	% de población que habla indígena.	Condiciones de vulnerabilidad	Valor asignado
0001	Heróica Puebla De Zaragoza	1'434,062	25,555	1.8	Predominantemente o indígena	0
0125	San José El Aguacate	386	2	0.5	Predominantemente o indígena	0
0129	Los Ángeles Tetela	2237	7	0.3	Predominantemente o indígena	0
0132	San Antonio Arenillas	527	7	1.3	Predominantemente o indígena	0
0133	San Andrés Azumiatla	8,509	2,099	24.7	Predominantemente o indígena	0
0136	Buenavista Tetela	1,172	5	0.4	Predominantemente o indígena	0
0138	Calderón (Crucero El Oasis)	171	2	1.2	Predominantemente o indígena	0
0162	Guadalupe Victoria Valsequillo	483	7	1.4	Predominantemente o indígena	0
0174	La Libertad Tecola	667	1	0.1	Predominantemente o indígena	0
0182	El Oasis Valsequillo	363	6	1.7	Predominantemente o indígena	0
0185	La Paz Tlaxcolpan	745	23	3.1	Predominantemente o indígena	0
0189	Resurgimiento Atotonilco	769	14	1.8	Predominantemente o indígena	0
0190	La Resurrección	9,065	4,509	49.7	Predominantemente indígena	1
0194	San Sebastián De Aparicio	6,644	121	1.8	Predominantemente o indígena	0
0196	San Baltazar Tetela	3,683	18	0.5	Predominantemente o indígena	0
0206	San José El Rincón	929	2	0.2	Predominantemente o indígena	0
0211	San Miguel Canoa	14,863	10,311	69.4	Predominantemente indígena	1

No.	Localidad.	Población Total	Población de 5 años y mas que habla una lengua indígena.	% de población que habla indígena.	Condiciones de vulnerabilidad	Valor asignado
0216	Santa Cruz La Ixtla	440	2	0.5	Predominantemente o indígena	0
0217	Santa María Tzocuilac La Cantera	426	6	1.4	Predominantemente o indígena	0
0218	Santa María Xonacatepec	13,673	138	1.0	Predominantemente o indígena	0
0221	Santo Tomás Chautla	6,540	52	0.8	Predominantemente o indígena	0
0224	Santa María Guadalupe Tecola	1,414	6	0.4	Predominantemente o indígena	0
0231	San José Xacxamayo	827	1	0.1	Predominantemente o indígena	0
0232	San Pedro Zacachimalpa	3,889	26	0.7	Predominantemente o indígena	0
0263	San Isidro Tlalcostépetl	43	36	83.7	Predominantemente indígena	1
0273	Huexotzitzín	4	*	*	*	*
0274	Hueytlaixco	11	*	*	*	*
0280	Huiloac	6	*	*	*	*
0286	Santa Lucía Villa Altamirano	5	*	*	*	*
0293	Áfricam Safari	39	0	0.0	Predominantemente o indígena	0
0302	Fundadores Del Ejido Colonia Chapultepec	82	2	2.4	Predominantemente o indígena	0
0310	Excursionista	5	*	*	*	*
0322	San José Zetina	555	47	8.5	Predominantemente o indígena	0
0326	San Miguel Espejo	2,267	914	40.3	Predominantemente indígena	1
0337	Cuatepeque	76	0	0.0	Predominantemente o indígena	0
0338	Toluquilla (Los Cantiles)	29	1	3.4	Predominantemente o indígena	0

No.	Localidad.	Población Total	Población de 5 años y mas que habla una lengua indígena.	% de población que habla indígena.	Condiciones de vulnerabilidad	Valor asignado
0341	Pochote De Tetela	49	0	0.0	Predominantemente o indígena	0
0343	La Josefina	265	7	2.6	Predominantemente o indígena	0
0354	San Antonio Arenillas	46	3	6.5	Predominantemente o indígena	0
0359	Santa Catarina	4,123	445	10.8	Predominantemente o indígena	0
0366	Artículo Primero Constitucional	1,360	96	7.1	Predominantemente o indígena	0
0367	San Juan Tepepa	909	81	8.9	Predominantemente o indígena	0
0368	18 De Marzo	1,029	76	7.4	Predominantemente o indígena	0
0377	Temazcalá	1	*	*	*	*
0380	El Rosario La Huerta	162	0	0.0	Predominantemente o indígena	0
0382	Sacramonte	96	3	3.1	Predominantemente o indígena	0
0389	Sección Décima De San Miguel Canoa	677	486	71.8	Predominantemente indígena	1
0390	6ta Secc. San Miguel Canoa (Apantenco)	427	232	54.3	Predominantemente indígena	1
0391	Riveras De Aparicio	212	2	0.9	Predominantemente o indígena	0
0395	Villa Santiago De Los Leones	125	7	5.6	Predominantemente o indígena	0
0396	Las Playas	13	0	0.0	Predominantemente o indígena	0
0397	Toluquilla	4	*	*	*	*
0398	Bosques De Amalucan Segunda Sección	66	6	9.1	Predominantemente o indígena	0
0399	Guadalupe	579	14	2.4	Predominantemente o indígena	0

No.	Localidad.	Población Total	Población de 5 años y mas que habla una lengua indígena.	% de población que habla indígena.	Condiciones de vulnerabilidad	Valor asignado
0404	La Caraqueña	46	1	2.2	Predominantemente o indígena	0
0405	Conjunto Campestre Haras	32	0	0.0	Predominantemente o indígena	0
0406	Cuachila	5	*	*	*	*
0409	Lorotlán	30	25	83.3	Predominantemente indígena	1
0410	Llano Grande	9	*	*	*	*
0412	Ojocotla	50	36	72.0	Predominantemente indígena	1
0414	El Capulo (La Quebradora)	1,019	142	13.9	Predominantemente o indígena	0
0415	San José Buenavista	58	42	72.4	Predominantemente indígena	1
0416	San Juan Soto	72	0	0.0	Predominantemente o indígena	0
0417	San Miguel	159	47	29.6	Predominantemente o indígena	0
0418	San Miguelito	325	231	71.1	Predominantemente indígena	1
0420	Santa Cruz La Ixtla Sur	73	1	1.4	Predominantemente o indígena	0
0421	Tecuamatla	1	*	*	*	*
0422	Tepecaltech (Tlancuaya)	33	14	42.4	Predominantemente indígena	1
0423	La Tepesilera (Quinta María Isabel)	18	0	0.0	Predominantemente o indígena	0
0424	Tepozán	15	2	13.3	Predominantemente o indígena	0
0425	Tierra Colorada	130	24	18.5	Predominantemente o indígena	0
0426	Xaxahuen	47	18	38.3	Predominantemente o indígena	0
0427	Xaxalpa (La Trinidad)	2	*	*	*	*

No.	Localidad.	Población Total	Población de 5 años y mas que habla una lengua indígena.	% de población que habla indígena.	Condiciones de vulnerabilidad	Valor asignado
0430	Los Cerritos	200	6	3.0	Predominantemente o indígena	0
0431	Signoret	507	32	6.3	Predominantemente o indígena	0
0433	Guadalupe Tlatelpa	77	2	2.6	Predominantemente o indígena	0
0434	Santa Catarina (Tercera Sección)	254	9	3.5	Predominantemente o indígena	0
0440	Santa Clara La Venta	155	3	1.9	Predominantemente o indígena	0
0442	Xacxamayo	23	4	17.4	Predominantemente o indígena	0
0444	Pipilatzin	23	20	87.0	Predominantemente indígena	1
0445	San Isidro Buen Suceso	40	26	65.0	Predominantemente indígena	1
0446	Tecolotzi	98	16	16.3	Predominantemente o indígena	0
0447	Agua Santa	15	2	13.3	Predominantemente o indígena	0
0449	La Asunción	19	0	0.0	Predominantemente o indígena	0
0452	Chichac	251	23	9.2	Predominantemente o indígena	0
0453	Cuazontetla	37	9	24.3	Predominantemente o indígena	0
0456	Encinos	168	34	20.2	Predominantemente o indígena	0
0457	La Ladera Del Tecorral	6	*	*	*	*
0458	La Loma	9	0	0.0	Predominantemente no indígena	0
0460	Nanalcopa	476	355	74.6	Predominantemente indígena	1
0462	La Resurrección	99	52	52.5	Predominantemente indígena	1

No.	Localidad.	Población Total	Población de 5 años y mas que habla una lengua indígena.	% de población que habla indígena.	Condiciones de vulnerabilidad	Valor asignado
0463	La Resurrección	8	3	37.5	Predominantemente no indígena	0
0464	Ampliación La Resurrección	32	6	18.8	Predominantemente o indígena	0
0466	San Marcos	401	107	26.7	Predominantemente o indígena	0
0467	San Martín	86	1	1.2	Predominantemente o indígena	0
0469	San Nicolás Coatepec	21	10	47.6	Predominantemente indígena	1
0470	Santo Tomás Chautla (Ixcobenta)	193	1	0.5	Predominantemente o indígena	0
0471	Tecaxtél	26	8	30.8	Predominantemente o indígena	0
0472	Tepitzin	5	*	*	*	*
0473	Tlapacoyan	156	96	61.5	Predominantemente indígena	1
0474	6 De Junio	827	58	7.0	Predominantemente o indígena	0
0475	Nueva Colonia Fuentes De Canoa	2	*	*	*	*
0476	El Arenal	44	0	0.0	Predominantemente o indígena	0
0477	Lomas De Santa Catarina	477	48	10.1	Predominantemente o indígena	0
0478	Primero De Mayo	1,599	78	4.9	Predominantemente o indígena	0
0479	San José Aparicio	147	4	2.7	Predominantemente o indígena	0
0480	Santa Catarina	1551	19	1.2	Predominantemente o indígena	0
0481	La Providencia	44	7	15.9	Predominantemente no indígena	0

No.	Localidad.	Población Total	Población de 5 años y mas que habla una lengua indígena.	% de población que habla indígena.	Condiciones de vulnerabilidad	Valor asignado
0482	Villa Batabia	184	19	10.3	Predominantemente o indígena	0
0483	Apantenco	61	29	47.5	Predominantemente indígena	1
0484	Santiago De Los Leones	73	7	9.6	Predominantemente o indígena	0
0486	Ampliación Rivera De Aparicio 2da Sección	64	2	3.1	Predominantemente o indígena	0
0487	Ampliación 2 De Marzo	15	0	0.0	Predominantemente o indígena	0
0488	Galaxia La Calera	2850	52	1.8	Predominantemente o indígena	0
0489	Insurgentes	202	7	3.5	Predominantemente o indígena	0
0490	Jorge Obispo	293	22	7.5	Predominantemente o indígena	0
0492	Santa Elena	66	8	12.1	Predominantemente o indígena	0
0493	Tezoquiapan	15	8	53.3	Predominantemente indígena	1
0496	Cocoyonotly	19	14	73.7	Predominantemente indígena	1
0499	Tlacaale	28	0	0.0	Predominantemente o indígena	0
9998	Localidades De Una Vivienda	51	18	35.3	Predominantemente o indígena	0
9999	Localidades De Dos Viviendas	15	13	86.7	Predominantemente indígena	1
	Total Municipal	1'539,819	47,199	3.1	Predominantemente no indígena	0

Fuente: INEGI. Datos estadísticos, 2010.

Tabla Dispersión poblacional.

No.	Localidad	Población Total	Total de población total que habita en localidades menores a 2500 hab.	% de población que habita en localidades pequeñas	Condiciones de vulnerabilidad	Valor asignado
0001	Heróica Puebla De Zaragoza	1'434,062				
0125	San José El Aguacate	386	386			
0129	Los Ángeles Tetela	2,237	2,237			
0132	San Antonio Arenillas	527	527			
0133	San Andrés Azumiatla	8,509				
0136	Buenavista Tetela	1,172	1,172			
0138	Calderón (Crucero El Oasis)	171	171			
0162	Guadalupe Victoria Valsequillo	483	483			
0174	La Libertad Tecola	667	667			
0182	El Oasis Valsequillo	363	363			
0185	La Paz Tlaxcolpan	745	745			
0189	Resurgimiento Atotonilco	769	769			
0190	La Resurrección	9,065				
0194	San Sebastián De Aparicio	6,644				
0196	San Baltazar Tetela	3,683				
0206	San José El Rincón	929	929			
0211	San Miguel Canoa	14,863				
0216	Santa Cruz La Ixtla	440	440			
0217	Santa María Tzocuilac La Cantera	426	426			
0218	Santa María Xonacatepec	13,673				
0221	Santo Tomás Chautla	6,540				
0224	Santa María Guadalupe Tecola	1,414	1,414			

No.	Localidad	Población Total	Total de población total que habita en localidades menores a 2500 hab.	% de población que habita en localidades pequeñas	Condiciones de vulnerabilidad	Valor asignado
0231	San José Xacxamayo	827	827			
0232	San Pedro Zacachimalpa	3,889				
0263	San Isidro Tlalcostépetl	43	43			
0273	Huexotzitzín	4	4			
0274	Hueytlaixco	11	11			
0280	Huiloac	6	6			
0286	Santa Lucía Villa Altamirano	5	5			
0293	Áfricam Safari	39	39			
0302	Fundadores Del Ejido Colonia Chapultepec	82	82			
0310	Excursionista	5	5			
0322	San José Zetina	555	555			
0326	San Miguel Espejo	2,267	2,267			
0337	Cuatepeque	76	76			
0338	Toluquilla (Los Cantiles)	29	29			
0341	Pochote De Tetela	49	49			
0343	La Josefina	265	265			
0354	San Antonio Arenillas	46	46			
0359	Santa Catarina	4,123				
0366	Artículo Primero Constitucional	1,360	1,360			
0367	San Juan Tepepa	909	909			
0368	18 De Marzo	1,029	1,029			
0377	Temazcalá	1	1			
0380	El Rosario La Huerta	162	162			
0382	Sacramonte	96	96			

No.	Localidad	Población Total	Total de población total que habita en localidades menores a 2500 hab.	% de población que habita en localidades pequeñas	Condiciones de vulnerabilidad	Valor asignado
0389	Sección Décima De San Miguel Canoa	677	677			
0390	6ta Secc. San Miguel Canoa (Apantenco)	427	427			
0391	Riveras De Aparicio	212	212			
0395	Villa Santiago De Los Leones	125	125			
0396	Las Playas	13	13			
0397	Toluquilla	4	4			
0398	Bosques De Amalucan Segunda Sección	66	66			
0399	Guadalupe	579	579			
0404	La Caraqueña	46	46			
0405	Conjunto Campestre Haras	32	32			
0406	Cuachila	5	5			
0409	Lorotlán	30	30			
0410	Llano Grande	9	9			
0412	Ojocotla	50	50			
0414	El Capulo (La Quebradora)	1,019	1,019			
0415	San José Buenavista	58	58			
0416	San Juan Soto	72	72			
0417	San Miguel	159	159			
0418	San Miguelito	325	325			
0420	Santa Cruz La Ixtla Sur	73	73			
0421	Tecumatla	1	1			
0422	Tepecaltech (Tlancuaya)	33	33			
0423	La Tepesilera (Quinta María Isabel)	18	18			

No.	Localidad	Población Total	Total de población total que habita en localidades menores a 2500 hab.	% de población que habita en localidades pequeñas	Condiciones de vulnerabilidad	Valor asignado
0424	Tepozán	15	15			
0425	Tierra Colorada	130	130			
0426	Xaxahuen	47	47			
0427	Xaxalpa (La Trinidad)	2	2			
0430	Los Cerritos	200	200			
0431	Signoret	507	507			
0433	Guadalupe Tlatelpa	77	77			
0434	Santa Catarina (Tercera Sección)	254	254			
0440	Santa Clara La Venta	155	155			
0442	Xacxamayo	23	23			
0444	Pipilatzin	23	23			
0445	San Isidro Buen Suceso	40	40			
0446	Tecolotzi	98	98			
0447	Agua Santa	15	15			
0449	La Asunción	19	19			
0452	Chichac	251	251			
0453	Cuazontetla	37	37			
0456	Encinos	168	168			
0457	La Ladera Del Tecorral	6	6			
0458	La Loma	9	9			
0460	Nanalcopa	476	476			
0462	La Resurrección	99	99			
0463	La Resurrección	8	8			
0464	Ampliación La Resurrección	32	32			
0466	San Marcos	401	401			

No.	Localidad	Población Total	Total de población total que habita en localidades menores a 2500 hab.	% de población que habita en localidades pequeñas	Condiciones de vulnerabilidad	Valor asignado
0467	San Martín	86	86			
0469	San Nicolás Coatepec	21	21			
0470	Santo Tomás Chautla (Ixcobenta)	193	193			
0471	Tecaxtétl	26	26			
0472	Tepitzin	5	5			
0473	Tlapacoyan	156	156			
0474	6 De Junio	827	827			
0475	Nueva Colonia Fuentes De Canoa	2	2			
0476	El Arenal	44	44			
0477	Lomas De Santa Catarina	477	477			
0478	Primero De Mayo	1,599	1,599			
0479	San José Aparicio	147	147			
0480	Santa Catarina	1,551	1,551			
0481	La Providencia	44	44			
0482	Villa Batabia	184	184			
0483	Apantenco	61	61			
0484	Santiago De Los Leones	73	73			
0486	Ampliación Rivera De Aparicio 2da Sección	64	64			
0487	Ampliación 2 De Marzo	15	15			
0488	Galaxia La Calera	2,850				
0489	Insurgentes	202	202			
0490	Jorge Obispo	293	293			
0492	Santa Elena	66	66			
0493	Tezoquiapan	15	15			

No.	Localidad	Población Total	Total de población total que habita en localidades menores a 2500 hab.	% de población que habita en localidades pequeñas	Condiciones de vulnerabilidad	Valor asignado
0496	Cocoyonotly	19	19			
0499	Tlacaale	28	28			
9998	Localidades De Una Vivienda	51	51			
9999	Localidades De Dos Viviendas	15	15			
	Total Municipal	1'539,819	31,984	2.0	Muy bajo	0

Fuente: INEGI. Datos estadísticos, 2010.

6.6 MEMORIA FOTOFRÁFICA



CAUSAN LA FUERTE LLUVIA ESTRAGOS EN DISTINTAS PARTES DE LA CIUDAD.
Fuente: Sol de Puebla, 1 de Octubre del 2012.



CAUSAN LA FUERTE LLUVIA ESTRAGOS EN DISTINTAS PARTES DE LA CIUDAD.
Fuente: Sol de Puebla, 1 de Octubre del 2012.




CAUSAN LA FUERTE LLUVIA ESTRAGOS EN DISTINTAS PARTES DE LA CIUDAD.
Fuente: Sol de Puebla, 1 de Octubre del 2012.



CAUSAN LA FUERTE LLUVIA ESTRAGOS EN DISTINTAS PARTES DE LA CIUDAD.
Fuente: Sol de Puebla, 1 de Octubre del 2012.



CALLES DE LA CAPITAL POBLANA INUNDADAS
Fuente: Sol de Puebla, 2 de Octubre del 2012.



CALLES DE LA CAPITAL POBLANA INUNDADAS
Fuente: Sol de Puebla, 2 de Octubre del 2012.



Bld. Margarita entre 11 sur y Las Torres tuvo tal cantidad de agua que los vehículos quedaron atrapados.
Fuente: Sol de Puebla, 1 de Octubre del 2012.



Bld. Margarita entre 11 sur y Las Torres.
Fuente: Sol de Puebla, 1 de Octubre del 2012.



El desbordamiento del cauce del río Rabanillo provocó la inundación de avenida forjadores y de varias casas en la zona. Fuente: Poblenerías.com, 23 de Junio del 2011.



Luvia dejó severos saños en vialidades e inundaciones en cerca de 80 viviendas situadas en 20 colonias de la ciudad de Puebla. Fuente: Sexenio.com, 01 de Octubre del 2012.



Lluvias provocan inundaciones en la Colonia Tres Cruces.
Fuente: cronoticias.com.mx, 8 de Octubre del 2012.



Inundación en la zona de la Ciudad Universitaria de la Ciudad de Puebla.
Fuente: periodico digital.com.mx, 17 de Septiembre del 2012.

