



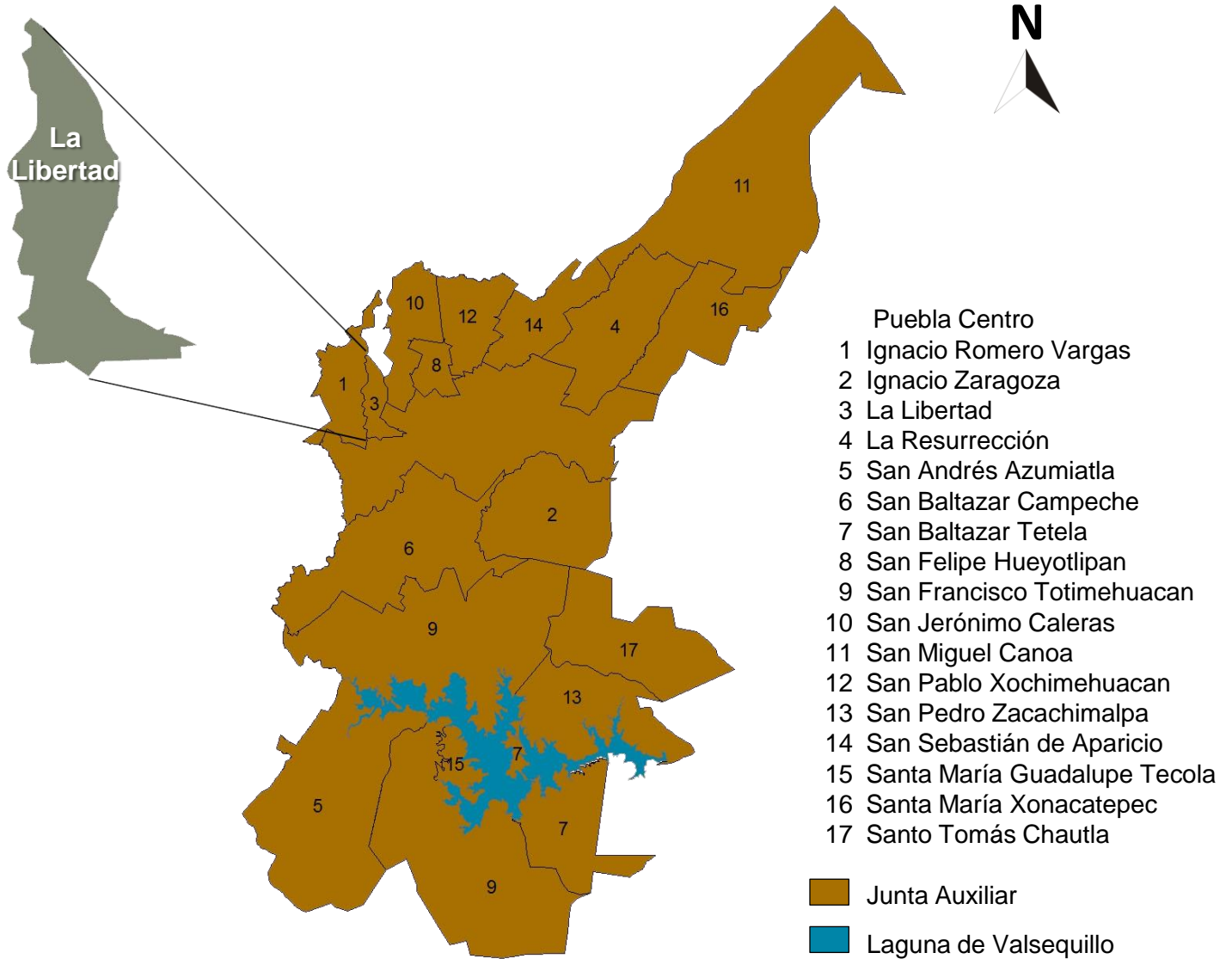
COORDINACIÓN  
GENERAL DE  
TRANSPARENCIA

---

# Junta Auxiliar La Libertad

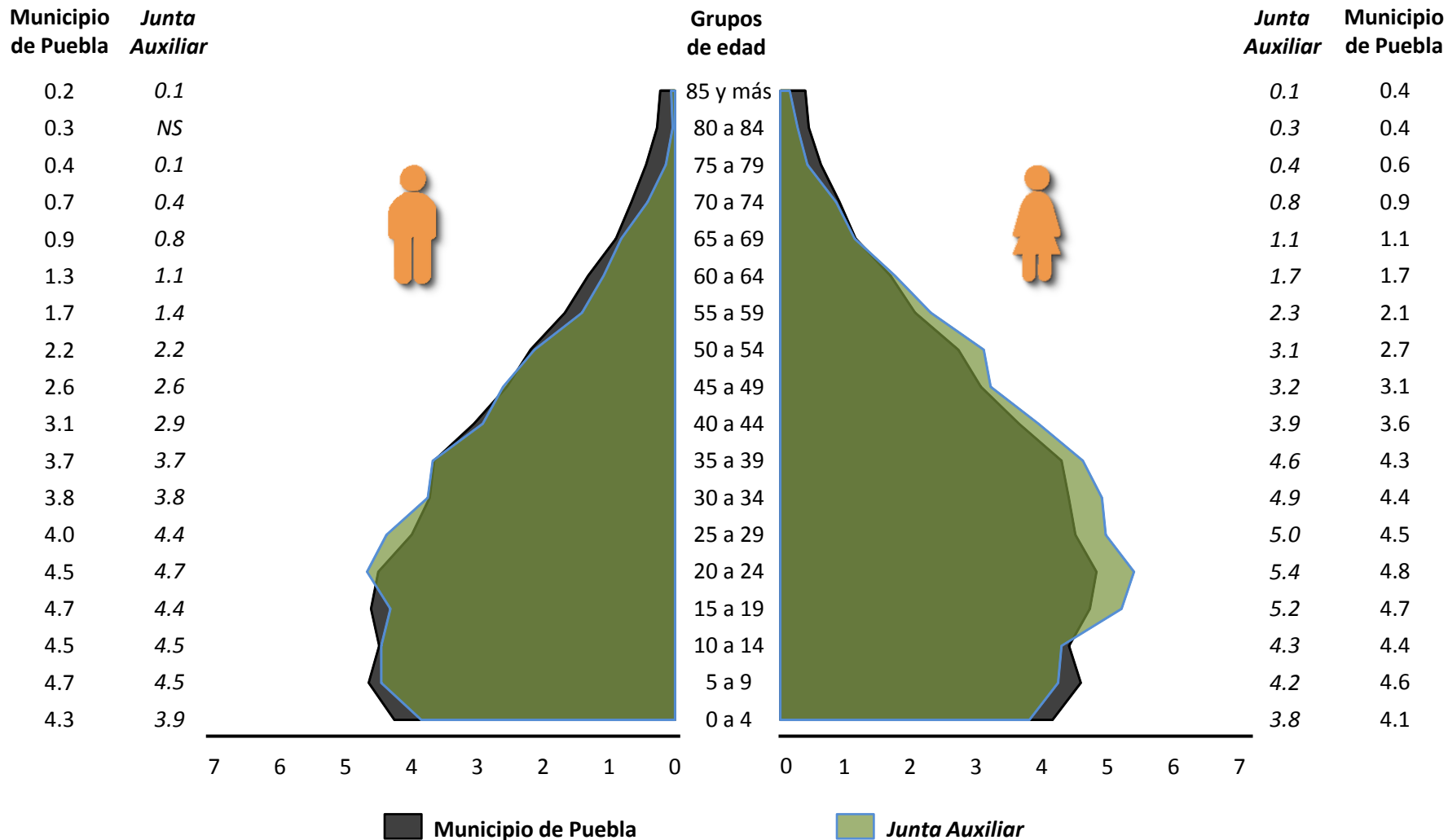
Fuente: INEGI. Censo de Población y Vivienda 2010. Base de datos. Principales resultados por manzana.

# Junta Auxiliar La Libertad



# Estructura por edad y sexo de la población, 2010

## Municipio de Puebla y Junta Auxiliar La Libertad



NS: No significativo.

Fuente: INEGI. Censo de Población y Vivienda 2010. Base de datos. Principales resultados por manzana.

# Información estadística Junta Auxiliar La Libertad, 2010

	La Libertad			Municipio de Puebla		
	Total <sup>1</sup>	Hombres	Mujeres	Total	Hombres	Mujeres
<b>Población</b>	<b>30 544</b>	<b>14 238</b>	<b>16 217</b>	<b>1 539 819</b>	<b>734 352</b>	<b>805 467</b>
0 a 4 años	2 075	966	942	126 874	64 625	62 249
5 a 9 años	2 323	1 118	1 050	139 235	70 535	68 700
10 a 14 años	2 317	1 118	1 063	134 119	68 121	65 998
15 a 19 años	2 536	1 083	1 290	140 744	69 993	70 751
20 a 24 años	2 694	1 172	1 337	140 589	68 311	72 278
25 a 29 años	2 484	1 098	1 230	128 056	60 616	67 440
30 a 34 años	2 329	941	1 216	122 420	56 484	65 936
35 a 39 años	2 275	922	1 144	119 784	55 493	64 291
40 a 44 años	1 914	732	976	100 876	46 305	54 571
45 a 49 años	1 633	654	795	84 564	38 727	45 837
50 a 54 años	1 524	535	769	73 961	33 278	40 683
55 a 59 años	1 187	354	569	56 174	25 365	30 809
60 a 64 años	917	272	433	45 194	20 007	25 187
65 y más años	1 663	368	693	90 023	37 868	52 155
No especificado	802	357	355	37 206	18 624	18 582

<b>Población de 6 a 14 años</b>	<b>4 119</b>	<b>1 936</b>	<b>1 819</b>	<b>246 192</b>	<b>124 771</b>	<b>121 421</b>
No asiste a la escuela	11	VC	4	9 013	4 796	4 217

<b>Población de 8 a 14 años</b>	<b>3 311</b>	<b>1 614</b>	<b>1 571</b>	<b>190 937</b>	<b>96 923</b>	<b>94 014</b>
No sabe leer y escribir	4	VC	3	4 245	2 364	1 881

<b>Población de 15 y más años</b>	<b>22 727</b>	<b>10 301</b>	<b>12 422</b>	<b>1 102 385</b>	<b>512 447</b>	<b>589 938</b>
Analfabeta	397	29	269	38 351	11 838	26 513
Grado promedio de escolaridad	10.7	11.1	10.4	10.3	10.6	10.1

VC: Valor confidencial.

<sup>1</sup> El total no es igual a la suma de la información por sexo o grupos de edad, debido a los criterios de confidencialidad de la información estadística.

<sup>2</sup> Excluye a las viviendas particulares sin información de ocupantes.

<sup>3</sup> Viviendas particulares habitadas que tienen disponibilidad de agua de una llave pública o hidrante, de otra vivienda, de pipa, de pozo, río, arroyo, lago u otro.

<sup>4</sup> Viviendas particulares habitadas que no disponen de radio, televisión, refrigerador, lavadora, automóvil, computadora, teléfono fijo, celular ni internet.

Fuente: INEGI. Censo de Población y Vivienda 2010. Base de datos. Principales resultados por manzana.

	La Libertad	Municipio de Puebla
Con derechohabiencia	16 373	846 591
En el IMSS	12 336	577 267
En el ISSSTE	1 376	67 680
Seguro popular	854	45 598
En el ISSSTE estatal	726	94 326
Sin derechohabiencia	13 238	651 814

<b>Relación hombres-mujeres</b>	<b>87.8</b>	<b>91.2</b>
<b>Razón de dependencia</b>	<b>43.0</b>	<b>48.4</b>
<b>Índice de envejecimiento</b>	<b>38.4</b>	<b>28.6</b>

<b>Viviendas particulares habitadas<sup>2</sup></b>	<b>8 104</b>	<b>394 155</b>
Con piso de tierra	13	8 958

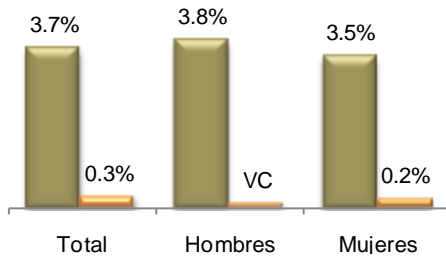
Viviendas que no disponen de:		
Energía eléctrica	VC	1 548
Drenaje	VC	6 666
Agua entubada en el ámbito de la vivienda <sup>3</sup>	113	25 851

<b>Viviendas sin ningún bien<sup>4</sup></b>	<b>9</b>	<b>2 603</b>
<b>Viviendas que disponen de:</b>		

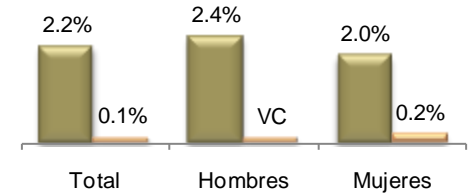
Televisor	7 924	382 681
Refrigerador	7 210	333 558
Lavadora	5 698	275 198
Computadora	3 452	158 646
Internet	2 577	118 384

# Junta Auxiliar La Libertad

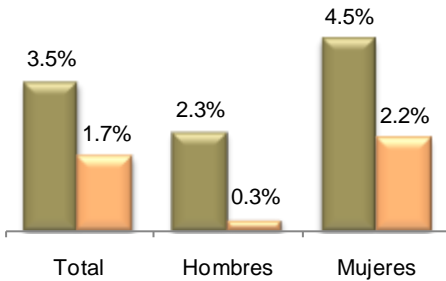
**No asiste a la escuela  
(6 a 14 años)**



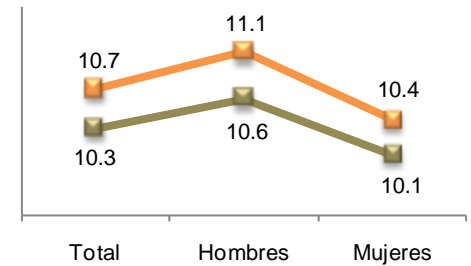
**No sabe leer ni escribir  
(8 a 14 años)**



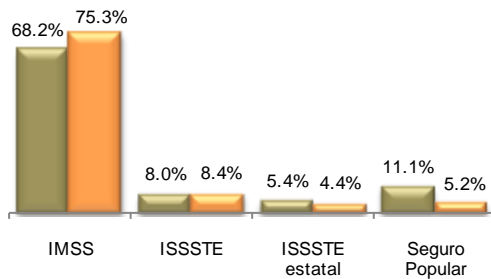
**Analfabetas  
(15 y más años)**



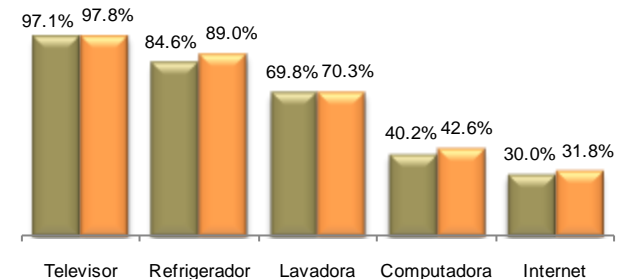
**Grado promedio de escolaridad  
(15 y más años)**



**Derechohabientes  
(Principales instituciones)**



**Principales bienes  
en la vivienda**



Municipio de Puebla
  Junta Auxiliar

VC: Valor confidencial

Fuente: INEGI. Censo de Población y Vivienda 2010. Base de datos. Principales resultados por manzana.