



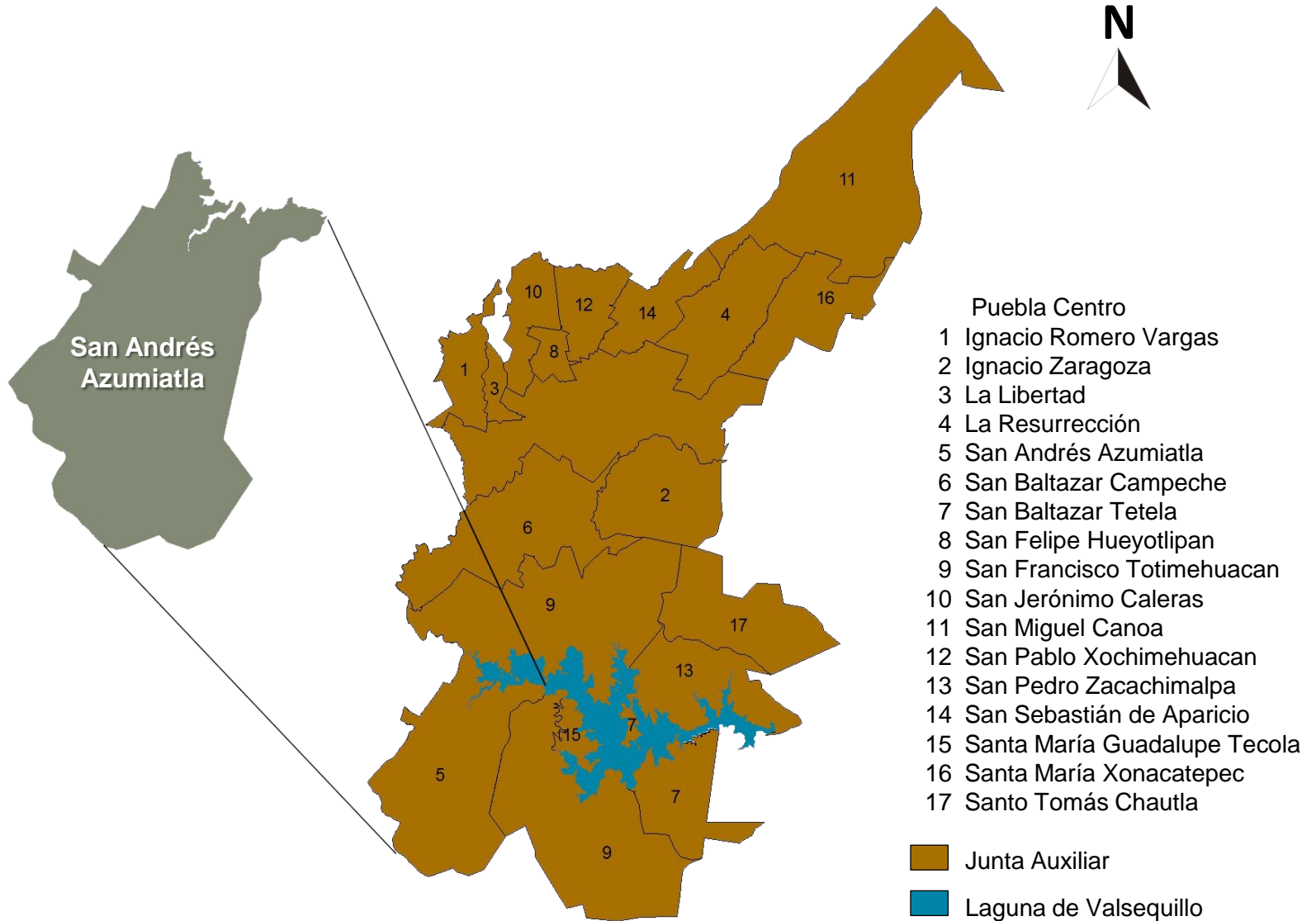
COORDINACIÓN  
GENERAL DE  
TRANSPARENCIA

---

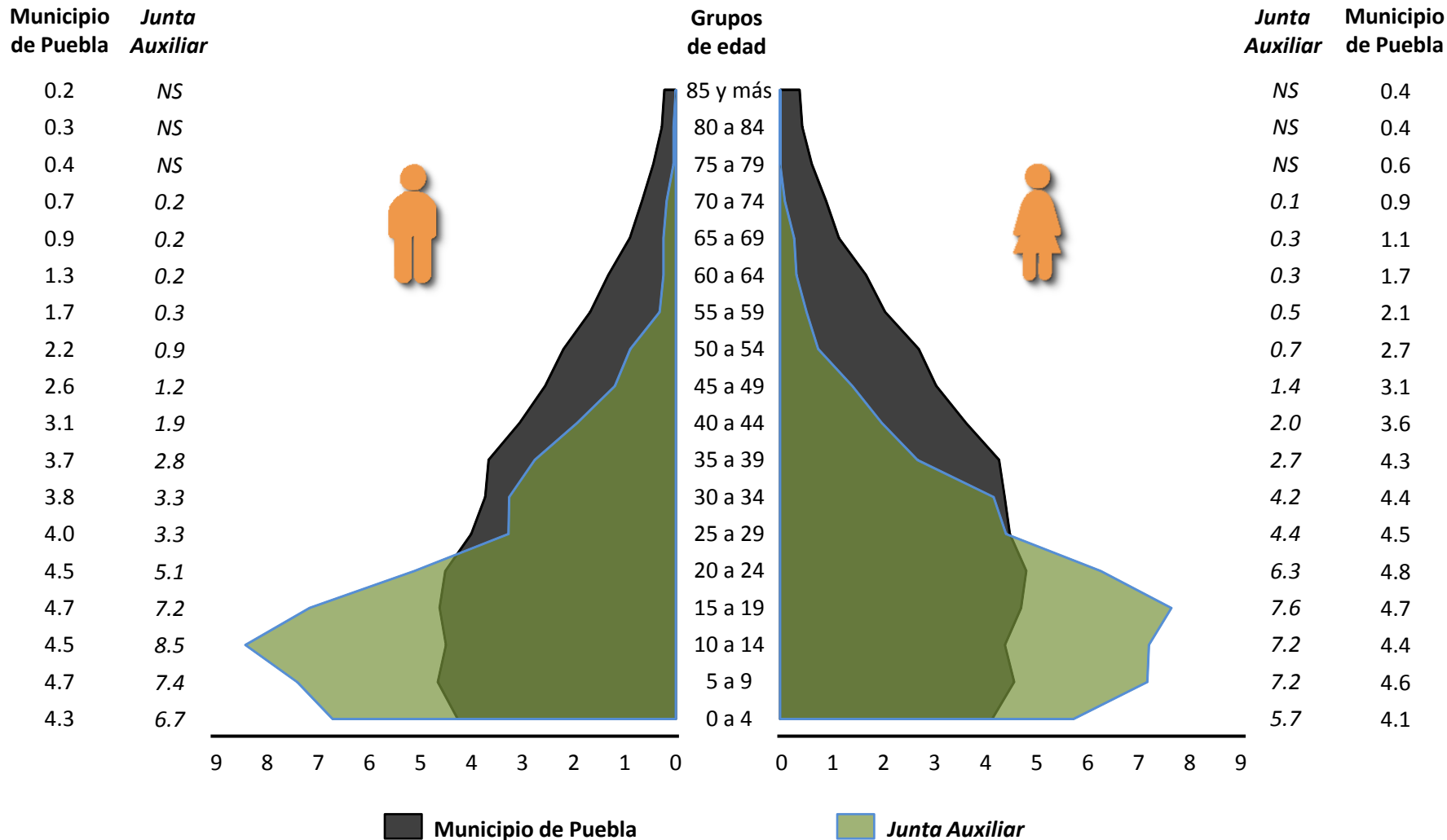
# Junta Auxiliar San Andrés Azumiatla

Fuente: INEGI. Censo de Población y Vivienda 2010. Base de datos. Principales resultados por manzana.

# Junta Auxiliar San Andrés Azumiatla



## Estructura por edad y sexo de la población, 2010 Municipio de Puebla y Junta Auxiliar San Andrés Azumiatla



NS: No significativo.

Fuente: INEGI. Censo de Población y Vivienda 2010. Base de datos. Principales resultados por manzana.

# Información estadística Junta Auxiliar San Andrés Azumiatla, 2010

	San Andrés Azumiatla <sup>1</sup>			Municipio de Puebla		
	Total <sup>2</sup>	Hombres	Mujeres	Total	Hombres	Mujeres
<b>Población</b>	<b>8 509</b>	<b>4 173</b>	<b>4 305</b>	<b>1 539 819</b>	<b>734 352</b>	<b>805 467</b>
0 a 4 años	907	445	378	126 874	64 625	62 249
5 a 9 años	1 032	491	473	139 235	70 535	68 700
10 a 14 años	1 116	558	475	134 119	68 121	65 998
15 a 19 años	1 053	475	504	140 744	69 993	70 751
20 a 24 años	839	339	413	140 589	68 311	72 278
25 a 29 años	622	217	291	128 056	60 616	67 440
30 a 34 años	577	216	275	122 420	56 484	65 936
35 a 39 años	477	183	177	119 784	55 493	64 291
40 a 44 años	347	128	131	100 876	46 305	54 571
45 a 49 años	246	79	93	84 564	38 727	45 837
50 a 54 años	173	59	49	73 961	33 278	40 683
55 a 59 años	118	21	34	56 174	25 365	30 809
60 a 64 años	95	16	21	45 194	20 007	25 187
65 y más años	146	34	24	90 023	37 868	52 155
No especificado	3	VC	VC	37 206	18 624	18 582

<b>Población de 6 a 14 años</b>	<b>1 927</b>	<b>940</b>	<b>855</b>	<b>246 192</b>	<b>124 771</b>	<b>121 421</b>
No asiste a la escuela	51	6	28	9 013	4 796	4 217

<b>Población de 8 a 14 años</b>	<b>1 573</b>	<b>807</b>	<b>702</b>	<b>190 937</b>	<b>96 923</b>	<b>94 014</b>
No sabe leer y escribir	104	37	33	4 245	2 364	1 881

<b>Población de 15 y más años</b>	<b>5 362</b>	<b>2 551</b>	<b>2 811</b>	<b>1 102 385</b>	<b>512 447</b>	<b>589 938</b>
Analfabeta	1 539	516	975	38 351	11 838	26 513
Grado promedio de escolaridad	4.5	5.0	4.0	10.3	10.6	10.1

VC: Valor confidencial.

<sup>1</sup> Excluye a 1 254 personas ocupantes de 286 viviendas de las localidades rurales de esta Junta Auxiliar.

<sup>2</sup> El total no es igual a la suma de la información por sexo o grupos de edad, debido a los criterios de confidencialidad de la información estadística.

<sup>3</sup> Excluye a las viviendas particulares sin información de ocupantes.

<sup>4</sup> Viviendas particulares habitadas que tienen disponibilidad de agua de una llave pública o hidrante, de otra vivienda, de pipa, de pozo, río, arroyo, lago u otro.

<sup>5</sup> Viviendas particulares habitadas que no disponen de radio, televisión, refrigerador, lavadora, automóvil, computadora, teléfono fijo, celular ni internet.

Fuente: INEGI. Censo de Población y Vivienda 2010. Base de datos. Principales resultados por manzana.

	San Andrés Azumiatla <sup>1</sup>	Municipio de Puebla
Con derechohabencia	566	846 591
En el IMSS	57	577 267
En el ISSSTE	4	67 680
Seguro popular	408	45 598
En el ISSSTE estatal	VC	94 326
Sin derechohabencia	7 818	651 814

<b>Relación hombres-mujeres</b>	<b>96.9</b>	<b>91.2</b>
<b>Razón de dependencia</b>	<b>70.4</b>	<b>48.4</b>
<b>Índice de envejecimiento</b>	<b>7.9</b>	<b>28.6</b>

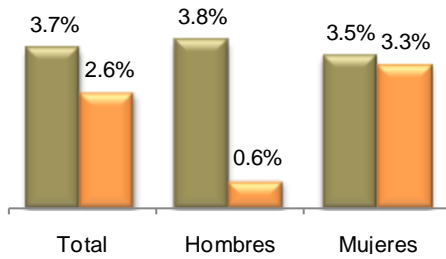
<b>Viviendas particulares habitadas<sup>3</sup></b>	<b>1 770</b>	<b>394 155</b>
Con piso de tierra	334	8 958

<b>Viviendas que no disponen de:</b>		
Energía eléctrica	23	1 548
Drenaje	685	6 666
Agua entubada en el ámbito de la vivienda <sup>4</sup>	1 092	25 851

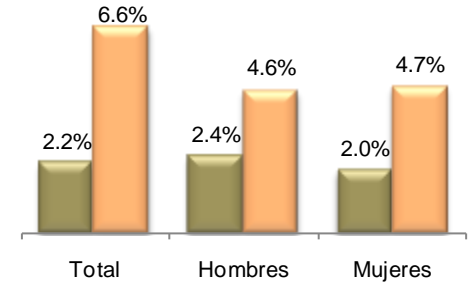
<b>Viviendas sin ningún bien<sup>5</sup></b>	<b>117</b>	<b>2 603</b>
<b>Viviendas que disponen de:</b>		
Televisor	1 478	382 681
Refrigerador	541	333 558
Lavadora	238	275 198
Computadora	14	158 646
Internet	VC	118 384

# Junta Auxiliar San Andrés Azumiatla

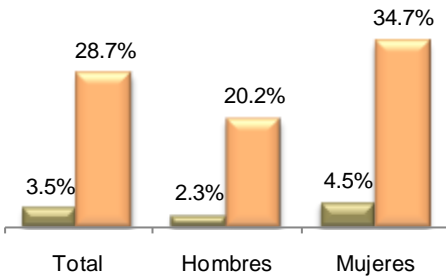
**No asiste a la escuela  
(6 a 14 años)**



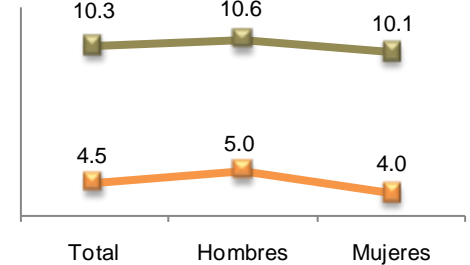
**No sabe leer ni escribir  
(8 a 14 años)**



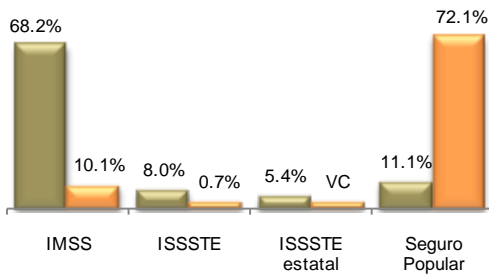
**Analfabetas  
(15 y más años)**



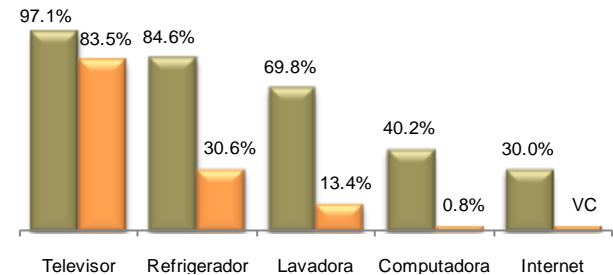
**Grado promedio de escolaridad  
(15 y más años)**



**Derechohabientes  
(Principales instituciones)**



**Principales bienes  
en la vivienda**



 Municipio de Puebla
  Junta Auxiliar

VC: Valor confidencial

Fuente: INEGI. Censo de Población y Vivienda 2010. Base de datos. Principales resultados por manzana.